



Direction Départementale
des Territoires (DDT)
de l'Aveyron

PRÉFET
DE L'AVEYRON

Service Énergie, Déchets et
Prévention des Risques (SEDPR)

Unité Prévention des
Risques (UPR)

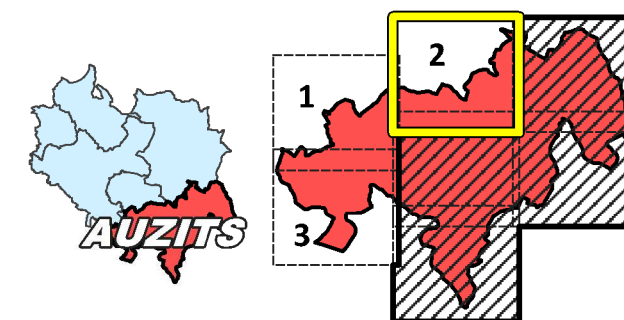
PLAN DE PREVENTION DES RISQUES MINIERS (PPRM)

Commune de AUZITS

CARTE DES ALÉAS "ECHAUFFEMENTS"



Arrêté de prescription n° 2012356 - 0005
du 21 décembre 2012

PLANCHE 2 / 3

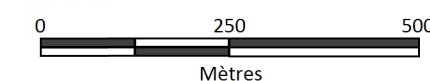


▨ Secteur sans aléas

Légende :

-  Aléa échauffement de niveau Faible
-  Aléa échauffement de niveau Moyen

Echelle : 1 / 10 000 (1 cm = 100 m)



NOVEMBRE 2013

Fonds de plan : BDOrtho ©IGN, selon protocole MEDDE-MAP-IGN du 24 Juillet 2007

Qualification de l'aléa par GEODERIS

Conception et édition cartographique : AGEOS CONSEIL