








PLAN DE PREVENTION DES  
RISQUES D'INONDATION  
**TARN AMONT**

Communes de COMPEYRE,  
AGUESSAC et PAUHLE

**Cadastre**

-  Parcelle
-  Bâti

**Règlement**

-  Zone Verte
-  Zone Bleu clair
-  Zone Bleu foncé
-  Sens d'écoulement
-  Limites communales
-  Profils
-  Limite de la zone d'étude

Le report de la Zone inondable est réalisé  
uniquement sur les communes avec cadastre



Echelle : 1 / 10 000



Source : fond de carte  
IGN au 1 / 25 000

**PLANCHE n° 1**

**Janvier 2011**