

Direction Départementale  
des Territoires




Service Energie, Déchets  
et Prévention des Risques




Unité  
Prévention des Risques

**P.P.R. INONDATION DU  
DOURDOU DE CAMARES AMONT**

**COMMUNE DE ARNAC SUR DOURDOU**

Arrêté d'approbation n°2012341-0008 du 6 décembre 2012

-  Zone de risque fort
-  Zone de risque faible (expansion des crues)
-  Zone de risque faible (zone urbaine)

- LEGENDE**
-  Limite de la crue de référence
  -  Cote et isocote de la crue de référence (en NGF)
  -  Limite de la zone d'étude

ECHELLE 1 / 5000

