


















# LEGENDE

- |   |  |  |
|---|--|--|
|  Bâtiment porcin en projet    |  Fosse récupération eaux courettes        |  Etang                        |
|  Quai d'embarquement          |  Canalisation entre courettes et fosse    | <b>Elements ponctuels</b>  |
|  Local technique              |  Drain autour de la fosse                 |  Compteur électrique          |
|  Stabulation vaches laitières |  Cheneaux sur toiture au-dessus courettes |  Bac et cloche d'équarrissage |
|  Stockage et fabrique aliment |  Canalisations d'eau enterrées            |  Axe du traceur solaire       |
|  Parcelles C 843 et 845       |  Rayon de 35m autour des bâtiments        |  Surface du traceur solaire   |

# GAEC DU LYS PLAN DE MASSE

