













Carte 2-2 : Carte d'aléas "Echauffements"

Concessions du Bassin minier d'Aubin-Decazeville (Aveyron)
Commune de DECAZEVILLE

Echelle : 1/5000

OCTOBRE 2010

Légende :

- | | |
|--|--|
|  Limite de commune |  Puits |
|  Limite de concession |  Puits relevés au GPS |
|  Découvertes |  Entrées de galeries |
|  Terrils ou verses |  Entrées de galeries |
|  Bassins à schlammes relevés au GPS |  Aléa échauffement de niveau moyen |
|  Prises à remblais |  Aléa échauffement de niveau faible |

Carte établie sur ORTHOPHOTO - ©IGN, selon protocole MEDAD-MAP-IGN du 24 Juillet 2007
et sur SCAN250 - ©IGN - Paris - 2005 - Reproduction interdite - Convention n° 9139/IGN

