

**BASSIN MINIER D'AUBIN-DECAZEVILLE
Aveyron - 12**

Mise à jour suite aux études complémentaires
réalisées en 2011 et 2012



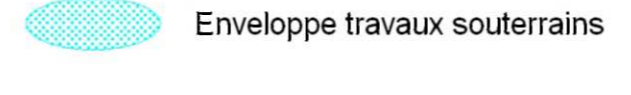


**Carte d'aléas
"Affaissement"**

Commune de Decazeville

Echelle : 1/5000

Juin 2013

Légende :

- | | |
|---|--|
|  Limite de commune |  Aléa affaissement de niveau Faible |
|  Enveloppe travaux souterrains |  Aléa affaissement de niveau Moyen |
|  Mines de fer | |

Carte établie sur ORTHOPHOTO - ©IGN, selon protocole MEDAD-MAP-IGN du 24 Juillet 2007
et sur SCAN250 - ©IGN - Paris - 2005 - Reproduction interdite - Convention n° 9139/IGN