





























































Commune	Inondation		Mouvement de terrain			Séisme	Feu de forêt	Industriel	Barrage	Transport de matières dangereuses			Mine		Radon	
																
	Carte ZIP	PPRi / PSS	Cavité	RGA	PPRmvt	Sensibilité	Sensibilité	PPRt	PPI	Route	Rail	Canalisation	Anciennes mines	PPRM	Radon	Nombre de CatNat
AGEN-D'AVEYRON		PPRi	•	•		Faible	Forte			•					•	
AGUESSAC	•	PPRi	•	•	•	Faible	Forte			•	•					5
LES ALBRES						Très Faible	Faible				•				•	
ALMONT-LES-JUNIES	•	PPRi		•		Faible	Faible		•						•	
ALRANCE			•	•		Très Faible	Faible								•	2
AMBEYRAC	•	PPRi	•	•		Très Faible	Très Forte		•							2
ANGLARS-SAINT-FÉLIX				•		Très Faible	Faible			•					•	
ARGENCES EN AUBRAC				•		Faible	Faible		•	•					•	
ARNAC-SUR-DOURDOU		PPRi				Très Faible	Forte									2
ARQUES						Faible	Faible			•					•	
ARVIEU		PPRi	•			Faible	Faible		•			•			•	1
ASPRIÈRES	•	PPRi	•	•		Très Faible	Faible		•	•	•	•			•	1
AUBIN		PPRi				Très Faible	Moyenne		•	•	•	•	•	•	•	3
AURIAC-LAGAST						Très Faible	Faible								•	1
AUZITS						Faible	Faible			•	•		•	•	•	
AYSSÈNES		PSS				Très Faible	Moyenne								•	
BALAGUIER-D'OLT	•	PPRi	•	•		Très Faible	Très Forte		•							4
BALAGUIER-SUR-RANCE		PPRi				Très Faible	Moyenne			•						
BARAQUEVILLE		PSS		•		Très Faible	Faible			•	•				•	2
LE BAS SÉGALA		PSS		•		Très Faible	Faible			•			•		•	4
LA BASTIDE-PRADINES			•	•		Très Faible	Forte			•	•	•				4
LA BASTIDE-SOLAGES		PPRi				Très Faible	Moyenne									6
BELCASTEL		PSS				Faible	Faible			•					•	3
BELMONT-SUR-RANCE		PPRi				Très Faible	Forte						•		•	6
BERTHOLÈNE		PPRi	•	•		Faible	Moyenne			•	•				•	1
BESSUÉJOULS	•	PPRi	•	•		Faible	Faible		•						•	3
BOISSE-PENCHOT	•	PPRi				Très Faible	Forte		•	•	•	•			•	2
BOR-ET-BAR			•			Très Faible	Moyenne		•						•	4
BOUILLAC	•	PPRi		•		Très Faible	Moyenne		•	•	•		•		•	2











Commune	Inondation		Mouvement de terrain			Séisme	Feu de forêt	Industriel	Barrage	Transport de matières dangereuses			Mine		Radon	
																
	Carte ZIP	PPRi / PSS	Cavité	RGA	PPRmvt	Sensibilité	Sensibilité	PPRt	PPI	Route	Rail	Canalisation	Anciennes mines	PPRM	Radon	Nombre de CatNat
BOURNAZEL			•			Faible	Faible					•			•	1
BOUSSAC						Très Faible	Faible			•					•	1
BOZOULS		PPRi	•	•		Faible	Faible			•					•	3
BRANDONNET		PSS		•		Très Faible	Faible					•			•	1
BRASC		PSS				Très Faible	Faible					•			•	1
BROMMAT			•	•		Faible	Faible		•	•					•	
BROQUIÈS		PSS		•		Très Faible	Forte					•			•	3
BROUSSE-LE-CHÂTEAU		PSS	•			Très Faible	Moyenne					•			•	7
BRUSQUE		PPRi	•			Très Faible	Forte					•				10
CABANÈS				•		Très Faible	Faible								•	
CALMELS-ET-LE-VIALA		PPRi	•			Très Faible	Forte					•			•	4
CALMONT				•		Faible	Faible	•	•	•	•				•	
CAMARÈS		PPRi	•	•		Très Faible	Forte					•			•	9
CAMBOULAZET						Très Faible	Faible		•						•	
CAMJAC				•		Très Faible	Faible		•	•	•				•	
CAMPAGNAC			•	•		Faible	Forte			•	•				•	
CAMPOURIEZ			•			Faible	Faible		•						•	
CAMPUAC			•	•		Faible	Faible								•	
CANET-DE-SALARS						Faible	Faible		•	•		•			•	
CANTOIN			•	•		Faible	Faible		•						•	
CAPDENAC-GARE	•	PPRi	•	•		Très Faible	Forte		•	•	•	•				3
LA CAPELLE-BALAGUIER			•	•		Très Faible	Forte								•	
LA CAPELLE-BLEYS						Très Faible	Faible			•		•			•	1
LA CAPELLE-BONANCE	•	PPRi				Faible	Faible								•	1
CASSAGNES-BÉGONHÈS		PPRi		•		Très Faible	Faible		•	•					•	2
CASSUÉJOULS				•		Faible	Faible								•	
CASTANET				•		Très Faible	Faible			•					•	
CASTELMARY				•		Très Faible	Faible									
CASTELNAU-DE-MANDAILLES	•	PPRi		•		Faible	Faible		•						•	1

Commune	Inondation		Mouvement de terrain			Séisme	Feu de forêt	Industriel	Barrage	Transport de matières dangereuses			Mine		Radon	
																
	Carte ZIP	PPRi / PSS	Cavité	RGA	PPRmvt	Sensibilité	Sensibilité	PPRt	PPI	Route	Rail	Canalisation	Anciennes mines	PPRM	Radon	Nombre de CatNat
CASTELNAU-PÉGAYROLS						Faible	Forte			•		•		•		
LA CAVALERIE			•			Faible	Moyenne			•		•		•		1
CAUSSE-ET-DIÈGE	•	PPRi	•	•		Très Faible	Forte		•	•					•	3
LE CAYROL						Faible	Faible			•						
CENTRÈS				•		Très Faible	Faible		•						•	2
CLAIRVAUX-D'AVEYRON		PPRi / PSS	•	•		Faible	Faible			•		•			•	3
LE CLAPIER			•			Très Faible	Forte				•		•			1
COLOMBIÈS		PSS		•		Très Faible	Faible			•					•	1
COMBRET		PPRi				Très Faible	Forte			•			•		•	4
COMPEYRE	•	PPRi	•	•	•	Faible	Forte			•	•					5
COMPOLIBAT		PSS	•	•		Très Faible	Faible						•		•	1
COMPRÉGNAC		PSS	•			Faible	Très Forte				•	•	•			3
COMPS-LA-GRAND-VILLE						Faible	Faible		•	•					•	
CONDOM-D'AUBRAC			•	•		Faible	Faible			•						
CONNAC		PSS				Très Faible	Moyenne						•		•	1
CONQUES-EN-ROUERGUE	•	PPRi		•		Faible	Moyenne		•	•			•		•	4
CORNUS		PPRi	•	•		Très Faible	Très Forte			•						4
LES COSTES-GOZON			•			Très Faible	Forte						•		•	1
COUBISOU	•	PPRi		•		Faible	Faible		•	•			•		•	2
COUPIAC		PPRi		•		Très Faible	Faible			•			•		•	3
LA COUVERTOIRADE			•	•		Très Faible	Très Forte			•						
CRANSAC		PPRi				Faible	Faible			•	•		•	•	•	1
CREISSELS	•	PPRi	•	•	•	Faible	Forte			•			•			5
CRESPIN				•		Très Faible	Moyenne		•							3
LA CRESSE	•	PPRi	•	•	•	Faible	Très Forte									5
CURAN						Faible	Faible			•		•			•	
CURIÈRES				•		Faible	Faible			•					•	
DECAZEVILLE	•	PPRi				Très Faible	Faible		•	•		•	•	•	•	3
DRUELLE - BALSAC		PSS	•	•		Faible	Faible			•		•			•	1











Commune	Inondation		Mouvement de terrain			Séisme	Feu de forêt	Industriel	Barrage	Transport de matières dangereuses			Mine		Radon	
																
	Carte ZIP	PPRi / PSS	Cavité	RGA	PPRmvt	Sensibilité	Sensibilité	PPRt	PPI	Route	Rail	Canalisation	Anciennes mines	PPRM	Radon	Nombre de CatNat
DRULHE			•	•		Très Faible	Faible				•			•		
DURENQUE		PPRi		•		Très Faible	Faible							•	1	
ENTRAYGUES-SUR-TRUYÈRE	•	PPRi	•			Faible	Faible		•	•		•		•	2	
ESCANDOLIÈRES						Faible	Faible			•	•			•		
ESPALION	•	PPRi	•	•		Faible	Faible		•	•				•	3	
ESPEYRAC	•	PPRi		•		Faible	Faible		•					•		
ESTAING	•	PPRi	•			Faible	Faible		•	•				•	2	
FAYET		PPRi	•			Très Faible	Moyenne								6	
LE FEL	•	PPRi	•			Faible	Moyenne		•	•		•		•		
FIRMI		PPRi	•			Faible	Faible			•		•	•	•	2	
FLAGNAC	•	PPRi		•		Très Faible	Faible		•	•				•	2	
FLAVIN				•		Faible	Faible		•	•	•			•	2	
FLORENTIN-LA-CAPELLE	•	PPRi	•			Faible	Faible		•	•				•		
FOISSAC			•	•		Très Faible	Forte			•					1	
FONDAMENTE		PPRi	•			Très Faible	Forte			•		•		•	4	
LA FOUILLADE		PSS		•		Très Faible	Faible			•	•	•		•	2	
GABRIAC		PPRi	•	•		Faible	Faible			•				•	1	
GAILLAC-D'AVEYRON		PSS	•	•		Faible	Faible			•	•			•	1	
GALGAN						Très Faible	Faible				•	•		•		
GISSAC			•			Très Faible	Forte					•		•	5	
GOLINHAC	•	PPRi	•	•		Faible	Faible		•					•	1	
GOUTRENS			•	•		Faible	Faible				•			•	1	
GRAMOND						Très Faible	Faible							•		
L'HOSPITALET-DU-LARZAC			•			Faible	Forte			•					1	
HUPARLAC				•		Faible	Faible							•		
LACROIX-BARREZ				•		Faible	Faible		•	•		•		•		
LAGUIOLE				•		Faible	Faible			•				•		
LAISSAC-SÉVÉRAC L'ÉGLISE		PSS	•	•		Faible	Faible			•	•			•	2	
LANUÉJOULS				•		Très Faible	Faible			•				•	1	

Commune	Inondation		Mouvement de terrain			Séisme	Feu de forêt	Industriel	Barrage	Transport de matières dangereuses			Mine		Radon	
																
	Carte ZIP	PPri / PSS	Cavité	RGA	PPRmvt	Sensibilité	Sensibilité	PPRt	PPI	Route	Rail	Canalisation	Anciennes mines	PPRM	Radon	Nombre de CatNat
LAPANOUSE-DE-CERNON		PPri	•			Très Faible	Forte			•	•	•	•			2
LASSOUTS	•	PPri				Faible	Faible		•				•		•	3
LAVAL-ROQUECEZIÈRE		PPri				Très Faible	Moyenne								•	3
LÉDERGUES		PPri		•		Très Faible	Faible								•	4
LESCURE-JAOUL				•		Très Faible	Faible		•						•	
LESTRADE-ET-THOUELS				•		Très Faible	Faible						•		•	1
LIVINHAC-LE-HAUT	•	PPri		•		Très Faible	Faible		•	•	•	•	•		•	2
LA LOUBIÈRE		PPri	•	•		Faible	Moyenne			•	•				•	1
LUC-LA-PRIMAUBE			•	•		Faible	Faible			•	•	•			•	
LUGAN			•	•		Très Faible	Faible								•	
LUNAC				•		Très Faible	Faible								•	1
MALEVILLE		PSS		•		Très Faible	Faible			•		•	•		•	3
MANHAC						Faible	Faible			•	•				•	3
MARCILLAC-VALLON		PPri	•	•		Faible	Forte			•	•				•	1
MARNHAGUES-ET-LATOIR		PPri	•			Très Faible	Très Forte								•	2
MARTIEL			•	•		Très Faible	Forte			•		•				1
MARTRIN						Très Faible	Faible						•		•	1
MAYRAN		PSS				Faible	Faible			•					•	2
MÉLAGUES			•			Très Faible	Forte								•	2
MELJAC		PPri		•		Très Faible	Faible								•	
MILLAU	•	PPri	•	•	•	Faible	Très Forte			•	•	•	•			8
LE MONASTÈRE		PPri				Faible	Faible								•	2
MONTAGNOL						Très Faible	Forte								•	5
MONTBAZENS			•	•		Très Faible	Faible			•		•			•	
MONTCLAR		PSS				Très Faible	Moyenne						•		•	
MONTEILS		PSS		•		Très Faible	Forte				•				•	3
MONTÉZIC			•			Faible	Faible		•						•	
MONTFRANC						Très Faible	Faible									
MONTJAUX		PSS	•			Faible	Forte			•			•		•	2











Commune	Inondation		Mouvement de terrain			Séisme	Feu de forêt	Industriel	Barrage	Transport de matières dangereuses			Mine		Radon	
																
	Carte ZIP	PPri / PSS	Cavité	RGA	PPRmvt	Sensibilité	Sensibilité	PPRt	PPI	Route	Rail	Canalisation	Anciennes mines	PPRM	Radon	Nombre de CatNat
MONTLAUR		PPri				Très Faible	Forte			•			•		•	5
MONTPEYROUX			•			Faible	Faible			•					•	
MONTROZIER		PPri	•	•		Faible	Forte			•	•		•		•	3
MONTSAÏÈS			•	•		Très Faible	Forte									1
MORLHON-LE-HAUT		PSS				Très Faible	Faible			•			•		•	1
MOSTUÉJOULS	•	PPri	•	•	•	Faible	Très Forte			•						6
MOUNES-PROHENCOUX		PPri		•		Très Faible	Forte								•	7
MOURET		PPri		•		Faible	Moyenne						•		•	2
MOYRAZÈS		PSS		•		Faible	Faible			•					•	3
MUR-DE-BARREZ				•		Faible	Faible			•					•	
MURASSON		PPri				Très Faible	Forte								•	6
MURET-LE-CHÂTEAU		PPri	•	•		Faible	Faible						•		•	1
MUROLS				•		Faible	Faible						•			
NAJAC		PSS	•	•		Très Faible	Faible			•	•		•		•	1
NANT		PPri	•	•		Faible	Très Forte						•			3
NAUCELLE				•		Très Faible	Faible			•	•				•	2
NAUSSAC			•	•		Très Faible	Forte				•				•	1
NAUVIALE		PPri				Faible	Faible		•	•					•	1
LE NAYRAC	•	PPri				Faible	Faible		•	•					•	
OLEMPS		PPri				Faible	Faible			•	•	•			•	3
OLS-ET-RINHODES			•	•		Très Faible	Forte									
ONET-LE-CHÂTEAU		PPri	•	•		Faible	Faible			•	•	•			•	4
PALMAS D'AVEYRON		PSS	•	•		Faible	Faible			•					•	5
PAULHE	•	PPri	•	•	•	Faible	Forte									6
PEUX-ET-COUFFOULEUX		PPri	•			Très Faible	Moyenne									5
PEYRELEAU	•	PPri	•	•	•	Faible	Très Forte									6
PEYRUSSE-LE-ROC			•	•		Très Faible	Faible				•				•	
PIERREFICHE			•	•		Faible	Moyenne			•						1
PLAISANCE		PPri				Très Faible	Moyenne			•						2










Commune	Inondation		Mouvement de terrain			Séisme	Feu de forêt	Industriel	Barrage	Transport de matières dangereuses			Mine		Radon	
																
	Carte ZIP	PPri / PSS	Cavité	RGA	PPRmvt	Sensibilité	Sensibilité	PPRt	PPI	Route	Rail	Canalisation	Anciennes mines	PPRM	Radon	Nombre de CatNat
POMAYROLS	•	PPri				Faible	Moyenne								•	2
PONT-DE-SALARS			•			Faible	Faible		•	•					•	1
POUSTHOMY		PPri				Très Faible	Moyenne			•					•	2
PRADES-D'AUBRAC	•	PPri		•		Faible	Faible								•	
PRADES-SALARS						Faible	Faible			•					•	
PRADINAS				•		Très Faible	Faible								•	
PRÉVINQUIÈRES		PSS	•	•		Très Faible	Faible								•	1
PRIVEZAC			•	•		Très Faible	Faible			•					•	
PRUINES		PPri				Faible	Moyenne						•		•	
QUINS				•		Très Faible	Faible			•	•				•	
REBOURGUIL						Très Faible	Forte			•			•		•	1
RÉQUISTA		PPri / PSS		•		Très Faible	Faible			•					•	4
RIEUPEYROUX				•		Très Faible	Faible			•			•		•	1
RIGNAC		PSS		•		Très Faible	Faible			•					•	2
RIVIÈRE-SUR-TARN	•	PPri	•	•	•	Faible	Très Forte			•	•					8
RODELLE		PPri	•	•		Faible	Forte								•	
RODEZ		PPri	•			Faible	Faible			•	•	•			•	3
ROQUEFORT-SUR-SOULZON		PPri	•			Très Faible	Forte			•	•	•				1
LA ROQUE-SAINTE-		PPri	•			Faible	Très Forte									4
LA ROUQUETTE		PSS	•	•		Très Faible	Forte									3
ROUSSENNAC			•	•		Très Faible	Faible			•			•		•	
RULLAC-SAINT-CIRQ		PPri	•	•		Très Faible	Faible								•	1
SAINT-AFFRIQUE		PPri	•	•		Très Faible	Forte			•	•	•	•		•	8
SAINT-AMANS-DES-COTS						Faible	Faible		•	•					•	
SAINT-ANDRÉ-DE-NAJAC		PSS				Très Faible	Moyenne		•	•	•		•		•	1
SAINT-ANDRÉ-DE-VÉZINES		PPri	•			Faible	Très Forte									2
SAINT-BEULIZE			•			Faible	Très Forte				•					3
SAINT-BEAUZÉLY				•		Faible	Forte						•		•	2
SAINT-CHÉLY-D'AUBRAC				•		Faible	Faible			•					•	



Commune	Inondation		Mouvement de terrain			Séisme	Feu de forêt	Industriel	Barrage	Transport de matières dangereuses			Mine		Radon	
																
	Carte ZIP	PPRi / PSS	Cavité	RGA	PPRmvt	Sensibilité	Sensibilité	PPRt	PPI	Route	Rail	Canalisation	Anciennes mines	PPRM	Radon	Nombre de CatNat
SAINT-CHRISTOPHE-			•			Faible	Faible			•	•			•		
SAINT-CÔME-D'OLT	•	PPRi		•		Faible	Faible		•	•				•	2	
SAINT-FÉLIX-DE-LUNEL			•	•		Faible	Faible					•		•		
SAINT-FÉLIX-DE-SORGUES		PPRi	•			Très Faible	Très Forte							•	3	
SAINT GENIEZ D'OLT ET D'AUBRAC	•			•		Faible	Faible					•		•	4	
SAINT-GEORGES-DE-LUZENÇON		PPRi	•	•		Faible	Très Forte			•	•	•	•		5	
SAINT-HIPPOLYTE			•			Faible	Faible		•	•				•	1	
SAINT-IGEST				•		Très Faible	Faible				•	•		•	1	
SAINT-IZAIRE		PPRi / PSS	•			Très Faible	Forte					•		•	8	
SAINT-JEAN-D'ALCAPIÈS			•	•		Très Faible	Forte				•				1	
SAINT-JEAN-DELNOUS		PPRi		•		Très Faible	Faible			•						
SAINT-JEAN-DU-BRUEL		PPRi	•			Faible	Forte					•		•	2	
SAINT-JEAN-ET-SAINT-PAUL			•	•		Très Faible	Forte				•				6	
SAINT-JUÉRY				•		Très Faible	Forte					•		•	1	
SAINT-JUST-SUR-VIAUR				•		Très Faible	Faible		•		•			•	2	
SAINT-LAURENT-D'OLT	•	PPRi	•	•		Faible	Faible			•	•	•		•	2	
SAINT-LAURENT-DE-LÉVÉZOU			•			Faible	Faible			•		•		•		
SAINT-LÉONS			•			Faible	Moyenne			•		•		•		
SAINT-MARTIN-DE-LENNE			•	•		Faible	Faible			•						
SAINT-PARTHEM	•	PPRi		•		Très Faible	Moyenne		•	•					2	
SAINT-RÉMY			•	•		Très Faible	Moyenne			•	•		•	•	3	
SAINT-ROME-DE-CERNON		PPRi	•	•		Très Faible	Forte			•	•	•			4	
SAINT-ROME-DE-TARN		PSS	•	•		Très Faible	Très Forte			•		•	•	•	1	
SAINT-SANTIN	•	PPRi		•		Très Faible	Faible		•	•		•		•	2	
SAINT-SATURNIN-DE-LENNE			•	•		Faible	Forte			•	•			•		
SAINT-SERNIN-SUR-RANCE		PPRi				Très Faible	Moyenne			•			•	•	4	
SAINT-SEVER-DU-MOUSTIER		PPRi		•		Très Faible	Moyenne							•	2	
SAINT-SYMPHORIEN-DE-SAINT-VICTOR-ET-MELVIEU		PSS	•			Faible	Faible		•					•		
						Très Faible	Forte							•	2	



Commune	Inondation		Mouvement de terrain			Séisme	Feu de forêt	Industriel	Barrage	Transport de matières dangereuses			Mine		Radon	
																
	Carte ZIP	PPRi / PSS	Cavité	RGA	PPRmvt	Sensibilité	Sensibilité	PPRt	PPI	Route	Rail	Canalisation	Anciennes mines	PPRM	Radon	Nombre de CatNat
SAINTE-CROIX			•	•		Très Faible	Faible					•				
SAINTE-EULALIE-D'OLT	•	PPRi	•	•		Faible	Faible								•	3
SAINTE-EULALIE-DE-CERNON		PPRi	•	•		Très Faible	Forte				•					3
SAINTE-JULIETTE-SUR-VIAUR				•		Très Faible	Faible		•	•					•	
SAINTE-RADEGONDE		PPRi	•	•		Faible	Faible			•	•	•			•	2
SALLES-COURBATIÈS			•	•		Très Faible	Moyenne				•	•			•	1
SALLES-CURAN						Faible	Faible			•					•	
SALLES-LA-SOURCE		PPRi	•	•	•	Faible	Forte			•	•	•	•		•	2
SALMIECH		PPRi	•			Très Faible	Faible			•					•	2
SALVAGNAC-CAJARC	•	PPRi	•			Très Faible	Très Forte		•							3
LA SALVETAT-PEYRALÈS				•		Très Faible	Faible		•						•	
SANVENSA		PSS		•		Très Faible	Faible			•	•		•		•	2
SAUCLIÈRES			•	•		Faible	Très Forte								•	2
SAUJAC	•	PPRi	•			Très Faible	Forte		•							3
SAUVETERRE-DE-ROUERGUE			•	•		Très Faible	Faible								•	
SAVIGNAC			•	•		Très Faible	Faible			•		•				1
SÉBAZAC-CONCOURÈS		PPRi	•	•		Faible	Forte			•	•				•	1
SÉBRAZAC	•	PPRi	•	•		Faible	Faible		•						•	2
SÉGUR						Faible	Faible			•		•			•	1
LA SELVE		PPRi		•		Très Faible	Faible			•					•	1
SÉNERGUES	•	PPRi		•		Faible	Faible		•				•		•	1
LA SERRE				•		Très Faible	Faible			•			•		•	
SÉVÉRAC D'AVEYRON			•	•		Faible	Forte			•	•	•			•	9
SONNAC			•	•		Très Faible	Faible		•		•	•	•		•	1
SOULAGES-BONNEVAL				•		Faible	Faible								•	1
SYLVANÈS		PPRi	•			Très Faible	Forte						•		•	5
TAURIAC-DE-CAMARÈS			•			Très Faible	Forte								•	1
TAURIAC-DE-NAUCELLE			•	•		Très Faible	Faible		•	•	•				•	
TAUSSAC				•		Faible	Faible			•					•	

Commune	Inondation		Mouvement de terrain			Séisme	Feu de forêt	Industriel	Barrage	Transport de matières dangereuses			Mine		Radon	Nombre de CatNat
																
	Carte ZIP	PPRi / PSS	Cavité	RGA	PPRmvt	Sensibilité	Sensibilité	PPRt	PPI	Route	Rail	Canalisation	Anciennes mines	PPRM	Radon	
TAYRAC				•		Très Faible	Moyenne								•	
THÉRONDELS				•		Faible	Faible		•						•	
TOULONJAC			•	•		Très Faible	Moyenne			•		•				2
TOURNEMIRE		PPRi	•			Très Faible	Forte			•	•					3
TRÉMOUILLES						Faible	Faible		•				•		•	
LE TRUEL		PSS	•	•		Très Faible	Moyenne								•	2
VABRES-L'ABBAYE		PPRi				Très Faible	Forte			•			•		•	8
VAILHOURLES			•	•		Très Faible	Forte			•		•				1
VALADY		PPRi	•	•		Faible	Moyenne			•	•	•			•	1
VALZERGUES						Très Faible	Faible			•			•		•	
VAUREILLES						Très Faible	Faible			•		•			•	
VERRIÈRES			•	•		Faible	Très Forte			•	•				•	2
VERSOLS-ET-LAPEYRE		PPRi	•			Très Faible	Forte									5
VEYREAU			•			Faible	Très Forte									1
VÉZINS-DE-LÉVÉZOU						Faible	Faible			•		•			•	
VIALA-DU-PAS-DE-JAUX			•			Très Faible	Forte									1
VIALA-DU-TARN		PSS	•			Très Faible	Forte						•		•	1
LE VIBAL			•			Faible	Faible			•					•	
VILLECOMTAL		PPRi				Faible	Faible						•		•	1
VILLEFRANCHE-DE-PANAT		PSS		•		Très Faible	Faible			•					•	2
VILLEFRANCHE-DE-ROUERGUE		PPRi	•	•		Très Faible	Moyenne			•	•	•	•		•	5
VILLENEUVE			•	•		Très Faible	Forte			•	•	•	•		•	1
VIMENET			•	•		Faible	Forte								•	2
VIVIEZ		PPRi				Très Faible	Forte		•	•	•	•	•	•	•	2

Commune	Inondation		Mouvement de terrain			Séisme	Feu de forêt	Industriel	Barrage	Transport de matières dangereuses			Mine		Radon	Nombre de CatNat
	Carte ZIP	PPRi / PSS	Cavité	RGA	PPRmvt	Sensibilité	Sensibilité	PPRt	PPI	Route	Rail	Canalisation	Anciennes mines	PPRM	Radon	
TOTAL	46	155	148	171	10			1	64	153	68	60	84	6	222	525