



Liberté • Égalité • Fraternité
RÉPUBLIQUE FRANÇAISE

AVEYRON

RECUEIL DES ACTES
ADMINISTRATIFS SPÉCIAL
N°12-2016-039

PUBLIÉ LE 10 AOÛT 2016

Sommaire

Préfecture Aveyron

12-2016-08-10-002 - Arrêté inter-préfectoral n° E-2016-223 délivrant l'homologation du plan annuel de répartition à l'organisme unique de gestion collective des prélèvements d'eau pour l'irrigation agricole Sous-bassin du Lot - Campagne de prélèvement d'eau 2016-2017 (46 pages)	Page 3
12-2016-08-10-001 - Arrêté inter-préfectoral n°E-2016-222 portant autorisation unique pluriannuelle de prélèvement d'eau pour l'irrigation agricole sur le sous-bassin Lot (17 pages)	Page 50
12-2016-08-08-005 - Arrêté portant définition du cadre de mise en oeuvre des mesures de restriction des prélèvements et usages de l'eau en fonction de l'évolution de l'état de la ressource (26 pages)	Page 68

Préfecture Aveyron

12-2016-08-10-002

Arrêté inter-préfectoral n° E-2016-223 délivrant
l'homologation du plan annuel de répartition à l'organisme
unique de gestion collective des prélèvements d'eau pour
l'irrigation agricole Sous-bassin du Lot - Campagne de
prélèvement d'eau 2016-2017



PREFECTURE DE L'AVEYRON

PREFECTURE DU CANTAL

PREFECTURE DE DORDOGNE

PREFECTURE DU LOT

PREFECTURE DE LOT-ET-GARONNE

PREFECTURE DE TARN-ET-GARONNE

ARRETE INTER-PREFECTORAL n° E-2016- 223

Délivrant l'homologation du plan annuel de répartition à l'organisme unique de gestion collective des prélèvements d'eau pour l'irrigation agricole Sous-bassin du Lot Campagne de prélèvement d'eau 2016-2017

Les préfets de l'Aveyron, du Cantal, de la Dordogne, du Lot,
de Lot-et-Garonne et de Tarn-et-Garonne

Vu le code de l'environnement ;

Vu l'arrêté du 11 septembre 2003 portant application du décret 1996-102 du 02 février 1996 et fixant les prescriptions générales applicables aux prélèvements soumis à autorisation en application des articles L.214-1 à L.214-3 du code de l'environnement et relevant des rubriques 1120, 1210, 1220 ou 1310 de la nomenclature ;

Vu le schéma directeur d'aménagement et de gestion des eaux du bassin Adour-Garonne (SDAGE) 2016-2021 approuvé par le préfet coordonnateur de bassin le 1^{er} décembre 2015 et entré en vigueur le 21 décembre 2015 ;

Vu l'arrêté du 05 mars 2012 portant approbation du schéma d'aménagement et de gestion des eaux (SAGE) du bassin du Célé ;

Vu l'arrêté du 15 décembre 2015 portant approbation du Schéma d'Aménagement et de Gestion des Eaux (SAGE) du bassin du Lot amont ;

Vu l'approbation du Plan de Gestion des Etiages du bassin du Lot, le 30 avril 2008 ;

Vu l'arrêté préfectoral du 23 février 2004 portant classement de certaines communes du département du Lot, en zone de répartition des eaux ;

Vu l'arrêté préfectoral n°95-0887 du 9 mai 1995 portant classement des communes du département de Lot-et-Garonne, en zone de répartition des eaux ;

Vu l'arrêté préfectoral n° 1994-1487 du 22 août 1994 portant classement des communes du département de Tarn-et-Garonne, en zone de répartition des eaux ;

Vu l'arrêté préfectoral n° 04 13 96 du 10 septembre 2004 portant classement de certaines communes du département de la Dordogne, en zone de répartition des eaux ;

Vu l'arrêté préfectoral n° 94-2037 du 17 octobre 1994 modifié par l'arrêté préfectoral n° 2003-324-4 du 20 novembre 2003 portant classement de certaines communes du département de l'Aveyron, en zone de répartition des eaux ;

Vu l'arrêté préfectoral n°94-1020 du 5 août 1994 portant classement de certaines communes du département du Cantal en zone de répartition des eaux ;

Vu l'arrêté interdépartemental n° E-2013-32 du 31 janvier 2013, modifié, portant désignation d'un organisme unique de gestion collective de l'eau pour l'irrigation agricole sur le sous-bassin du Lot ;

Vu l'arrêté cadre interdépartemental n° E-2012-345, du 19 novembre 2012, portant définition du plan d'action sécheresse sur le bassin du Lot ;

Vu l'arrêté interdépartemental du 10 août 2016 portant autorisation unique pluriannuelle délivrée à l'organisme unique de gestion collective de l'eau pour l'irrigation agricole du sous-bassin du Lot ;

Vu le projet de plan de répartition, présenté le 26 février 2016 par l'organisme unique de gestion collective du sous-bassin du Lot, modifié, en vue d'obtenir l'homologation du plan annuel de répartition des prélèvements destinés à l'irrigation agricole et ses modifications ultérieures ;

Vu la publication dans trois journaux locaux en date du 11/03/15 et 12/03/15 de l'avis de l'organisme unique de gestion collective invitant les préleveurs à lui faire connaître leurs besoins de prélèvement, conformément à l'article R.214-31-1 du code de l'environnement,

Vu l'avis, dans sa séance du 21 juin 2016, du conseil départemental de l'environnement et des risques sanitaires et technologiques de l'Aveyron,

Vu l'avis, dans sa séance du 20 juin 2016, du conseil départemental de l'environnement et des risques sanitaires et technologiques du Cantal,

Vu l'avis, dans sa séance du 23 juin 2016, du conseil départemental de l'environnement et des risques sanitaires et technologiques de la Dordogne,

Vu l'avis, dans sa séance du 22 juin 2016, du conseil départemental de l'environnement et des risques sanitaires et technologiques du Lot,

Vu l'avis, dans sa séance du 16 juin 2016, du conseil départemental de l'environnement et des risques sanitaires et technologiques de Lot-et-Garonne,

Vu l'avis, dans sa séance du 17 juin 2016, du conseil départemental de l'environnement et des risques sanitaires et technologiques de Tarn-et-Garonne,

Considérant que le prélèvement faisant l'objet de la demande est soumis à autorisation unique pluriannuelle au titre du code de l'environnement ;

Considérant que le projet d'arrêté préfectoral statuant sur la demande susvisée a été communiqué au pétitionnaire le 27 juin 2016 et que celui-ci a convenu du principe d'une rencontre pour procéder à l'échange contradictoire, qui s'est tenue le 29 juin 2016;

Considérant que, conformément au deuxième alinéa de l'article R.214-45, le plan de répartition présenté comporte l'identification complète de chaque préleveur irriguant ainsi que les modalités de prélèvement envisagées pour chaque préleveur au cours de la campagne et par point de prélèvement ;

Considérant que les volumes demandés par l'organisme unique de gestion collective du sous-bassin du Lot dans le plan de répartition présenté sont conformes aux volumes autorisés dans l'arrêté d'autorisation unique pluriannuelle de prélèvement d'eau pour l'irrigation agricole ;

Considérant que les prescriptions du présent arrêté permettent de garantir une gestion globale et équilibrée de la ressource en eau ;

Sur proposition des secrétaires généraux des préfetures de l'Aveyron, du Cantal, de la Dordogne, du Lot, de Lot-et-Garonne et de Tarn-et-Garonne ;

ARRETENT

TITRE I - OBJET DE L'HOMOLOGATION DU PLAN ANNUEL DE REPARTITION

Article 1 : Bénéficiaire de l'homologation du plan annuel de répartition

Le pétitionnaire désigné ci-dessous :

Organisme unique de gestion collective de l'eau pour l'irrigation agricole dur le sous-bassin du Lot

430 Avenue Jean Jaurès

CS 60199

46004 CAHORS cedex 9

représenté par le président de la chambre d'agriculture du Lot, est bénéficiaire de l'homologation du plan annuel de répartition prévue aux articles R.214-31-1 à R.214-31-3 du code de l'environnement, sous réserve du respect des prescriptions définies par le présent arrêté.

Article 2 : Période et périmètre de l'homologation

Le présent arrêté porte sur l'homologation du plan de répartition des prélèvements d'eau à usage d'irrigation agricole pour la campagne d'irrigation agricole 2016-2017 dans le sous-bassin du Lot. Un tableau récapitulatif des volumes homologués par périmètres élémentaires est présenté en annexe 1.

Article 3 : Durée de l'homologation du plan annuel de répartition

L'homologation du plan annuel de répartition pour la campagne de prélèvement 2016-2017 est accordée jusqu'au **31 mai 2017** selon la décomposition période-usage suivante :

- Période d'étiage (du 1^{er} juin 2016 au 31 octobre 2016)
- Période hors étiage (du 1^{er} novembre 2016 au 31 mai 2017) présentant différents usages :
 - recharge de plan d'eau,
 - lutte antigel,
 - irrigation de printemps.

Article 4 : Conditions d'application et liste des préleveurs

Les conditions d'exploitation et les caractéristiques des prélèvements sont détaillés en annexe 2. La liste des préleveurs est détaillée en annexe 3 du présent arrêté.

Article 5 : Protocole de gestion

Conformément à l'article 25 de l'arrêté portant autorisation unique pluriannuelle, l'organisme unique de gestion collective met en œuvre des mesures d'économie d'eau concrètes et explicites, avant le franchissement des débits objectif d'étiage ou du débit seuil de gestion, en fonction des situations rencontrées.

Les dispositions destinées à être appliquées par les préleveurs leur sont communiquées.

Article 6 : Modification

La modification du plan annuel de répartition est réalisée selon les dispositions de l'article R.214-18 du code de l'environnement, précisées par l'article 14 de l'arrêté portant autorisation unique pluriannuelle.

TITRE II- DISPOSITIONS FINALES

Article 7 : Droits des tiers

Les droits des tiers sont et demeurent expressément réservés.

Article 8 : Publication et information des tiers

En application de l'article R.214-31-3 du code de l'environnement :

- le préfet du Lot, préfet coordonnateur du sous-bassin Lot, communique le plan annuel de répartition pour information aux présidents des commissions locales de l'eau dont le ressort est inclus en tout ou partie dans le périmètre défini à l'article 2 du présent arrêté ;
- le plan annuel de répartition est publié et mis à disposition du public pendant 6 mois au moins, sur les sites Internet des préfectures de l'Aveyron, du Cantal, de la Dordogne, du Lot, de Lot-et-Garonne et de Tarn-et-Garonne ;
- le préfet de chacun des départements concernés fait connaître à chaque préleveur le volume d'eau qu'il peut prélever en application du plan de répartition et lui indique les modalités de prélèvement à respecter.

Article 9 : Délais et voies de recours

En application de l'article R.214-31-5 du code de l'environnement, toute contestation contre la présente homologation doit être soumise préalablement à un recours gracieux.

La présente homologation est susceptible de recours devant le tribunal administratif de Toulouse – 68 rue Raymond IV – BP 7007 – 31 068 Toulouse cedex 7, conformément à l'article R. 514-3-1 du code de l'environnement :

- par le pétitionnaire dans un délai de deux mois à compter de la date à laquelle le présent arrêté lui a été notifié ;
- par les tiers dans un délai d'un an à compter de la parution au recueil des actes administratifs des préfectures concernées.

Article 10 : Exécution

Les secrétaires généraux des préfectures de l'Aveyron, du Cantal, de la Dordogne, du Lot, de Lot-et-Garonne et de Tarn-et-Garonne, les directeurs départementaux des territoires de l'Aveyron, du Cantal, de la Dordogne, du Lot, de Lot-et-Garonne et de Tarn-et-Garonne, les chefs des services départementaux de l'Office national de l'eau et des milieux aquatiques (Onema) concernés, les chefs des services départementaux de l'Office national de la chasse et de la faune sauvage (ONCFS), les commandants des groupements de gendarmerie concernés sont chargés, chacun en ce qui le concerne, de l'exécution du présent arrêté qui sera notifié à l'organisme unique de gestion collective ainsi qu'aux mairies concernées.

A Cahors, le 10 août 2016

Le Préfet de l'Aveyron

Pour le Préfet et par délégation,
la Secrétaire Générale,



Dominique CONSILLE

Le préfet du Cantal

Pour le Préfet et par délégation,
Le Secrétaire Général,



Michel PROSIC

La préfète de la Dordogne,



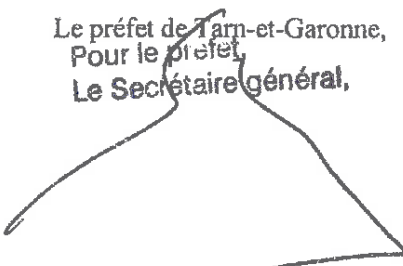
AMÉLIE LÉVY

La préfète de Lot-et-Garonne



Patricia WILLAERT

Le préfet de Tarn-et-Garonne,
Pour le préfet,
Le Secrétaire général,



Jean-Michel DELVERT

La préfète du Lot

La Préfète



Catherine FERRIER

Arrêté inter-préfectoral dérivant l'homologation du plan annuel de répartition à l'organisme unique de gestion collective des prélèvements d'eau pour l'irrigation agricole
Sous-bassin du Lot - Campagne de prélèvement d'eau 2016-2017

Annexe 1 : bilan des volumes homologués dans le plan de répartition 2016

Période-étage		Eaux souterraines		Eaux superficielles + nappes d'accompagnement		Plans d'eau décomposés	
Unité de gestion	n° UG	Volumes homologués (m³)	Volumes autorisés par (A)U.P. (m³)	Volumes homologués (m³)	Volumes autorisés par (A)U.P. (m³)	Volumes homologués (m³)	Volumes autorisés par (A)U.P. (m³)
Boudouysou	88	13 500	13 500	561 000	770 000	2 952 850	3 550 000
Cézié	85	0	0	540 326	702 000	942 000	1 059 000
Déage	89	0	0	43 000	43 000	666 550	700 000
Dourdou	90	2 000	0	121 000	121 000	157 300	160 000
Léda	80	24 000	18 000	510 000	540 000	5 203 468	5 800 000
Lérence	81	0	10 000	394 980	535 000	80 300	639 000
Lot amont	82	0	0	2 564 945	28 000 000	638 400	7 252 000
Lot domanial amont	175	1 000	421 338	24 338 466	0	0	0
Lot domanial aval	93	325 782	0	678 350	250 000	129 700	153 000
Reserve lot domanial	175 + 93	0	0	0	42 000	173 000	173 000
Théze	82	1 000	1 000	38 000	9 800	0	5 000
Truyère	86	0	0	9 800	129 000	58 500	61 000
Vers	84	0	0	108 100	0	0	0
Vert	83	0	0	0	0	0	0

Période hors-étage

Unité de gestion		Eaux souterraines	Eaux superficielles + nappes d'accompagnement	Plans d'eau décomposés
Unité de gestion	n° UG	Volumes homologués (m³)	Volumes homologués (m³)	Volumes homologués (m³)
Norm UG				
Boudouysou	88	1 400	283 800	117 500
Cézié	85	0	7 100	4 800
Déage	89	0	0	0
Dourdou	90	500	0	0
Léda	80	8 000	1 052 379	108 000
Lérence	81	0	53 080	0
Lot amont	82	0	2 000	0
Lot domanial amont	175	0	125 800	6 000
Lot domanial aval	93	38 000	3 074 570	257 000
Théze	82	0	2 300	7 000
Truyère	86	0	0	0
Vers	84	0	3 000	0
Vert	83	0	1 000	0

**Arrêté inter-préfectoral délivrant l'homologation du plan annuel de répartition à l'organisme unique de gestion collective des prélèvements d'eau pour l'irrigation agricole – sous-bassin du Lot
Campagne de prélèvement d'eau 2016-2017**

**Annexe 2 : Prescriptions générales et particulières applicables
à l'ensemble des points de prélèvements**

Les préleveurs sont soumis aux prescriptions de l'arrêté du 11 septembre 2003 fixant les prescriptions générales applicables aux prélèvements soumis à autorisation en application des articles L.214-1 à L.214-6 du code de l'environnement et relevant des rubriques 1.1.2.0, 1.2.1.0, 1.2.2.0. ou 1.3.1.0. de la nomenclature définie dans les articles R.214-1 à R.214-5 du code de l'environnement.

1. Identification du prélèvement et dispositifs de comptage

Les installations permettant d'effectuer des prélèvements en eau superficielle ou en eau souterraine doivent être pourvues de moyens de mesure ou d'évaluation appropriés permettant de quantifier les débits et volumes prélevés. C'est le compteur volumétrique qui s'impose, sauf à ce qu'une tierce expertise ait permis de valider un autre type de compteur conformément aux arrêtés ministériels du 11 septembre 2003 et du 19 décembre 2011.

Le numéro du compteur permettant d'identifier le point de prélèvement doit être laissé visible à proximité de la pompe, de même que l'extrait de la notification annuelle détaillant pour le prélèvement le volume homologué.

Les compteurs volumétriques équipés d'un système de remise à zéro sont interdits. L'exploitant, ou à défaut le propriétaire, doit en assurer la pose, l'entretien et le bon fonctionnement.

Toute panne constatée sur un compteur doit être déclarée auprès de la Direction départementale des territoires du Lot, sous 7 jours, par mail (ddt-sefe@lot.gouv.fr), par téléphone (05.65.23.60.60) ou par fax (05.65.23.61.61).

Les exploitants ou les propriétaires desdites installations sont tenus de noter, mois par mois, sur un registre comportant un relevé des index au 1^{er} du mois spécialement ouvert à cet effet :

- les volumes prélevés ;
- le cas échéant, le nombre d'heures de pompage ;
- les incidences survenues dans l'exploitation de l'installation ou le comptage des prélèvements, et notamment les arrêts de pompage ;
- les entretiens, contrôles et remplacements des moyens de mesure et d'évaluation.

Ce registre est tenu à la disposition des agents du service de la police de l'eau et des milieux aquatiques pendant au moins trois ans.

le préleveur communique à l'organisme unique les volumes prélevés par usage sur la campagne ainsi que les index correspondants de ses compteurs. Cette déclaration est réalisée dans le cadre du recensement annuel des besoins opéré par l'organisme unique.

2. Maintien d'un débit minimum dans les cours d'eau

Les prélèvements dans les cours d'eau principaux doivent laisser subsister dans le lit du cours d'eau, à l'aval de l'ouvrage de prise d'eau, un débit minimal permettant de respecter les débits fixés dans l'arrêté cadre portant définition du plan d'action sécheresse.

En application de l'article L.214-18 du code de l'environnement, les ouvrages de prise d'eau doivent laisser passer, dans la limite des apports naturels de l'amont, le débit réservé qui leur a été prescrit.

Un débit minimal garantissant en permanence la vie, la circulation et la reproduction des espèces vivant dans le cours d'eau doit être maintenu à l'aval de chaque prélèvement, dans la limite des apports de l'amont.

En deçà de ces valeurs, le pompage doit être impérativement interrompu.

Les prélèvements dans les trous dans le lit d'un cours d'eau (gourgues) sont strictement interdits, si, en surface, aucun débit entrant à l'amont et sortant à l'aval n'est visible.

3. Modalités de restrictions éventuelles des prélèvements

Dans le cas où un arrêté de restriction des usages de l'eau est pris dans le cadre des mesures de protection du milieu aquatique, compte tenu du niveau faible des débits constatés sur le cours d'eau, tous les prélèvements pour usage agricole en cours d'eau ou en nappe connectée doivent se conformer aux prescriptions de l'arrêté considéré.

Pour les pompes mobiles, en cas de mesures de restriction totale, les installations situées dans le cours d'eau devront être neutralisées jusqu'à la levée de cette restriction totale.

4. Accès aux installations de prélèvement

Les agents chargés de la police de l'eau et des milieux aquatiques auront libre accès aux installations, ouvrages, travaux ou activités identifiés dans le plan de répartition, dans les conditions fixées par le code de l'environnement. Les préleveurs devront permettre aux agents de procéder à toutes mesures de vérification relative à la bonne exécution du présent arrêté.

Les agents pourront demander communication de toutes pièces utiles au contrôle de la bonne exécution du présent arrêté.

5. Conformité des installations de prélèvements

Les dispositifs de prélèvement doivent rester en tout temps conformes aux déclarations faites par les préleveurs. Toute modification ou tout changement de type de moyen de mesure ou d'évaluation par un autre doit être préalablement portée à la connaissance du préfet.

Pour les installations en rivière, ces dispositifs ne devront en aucun cas conduire à une modification du lit du cours d'eau, ni constituer un obstacle à l'écoulement de l'eau.

6. Déclaration des incidents ou accidents

Le préleveur est tenu de déclarer, dès qu'il en a connaissance, au préfet les accidents ou incidents intéressant les installations, ouvrages, travaux ou activités faisant l'objet du présent arrêté qui sont de nature à porter atteinte aux intérêts mentionnés à l'article L. 211-1 du code de l'environnement.

Sans préjudice des mesures que pourra prescrire le préfet, le préleveur devra prendre ou faire prendre toutes dispositions nécessaires pour mettre fin aux causes de l'incident ou accident, pour évaluer ses conséquences et y remédier.

La responsabilité individuelle des préleveurs reste pleine et entière vis-à-vis des tiers, en cas d'accidents ou de dommages qui pourraient survenir du fait des installations, ouvrages, travaux et activités liés au présent arrêté.

7. Prévention des risques de pollution

Chaque préleveur prend toutes les dispositions nécessaires, notamment par l'installation de bacs de rétention ou d'abris étanches, en vue de prévenir tout risque de pollution des eaux par les carburants et autres produits susceptibles d'altérer la qualité des eaux, en particulier des fluides de fonctionnement du moteur thermique fournissant l'énergie nécessaire au pompage, s'il y a lieu.

8. Sanctions

En application des articles L. 171-8 et suivants du code de l'environnement, indépendamment des poursuites pénales qui peuvent être exercées, le non respect des prescriptions du présent arrêté peut être puni d'une amende au plus égale à 15 000 € et d'une astreinte journalière au plus égale à 1 500 € applicable à partir de la notification de la décision la fixant et jusqu'à satisfaction de la mise en demeure.

9. Autres réglementations

La présente homologation ne dispense en aucun cas le préleveur de faire les déclarations ou d'obtenir les autorisations requises au titre d'autres rubriques de la nomenclature loi sur l'eau ou par d'autres réglementations.

**Arrêté inter-préfectoral délivrant l'homologation du plan annuel de répartition à l'organisme unique de gestion collective des prélèvements d'eau pour l'irrigation agricole – sous-bassin du Lot
Campagne de prélèvement d'eau 2016-2017**

Annexe 3 : plan annuel de répartition

Boudouyssou

DISPARTEMENT	CODE OU	NOM	ID PARLEVEMENT	DEBIT (m³/s)	V DEBIT ANTICIP 2016	V DEBIT RECAP PR 2016	V DEBIT RRU PR 2016	LIEU-DIT PR	COMMANTE PR	TYPÉ PARLEVEMENT	TOME/MOULIN	N° SERIE COMPTEUR
47	47286	GARY FABRICE	47-88-027	20	1 400			PONSANT	MASQUERES	Eaux Superficielles	F	
47	47286	LE CORRE JOSE	47-88-022	20	1 400		1 400	LARVIERE	COURBIAC	Eaux Souterraines	M	111A01W1
47	47402	TIRA REGAIE	47-88-042	50	10 000			PRAT DE LA MOLLE	TOURNON-D'AGENAIS	Eaux Souterraines	M	
47	47011	ASSA LOT BODOUYSSOU	47-88-002	200	10 500			PRADACE	PENNE-D'AGENAIS	Eaux Superficielles	F	W10-160-319/22 RT-5-11-16491
82	82001	ASSAF DE MONTAGU DE QUERCY	82-88-001	1,50	6 000	100 000		La Lare	SAINTE-BEAUZEIL	Eaux Superficielles	M	
47	47034	BOURBIEAC BERNARD	47-88-004	2,5	1 000			CHAUSSARD	TOURNON-D'AGENAIS	Eaux Superficielles	M	
47	47087	DAUPHIN PIERRE	47-88-025	3,25	750			LA COLONGERIE	COURBIAC	Eaux Superficielles	F	
47	47081	DONNET PIERRE	47-88-027	5	2 000			LE LACHE	TOURNON-D'AGENAIS	Eaux Superficielles	F	
47	47100	EARL DE BAYSAC	47-88-008	50	10 000	50 000		LES TESSONNIERES	CASSONAS	Eaux Superficielles	F	4887
47	47110	EARL DE CANTERBEL	47-88-038	17,5	10 500			COUSTEL	TOURNON-D'AGENAIS	Eaux Superficielles	F	
47	47110	EARL DE CHOULET	47-88-182	40	23 000			COUSTEL	MONBALEN	Eaux Superficielles	F	
47	47185	EARL DE CHOUBET	47-88-047	40	18 000	40 000		LECAL	MONBALEN	Eaux Superficielles	F	
47	47125	EARL DE JANDOLIN	47-88-009	20	18 000			BISSOLE	CAZIEROQUE	Eaux Superficielles	F	VA103A11 / W4825505
47	47085	EARL DE LA CROIX BLANCHE	47-88-018	10	6 000				DAUSSE	Eaux Superficielles	M	
47	47134	EARL DE LA TOUPAGNE	47-88-011	37,5	18 000		6 000	LA TOUPAGNE	COURBIAC	Eaux Superficielles	F	IR 14602/27
47	47146	EARL DE MAURIERES	47-88-010	75	22 500			MAIRIERES	COURBIAC	Eaux Superficielles	F	IR 1391/1525
47	47146	EARL DE MAURIERES	47-88-012	35	1 900	8 700		CLAVIERES	AURADOU	Eaux Superficielles	M	W406A194
47	47146	EARL DE MAURIERES	47-88-013	30	0			METAYRE	AURADOU	Eaux Superficielles	M	W406A194
47	47146	EARL DE MAURIERES	47-88-014	50	0			HAUTEPAGE-LA-TOUR	AURADOU	Eaux Superficielles	M	W406A194
47	47146	EARL DE MAURIERES	47-88-015	50	2 800			COLOMBAT	DAUSSE	Eaux Superficielles	M	W406A194
47	47147	EARL DE MIROU	47-88-024	12,5	6 000			BELLECAN	DAUSSE	Eaux Superficielles	F	
47	47153	EARL DE PEISSOU	47-88-016	35	21 000			FOUIER	CAZIEROQUE	Eaux Superficielles	M	131A0008
47	47156	EARL DE PODJAL	47-88-017	30	22 500			RYVIERE	CAZIEROQUE	Eaux Superficielles	M	2371766
47	47173	EARL DES LILAS	47-88-019	30	15 400			LES FRINGUES	ANTHE	Eaux Superficielles	F	
47	47068	EARL DES TILLEULS	47-88-006	42,5	25 500		3 000	MENOU	TOURNON-D'AGENAIS	Eaux Superficielles	F	
47	47066	EARL LALO	47-88-021	40	1 400			REPLAT ET MOULIN DE LACAM	MASSELES	Eaux Superficielles	F	
47	47211	EARL LES BONDRES DE LAGARDE	47-88-023	40	6 300			MOULIN DE PERIE	MASSELES	Eaux Superficielles	F	
47	47415	EARL VOILLIES DES BRUGUES	47-88-044	5	3 000			BRUGUES	MASSELES	Eaux Superficielles	F	
47	47903	GABC DE LABRUNE	47-88-051	13	7 000			LA SAUZETTE ET PRADACE	TOURNON-D'AGENAIS	Eaux Superficielles	M	
47	47249	GABC DE LAUZAC	47-88-023	75	45 000	25 000		LASALSERRE HAUTE	ANTHE	Eaux Superficielles	F	91ABLD0364
47	47255	GABC DES DREUX RUISSEAUX	47-88-046	30	4 900	15 000		RYVIERE DU CARDONNET	TOURNON-D'AGENAIS	Eaux Superficielles	F	2371766
47	47019	GABC DES DREUX MOITIENS	47-88-026	37,5	22 500			FOURNET ET BOUTE A DIE	CAZIEROQUE	Eaux Superficielles	F	
82	82007	HEBRARD JEAN-CLAUDE	82-88-016	25	8 000			LA DURENGE	TOURNON-D'AGENAIS	Eaux Superficielles	F	985778
82	82007	HEBRARD JEAN-CLAUDE	82-88-017	30	9 000			LASPAURES	TOURNON-D'AGENAIS	Eaux Superficielles	F	932765
82	82007	HEBRARD JEAN-CLAUDE	82-88-015	25	20 000			COTB DE LA DURENGE	TOURNON-D'AGENAIS	Eaux Superficielles	F	200352
82	82007	HEBRARD JEAN-CLAUDE	82-88-003	40	32 000			CASTAGNE	SAINTE-BEAUZEIL	Eaux Superficielles	F	500018
47	47296	LE CORRE JOSE	47-88-020	20	2 800		4 800	LE PIT	SAINTE-BEAUZEIL	Eaux Superficielles	M	111A069W102
47	47296	LONGUESERRE PATRICK	47-88-031	50	19 000		3 000	POUCHOU	COURBIAC	Eaux Superficielles	F	
47	47308	MAJOU DELPHINE	47-88-033	23,5	13 000			MOULIN D'AYET	TOURNON-D'AGENAIS	Eaux Superficielles	M	
82	82008	MAZOUYER FASCAL	82-88-018	18	25 000			LASALSERRE	TOURNON-D'AGENAIS	Eaux Superficielles	F	66332
47	47335	PICCOLI JACQUES	47-88-014	50	6 200	5 000		MASSELES	TOURNON-D'AGENAIS	Eaux Superficielles	M	
47	47335	PICCOLI JACQUES	47-88-017	50	23 000		6 000	LIFERNET	MASSELES	Eaux Superficielles	M	
47	47354	SALLIES THIBURDY	47-88-025	12,5	7 000			LES GONES	MASSELES	Eaux Superficielles	M	IR 14079/62
47	47394	SIRECH SIMONE	47-88-039	10	1 500			LA TUQUE	COURBIAC	Eaux Superficielles	M	91ABLD0233
47	47395	SIRECH SIMONE	47-88-040	20	0			LA TOUPAGNE	COURBIAC	Eaux Superficielles	M	91ABLD0233
47	47402	TIRA SERGE	47-88-041	10	6 000			CAMP DE LAUDADE	TOURNON-D'AGENAIS	Eaux Superficielles	M	
47	47413	VASSAL PATRICK	47-88-043	12,5	7 500			CASERNADES	CAZIEROQUE	Eaux Superficielles	M	
47	47419	ZACCHIA REBE	47-88-045	5	2 800	15 000			CAZIEROQUE	Eaux Superficielles	M	91ABLD0268
82	82001	ASSAF DE MONTAGU DE QUERCY	82-88-001	430 000	0			ST BEAUZEIL	SAINTE-BEAUZEIL	PLAN D'EAU	F	
82	82002	DEBONO CHRISTIAN	82-88-002	30	20 000			BOULOC PLANEZE	VALEILLES	PLAN D'EAU	F	
82	82003	EARL DE LA CROIX BLANCHE	82-88-004	30	40 000			COTE DE FIMEL	VALEILLES	PLAN D'EAU	F	
82	82005	EARL DE LA CROIX BLANCHE	82-88-005	30	40 000			MERLOUT	VALEILLES	PLAN D'EAU	F	
82	47147	EARL DE MIROU	82-88-008	25	3 000			LASTIQUE	VALEILLES	PLAN D'EAU	F	
82	47147	EARL DE MIROU	82-88-009	25	8 000			BRUE	VALEILLES	PLAN D'EAU	F	
82	82005	EARL DE MIROU	82-88-010	30	13 000			LAS TOQUES	VALEILLES	PLAN D'EAU	M	
82	82005	EARL DE TOUYRE	82-88-011	25	12 000			TOURRON	VALEILLES	PLAN D'EAU	F	
82	82005	EARL DE TOUYRE	82-88-012	25	15 000			TOUYRE	VALEILLES	PLAN D'EAU	F	
82	82005	EARL DE TOUYRE	82-88-013	25	5 000			GRAUZILLE	VALEILLES	PLAN D'EAU	M	
82	82006	EARL DU BOIS DE CELS	82-88-014	30	3 000		1 000	BAUJAS	VALEILLES	PLAN D'EAU	F	

Boudouyssou

47	4714	ALARY VINCENT	4748-048	30	12 000				MARTEL	PRINNE-D'AGENAIS	PLAN D'EAU DECONNECTE	F	4720310
47	4748-051	ASA DE TOURNON FIMBEL	4748-051		/				VERGNOTTE	MARQUERES	PLAN D'EAU DECONNECTE	F	
47	4748-050	ASA DE TOURNON FIMBEL	4748-050		102 000				SANTIE PUY	ANTHE	PLAN D'EAU DECONNECTE	F	
47	4748-052	ASA DE TOURNON FIMBEL	4748-052		72 000				PRELAC	TOURNON-D'AGENAIS	PLAN D'EAU DECONNECTE	F	
47	4748-053	ASA DE TOURNON FIMBEL	4748-053		72 000				MAUTET	TOURNON-D'AGENAIS	PLAN D'EAU DECONNECTE	F	
47	4748-054	ASALOT ET BODOUYSSOU	4748-054		140 000				CALET	PRINNE-D'AGENAIS	PLAN D'EAU DECONNECTE	F	
47	4748-057	ASALOT ET BODOUYSSOU	4748-057	650	500 000				LABARTHE AMONT	MASQUELLES	PLAN D'EAU DECONNECTE	F	
47	4748-055	ASALOT ET BODOUYSSOU	4748-055	310	120 000				KICONNE	PRINNE-D'AGENAIS	PLAN D'EAU DECONNECTE	F	
47	4748-056	BOURLANGES NELY	4748-056	20	15 000				LABARTHE AVANT	PRINNE-D'AGENAIS	PLAN D'EAU DECONNECTE	F	3042083
47	4748-056	BOURNIAC FABRIENNE	4748-056	35	8 500				LAMOTHE	TOURNON-D'AGENAIS	PLAN D'EAU DECONNECTE	F	
47	4748-059	BRU DIDIER	4748-059		72 000				CHAUSSARD	TOURNON-D'AGENAIS	PLAN D'EAU DECONNECTE	F	
47	4748-072	CAVALLE THERESE	4748-072		6 500				COURTEL	MONBALEN	PLAN D'EAU DECONNECTE	F	
47	4748-129	COSTE PHILIPPE	4748-129		8 000				RAILLIETTE	CADZEROQUE	PLAN D'EAU DECONNECTE	F	
47	4748-076	COSTE PHILIPPE	4748-076		3 500				PEYSSOU	ANTHE	PLAN D'EAU DECONNECTE	F	
47	4748-080	DELREIL GERARD	4748-080	40	21 000				COUSTEL	MONBALEN	PLAN D'EAU DECONNECTE	F	
47	4748-082	DELZON DANIEL	4748-082		2 300				ST VICTOR	BLAYMONT	PLAN D'EAU DECONNECTE	F	
47	4748-084	DONNET PIERRE	4748-084	18	6 000				KOUBE	TOURNON-D'AGENAIS	PLAN D'EAU DECONNECTE	M	
47	4748-086	DORIE FRANCOIS	4748-086	23	1 500				VIDAL BEZY	MASSELS	PLAN D'EAU DECONNECTE	M	
47	4748-087	EARL BELIEU	4748-087		5 000				LASPAYERRIS	BOORLENS	PLAN D'EAU DECONNECTE	M	
47	4748-088	EARL CHEVALIERE COTEAUX NOILLAC	4748-088		1 000				LE ROCAL	AURADOU	PLAN D'EAU DECONNECTE	F	
47	4748-086	EARL CHEVALIERE COTEAUX NOILLAC	4748-086	100	2 000				NOILLAC	PRINNE-D'AGENAIS	PLAN D'EAU DECONNECTE	F	4765001
47	4748-090	EARL DE BAYSSAC	4748-090	45	22 000				KOCAL	CASIGNAS	PLAN D'EAU DECONNECTE	F	47171002
47	4748-092	EARL DE BONES	4748-092	40	10 000				LA FONTAINE	MONBALEN	PLAN D'EAU DECONNECTE	F	2010157
47	4748-091	EARL DE CAMPAGNOL	4748-091		9 000				ESTILET	TOURNON-D'AGENAIS	PLAN D'EAU DECONNECTE	F	
47	4748-093	EARL DE CREQUET	4748-093		71 000				PRECH HAUTE	BOURLENS	PLAN D'EAU DECONNECTE	F	
47	4748-094	EARL DE DANQUENEL	4748-094		24 100				COUSTEL	MONBALEN	PLAN D'EAU DECONNECTE	M	91ABJ0342
47	4748-095	EARL DE GNEZELLES	4748-095	80	25 000				LA BOUQUOUE	ANTHE	PLAN D'EAU DECONNECTE	M	PLUS-022
47	47125	EARL DE JANUOLINE	4748-096	72	64 000				GREZELLES-LASBOUYGUES	ANTHE	PLAN D'EAU DECONNECTE	F	WZB16146 / WZ134145
47	47146	EARL DE LA CROIX BLANCHE	4748-116		10 000				RYVIERE DU GAL	CAZDEROQUE	PLAN D'EAU DECONNECTE	F	
47	47134	EARL DE LA MAGNOTTE	4748-097		20 000				ALLACS	DAUSSE	PLAN D'EAU DECONNECTE	M	WAGS3A342
47	47134	EARL DE LA TOUFFAGNE	4748-100	45	38 000			6 000	CAOULET	TOURNON-D'AGENAIS	PLAN D'EAU DECONNECTE	F	IRT400027
47	47144	EARL DE LA TOUFFAGNE	4748-098	45	900				MAZERES	COURBAC	PLAN D'EAU DECONNECTE	F	
47	47144	EARL DE LA TOUFFAGNE	4748-099		2 400				LA TOUFFAGNE	COURBAC	PLAN D'EAU DECONNECTE	F	
47	4748-101	EARL DE LACOSTE	4748-101	20	5 000				SALTRE	PRINNE-D'AGENAIS	PLAN D'EAU DECONNECTE	M	
47	4688-001	EARL DE LADENAUD	4688-001	40	2 500				LACOSTE	PRINNE-D'AGENAIS	PLAN D'EAU DECONNECTE	M	
47	4748-102	EARL DE LAGARDE BASSE	4748-102	35	30 000				COSTERETE	SERIGNAC	PLAN D'EAU DECONNECTE	F	1251600
47	4748-108	EARL DE LAJASSE	4748-108	30	4 000				HAUTEFAGE-LA-TOUR	CAZDEROQUE	PLAN D'EAU DECONNECTE	F	W01054131
47	47146	EARL DE MAURIERES	4748-104	30	4 000				A BIZOLLE	CASIGNAS	PLAN D'EAU DECONNECTE	M	W01054121
47	47146	EARL DE MAURIERES	4748-107	33	8 700				LAJASSE	FREPERCH	PLAN D'EAU DECONNECTE	M	
47	4748-105	EARL DE MAURIERES	4748-105	33	1 900				MAURIERES	AURADOU	PLAN D'EAU DECONNECTE	F	
47	4748-106	EARL DE MAURIERES	4748-106		1 800				ARMANS	AURADOU	PLAN D'EAU DECONNECTE	F	
47	4748-104	EARL DE MESANGE	4748-104	30	40 000				LAPONSOLLE	AURADOU	PLAN D'EAU DECONNECTE	M	
47	4748-110	EARL DE PECH LAMBERT	4748-110	50	45 000				TULIERIE	MONBALEN	PLAN D'EAU DECONNECTE	F	
47	4748-111	EARL DE PELISSOU	4748-111	25	12 000				PECH LAMBERT BAS	SANT-ANTOINE-DE-RICALBA	PLAN D'EAU DECONNECTE	F	
47	47153	EARL DE PELISSOU	4748-112		19 440				PECH LAMBERT AMONT	SANT-ANTOINE-DE-RICALBA	PLAN D'EAU DECONNECTE	F	
47	47153	EARL DE PELISSOU	4748-113	45	18 000				PRECH HAUTE	CAZDEROQUE	PLAN D'EAU DECONNECTE	F	
47	47156	EARL DE PELISSOU	4748-114	36 000	36 000				POULAS BAS	BOURLENS	PLAN D'EAU DECONNECTE	F	1274918
47	4748-117	EARL DU BOURDELL	4748-117	5 000	5 000				MOULEDOU	TOURNON-D'AGENAIS	PLAN D'EAU DECONNECTE	M	
47	4748-118	EARL DU BOURDELL	4748-118	17 000	17 000				TINCHOU	TOURNON-D'AGENAIS	PLAN D'EAU DECONNECTE	F	
47	4748-119	EARL DU BOURDELL	4748-119	17 000	17 000				TOURNE BAS	TOURNON-D'AGENAIS	PLAN D'EAU DECONNECTE	M	
47	4748-121	EARL DU ROC	4748-121	80	35 000			5 000	BOURDELL	TOURNON-D'AGENAIS	PLAN D'EAU DECONNECTE	F	
47	4748-122	EARL DU SAFIN	4748-122	40	18 000				LABRIGUES	TOURNON-D'AGENAIS	PLAN D'EAU DECONNECTE	F	M699
47	4748-138	EARL LA FERME DE CASSANUM	4748-138	27	22 000				TOUSTANS-HAUT	CAUZAC	PLAN D'EAU DECONNECTE	F	
47	4748-124	EARL LA FERME DE CASSANUM	4748-124	80	18 000				PREPICH	MONBALEN	PLAN D'EAU DECONNECTE	F	ARAD IRT 2010044
47	47206	EARL LAUD	4748-123	40	7 500				LA TUQUE	CASIGNAS	PLAN D'EAU DECONNECTE	F	
47	47211	EARL LES BLONDES DE LAGARDE	4748-127		4 700				A LAURIOU	CASIGNAS	PLAN D'EAU DECONNECTE	F	
47	4748-126	EARL MORVAN	4748-126		1 000				BONS JANAT	MASSELS	PLAN D'EAU DECONNECTE	F	
47	4748-170	EARL MORVAN	4748-170		0				GALLARD SUD	MASQUELLES	PLAN D'EAU DECONNECTE	F	
47	4748-171	EARL MORVAN	4748-171	30	30 000				LAUREL EST	MASQUELLES	PLAN D'EAU DECONNECTE	F	
47	4748-062	EARL PEYROT GAY	4748-062	30	4 300				POULANOU	CAZDEROQUE	PLAN D'EAU DECONNECTE	F	
47	4748-062	EARL PEYROT GAY	4748-062	30	4 300				STE FOY	BLAYMONT	PLAN D'EAU DECONNECTE	M	

Boudouyssou

47	47289	EARL HENRIOT GAY	47-88-063	40	18 000	8 000		AS COMBRIEL	FRÉPÉCH	PLAN D'EAU DECONNECTE	M	
47	47290	EARL HENRIOT GAY	47-88-061		2 500			TOULOUS	FRÉPÉCH	PLAN D'EAU DECONNECTE		
47	47291	FILIOL AUDIESTA MURTHA	47-88-128		10 500			LARCHE	ANTHE	PLAN D'EAU DECONNECTE		
47	47292	FREGARD BEBOR	47-88-130		9 000			PIED BAS	PENNE-D'AGRENAIS	PLAN D'EAU DECONNECTE		
47	47293	GARC DE LA SAUZETTE	47-88-131	30	9 000			PIED BAS	PENNE-D'AGRENAIS	PLAN D'EAU DECONNECTE		
47	47294	GARC DE LA SAUZETTE	47-88-132	45	25 000			PRADISS	ANTHE	PLAN D'EAU DECONNECTE		042R22
47	47295	GARC DE LABRINTE	47-88-133	35	22 500			LABRINTE	BOURLENS	PLAN D'EAU DECONNECTE		10-01888
47	47296	GARC DE MAIZAC	47-88-135	20	18 000			LAUDER HAUT	CAZDEROQUE	PLAN D'EAU DECONNECTE		4704609
47	47297	GARC DE MAIZAC	47-88-135	30	1 600			MAIZAC	CAZDEROQUE	PLAN D'EAU DECONNECTE		91AB101263
47	47298	GARC DES DREUX RUISSEAUX	47-88-029		30 000			BIRONE BASSE	CAZDEROQUE	PLAN D'EAU DECONNECTE		
47	47299	GARC DES DREUX RUISSEAUX	47-88-029		29 500			LE GAL	CAZDEROQUE	PLAN D'EAU DECONNECTE		
47	47300	GARC DES DREUX RUISSEAUX	47-88-028		40 000			FOULANOU	CAZDEROQUE	PLAN D'EAU DECONNECTE		
47	47301	GARC DES DREUX RUISSEAUX	47-88-060		40 000			MOULIN GRAND	TOURNON-D'AGRENAIS	PLAN D'EAU DECONNECTE		3140029
47	47302	GARC DES DREUX RUISSEAUX	47-88-137	37,5	22 500			LIVROMENS	ANTHE	PLAN D'EAU DECONNECTE		
47	47303	GARC DES TROIS MOULINS	47-88-140	40	30 000			LAGAYETTE	ANTHE	PLAN D'EAU DECONNECTE		
47	47304	GAVA JEAN-PIERRE	47-88-142		0			LAGAYETTE	ANTHE	PLAN D'EAU DECONNECTE		
47	47305	LABOUREL BRIGITTE	47-88-143		0			ZETTIE	BLAYMONT	PLAN D'EAU DECONNECTE		PW155
47	47306	LABOUREL BRIGITTE	47-88-143		0							
47	47307	LANGLADE MICHEL	47-88-144	30	10 600			LE GABACH	HAUTEFAGE-LA-TOUR	PLAN D'EAU DECONNECTE		
47	47308	LE BOT NICOLE	47-88-147		25 000			VALLON DE CAMBRES	CAUZAC	PLAN D'EAU DECONNECTE		
47	47309	LE BOT NICOLE	47-88-146		5 000			CAMBER	CAUZAC	PLAN D'EAU DECONNECTE		
47	47310	LE BOT NICOLE	47-88-145		5 000			LOULMIDE	CAUZAC	PLAN D'EAU DECONNECTE		
47	47311	LE CORREC LIONEL	47-88-074	20	38 000		1 500	LE RIT	COUREBIAC	PLAN D'EAU DECONNECTE	M	111A069W102
47	47312	LE CORREC JOSE	47-88-150		5 000			TRADOU	HAUTEFAGE-LA-TOUR	PLAN D'EAU DECONNECTE		
47	47313	MASSON JEAN	47-88-152		5 000			MASSELS BAS	HAUTEFAGE-LA-TOUR	PLAN D'EAU DECONNECTE		
47	47314	PRCCOLI JACQUES	47-88-155		1 500			MURAT	HAUTEFAGE-LA-TOUR	PLAN D'EAU DECONNECTE		
47	47315	BRESSET RENÉ	47-88-160		1 200			MURAT	HAUTEFAGE-LA-TOUR	PLAN D'EAU DECONNECTE		
47	47316	BRESSET RENÉ	47-88-159		1 800			MURAT	HAUTEFAGE-LA-TOUR	PLAN D'EAU DECONNECTE		
47	47317	REGAL JEAN-LUC	47-88-163		4 800			MOULEDOU	HAUTEFAGE-LA-TOUR	PLAN D'EAU DECONNECTE		
47	47318	ROSA DENARD	47-88-163		5 000			RETORNE	HAUTEFAGE-LA-TOUR	PLAN D'EAU DECONNECTE		
47	47319	SALLER THIBERY	47-88-165		5 000			CINQ SOLS	HAUTEFAGE-LA-TOUR	PLAN D'EAU DECONNECTE		
47	47320	SALLER THIBERY	47-88-166		5 000			LAS GORNES	HAUTEFAGE-LA-TOUR	PLAN D'EAU DECONNECTE		
47	47321	SCEA COTEAUX DE SAINT-ANTOINE	47-88-167	50	15 000		5 000					

Cela

DPT	CODE OU	NOM	ID PRELEVEMENT	DBBT (daba)	V DEM FTR 2016	V DEM REMP PE 2016	V DBM ANTRIEL 2016	V DEM INT PA 2016	LIBRIOTPR	COMMUNE PR	TYPE PRELEVEMENT	PREMOBILE	N° BERGE COMPTEUR
46	46021	AIL D'AYRISSAC	46-85-007	35	28 000			2 500	AYRISSAC	BRENGUES	EAUX SUPERFICIELLES	F	WAV12594
46	46029	BOLZOU JOEL	46-85-011	0	0				MALET	ST BRENGOU	EAUX SUPERFICIELLES	F	
46	46049	CHIMBELLO SYLVIE	46-85-014	30	3 000				MANDENS	CORN	EAUX SUPERFICIELLES	M	
46	46056	COUNTILLE BEC	46-85-019	100	300				LE COMBET	BOUYSSOU (LE)	EAUX SUPERFICIELLES	F	
46	46056	COUNTILLE BEC	46-85-020	100	300				LE COMBET	BOUYSSOU (LE)	EAUX SUPERFICIELLES	F	
15	15012	CUMA DEL'EAU VIVE	15-85-009	82	85 000				RUECH MIEBER	MAURS	EAUX SUPERFICIELLES	F	06WU11604
46	46065	DILCOR MICHELE	46-85-022	20	9 000				MELLET	BRENGUES	EAUX SUPERFICIELLES	F	01WZ57626
46	46069	DELSABIT FRANCS	46-85-033	31	4 000				FOUDOUAT	CAMBOULAT	EAUX SUPERFICIELLES	M	WAO12996
46	46070	DESTIEUX BRIGITTE	46-85-037	3	1 000				BOURMAGEL	FOZAC	EAUX SUPERFICIELLES	F	
46	46070	DESTIEUX BRIGITTE	46-85-025	2	1 000				BOURMAGEL	FOZAC	EAUX SUPERFICIELLES	F	
46	46091	EARL DE MALALET	46-85-029	26	11 700				CONDAMINES	FOZAC	EAUX SUPERFICIELLES	F	0113103
15	15019	EARL DE MANNARD	15-85-003	35	19 500				MAYNARD	LE TROU LOU	EAUX SUPERFICIELLES	F	
46	46095	EARL DE MONTBELS	46-85-031	30	15 000				RIVIERE DELA MERLIE	SAILLAC SUR CELE	EAUX SUPERFICIELLES	F	WAO13921
46	46095	EARL DE MONTBELS	46-85-032	30	15 000				RIVIERE DE MONTBELS	MARCUHAC SUR CELE	EAUX SUPERFICIELLES	F	WAO13904
15	15020	EARL DE RELIHAC	15-85-017	0	0				RELHAC	ROUZERS	EAUX SUPERFICIELLES	F	
46	46115	EARL LA SEMENCIERE	46-85-026	35	5 000				LA CAPELLLE CONDIKCHÉ	CARBENETS	EAUX SUPERFICIELLES	M	WU13354
46	46115	EARL LA SEMENCIERE	46-85-037	40	30 000				CONDAT	BOLZES	EAUX SUPERFICIELLES	M	WU03329
15	15024	EARL LA TULIERE DU PECHAYRE	15-85-024	40	18 000				LA BOUSSONNASSE	SAINT-CONSTANT	EAUX SUPERFICIELLES	F	021A020
46	46119	EARL LES 4 SAUDINS	46-85-040	50	11 000			4 000	CADENAT	BRENGUES	EAUX SUPERFICIELLES	F	
46	46120	EARL LES PIES	46-85-041	30	6 000				LA MERLIE	SAILLAC SUR CELE	EAUX SUPERFICIELLES	M	WAO13373
46	46123	EARL MAS DE THOMAS	46-85-042	60	0				CAUDENAC	BRENGUES	EAUX SUPERFICIELLES	M	WAO13373
46	46123	EARL MAS DE THOMAS	46-85-043	90	0				CAUDENAC	BRENGUES	EAUX SUPERFICIELLES	M	WAO13373
46	46124	EARL SAINT LAURENT	46-85-044	35	52 000				ST LAURENT - LES GLAYRES - LES VERGNES - SR MARTIN, ST CIRQUES (FOZAC)	CORN	EAUX SUPERFICIELLES	M	WAO13867 / WAO13980
46	46130	FAGES JACQUELINE	46-85-046	35	10 000				LE SOULÉ, LE MOULIN	CAMBOULAT	EAUX SUPERFICIELLES	M	131195
46	46134	FERRERIES CHRISTOPHE	46-85-038	35	0				LE SOULÉ, LE MOULIN	CAMBOULAT	EAUX SUPERFICIELLES	M	131195
46	46134	FERRERIES CHRISTOPHE	46-85-039	35	0				PINT AIRAUD	POURMAGAC	EAUX SUPERFICIELLES	M	WU0683502
46	46135	FERRERIES CHRISTOPHE	46-85-047	30	3 000				LA MERLIE	SAILLAC SUR CELE	EAUX SUPERFICIELLES	M	23W9599
15	15030	FONTALET RAYMOND	15-85-031	27	12 000				FOZET DEAN	SAINT-CONSTANT	EAUX SUPERFICIELLES	F	
46	46140	GARC CALAS	46-85-048	40	18 000				LE CAYRE HAUT, GIE D'ASTIER (BENDURI; COUSTAL ET VILLERQUE (CAMBOULIT)	FOZAC	EAUX SUPERFICIELLES	M	WAO13742
46	46142	GARC DANGLAS	46-85-049	30	15 000				SANDOU	MARCUHAC SUR CELE	EAUX SUPERFICIELLES	F	WAO03118
46	46158	GARC DE SCAMBELS	46-85-054	38	7 000				BUZAC	LIMAN	EAUX SUPERFICIELLES	M	WAO14469
46	46158	GARC DE SCAMBELS	46-85-052	40	7 200				ROC DE LA CLOUQUE	FOZAC	EAUX SUPERFICIELLES	F	03W125616
46	46158	GARC DE SCAMBELS	46-85-053	30	18 000								

15	15018	CUMA DES SAULES	15-85-013	10 000				BSCAMP		QUEZAC	PLAN DEAU		
15	15018	CUMA DES SAULES	15-85-013	35 000				LABOIDE		QUEZAC	PLAN DEAU		
15	15014	EARL EAC	15-85-009	12 000				LE MAZET		LEYNHAC	PLAN DEAU	M	
15	15020	EARL DE BELHAC	15-85-016	0				REBAC		ROUZERS	PLAN DEAU		
15	15021	EARL DU FAU	15-85-018	10 000				LE FAU		MOUROU	PLAN DEAU		
12	12062	EARL FEL	15-85-001	15 000	25	1 500		MAS DEL BOUC		SANT SANTI	PLAN DEAU	F	
15	15023	EARL JAULHAC DEYZE	15-85-023	30	10 000			LA DEYZE		QUEZAC	PLAN DEAU	F	
15	15025	EARL LABRINNE	15-85-025	8 000				BEREZEU		MOUROU	PLAN DEAU	F	
15	15026	EARL POCARACHE	15-85-020	30	0			PRE GRAND		BOISSET	PLAN DEAU	F	
15	15027	EARL RAVANEL SARUT	15-85-026	30	2 500			CARAAYS		QUEZAC	PLAN DEAU	F	
15	15029	FELERNES RATMOND	15-85-038	0				SAMEAU		CASRANOUZE	PLAN DEAU	F	
15	15031	GABC BARDET	15-85-010	30	18 800			LE VALA		MAURS	PLAN DEAU	F	
15	15038	GABC CALAMIM ELEVADE	15-85-005	50	30 000			VALRS		MAURS	PLAN DEAU	F	
15	15038	GABC D'INC AVANAC	15-85-022	48	5 000			INC AVANAC		SANT-MAHETI-A-SALVFAT	PLAN DEAU	F	
15	15035	GABC DE JAILHAC	15-85-036	50	30 000			JAILHAC-LEBAS		VITRAC	PLAN DEAU	F	
15	15036	GABC DE L'HERMAL	15-85-029	25	4 500			L'HERMAL		PARLAN	PLAN DEAU	F	
15	15039	GABC DR LE PETIT BERNARD	15-85-015	40	8 000	3 000		LE PETIT BERNARD		SANT-ETIENNE-DE-MAIRS	PLAN DEAU	F	
15	15041	GABC DR TRIN	15-85-028	12 000				TRINS		SANT-CONSTANT	PLAN DEAU	F	
15	15043	GABC DES COUMBELS	15-85-040	40	3 700			LE PUECH		QUEZAC	PLAN DEAU	M	
15	15044	GABC DES IRIS	15-85-070	30	12 500			CARAYS		MAURS	PLAN DEAU	F	
15	15045	GABC DES FRANERS	15-85-011	12 000				LE COUDERAC		MAURS	PLAN DEAU	F	
15	15046	GABC DU CROS	15-85-043	0				LE ROS		LEYNHAC	PLAN DEAU	F	
15	15047	GABC DU MONTEIL	15-85-044	30	10 000			LE MONTEIL		CASRANOUZE	PLAN DEAU	F	
15	15048	GABC DU TERRIER	15-85-019	20	3 000			PRAT LONG		SANT-CONSTANT	PLAN DEAU	M	
15	15049	GABC DU TERRIER	15-85-020	20	11 000			LAS PLACES		SANT-CONSTANT	PLAN DEAU	M	
15	15051	GABC FLORY	15-85-030	40	7 000			LA CAMP DU PUECH		LACAPPELLE DEL PRANSE	PLAN DEAU	M	
15	15052	GABC GZOUJLET	15-85-046	25	20 800			BOISSADEL		BOISSET	PLAN DEAU	F	
15	15056	GABC MAURYEN FRES ET SOBTR	15-85-048	0				PUECH DE LA TRADE		ROANNE-SANT-MARY	PLAN DEAU	M	
15	15065	LAVRENO CHRISTIAN	15-85-051	0				LA FLANNE		MOUROU	PLAN DEAU		
15	15065	PENOU PHILIPPE	15-85-055	0				LA PALE		LEYNHAC	PLAN DEAU		
15	15065	PENOU PHILIPPE	15-85-058	0				PUECH DEL SERVEYS		LEYNHAC	PLAN DEAU		
15	15065	PENOU PHILIPPE	15-85-057	0				PRE DU GAZ		LEYNHAC	PLAN DEAU		
15	15074	THOINTEUX ALAIN	15-85-066	28	5 000			BERGAGOL		MAURS	PLAN DEAU		
15	15076	VAUSIERES LAURENT	15-85-068	25	1 400			LATRIPE		SANT-ETIENNE-DE-MAIRS	PLAN DEAU	F	
46	46001	AMADREU JEAN-CLAUDE	46-85-002	22	0			PRECH L'AGUILLE		MAURS	PLAN DEAU	F	
46	46001	AMADREU JEAN-CLAUDE	46-85-003	33	0			LE GAZ		SANT-ETIENNE-DE-MAIRS	PLAN DEAU	M	
46	46001	AMADREU JEAN-CLAUDE	46-85-004	33	0			PRECH L'AGUILLE		LABATHIDE	PLAN DEAU	F	
46	46001	AMADREU JEAN-CLAUDE	46-85-001	35	0			LE GAZ		LABATHIDE	PLAN DEAU	F	
46	46001	AMADREU JEAN-CLAUDE	46-85-006	379	4 500			LA GACHE		ST MAURICE EN QUERCY	PLAN DEAU	F	
46	46024	ASH DU CAYRE	46-85-008	30 000	490 000			LE CAYRE		ST MAURICE EN QUERCY	PLAN DEAU	F	
46	46028	BATAILLE GILLES	46-85-009	22	0			BEL AIR		ST MAURICE EN QUERCY	PLAN DEAU	F	
46	46039	BOUZOU JOEL	46-85-012	20	1 000			MAJLET		ST MAURICE EN QUERCY	PLAN DEAU	F	
46	46039	BOUZOU JOEL	46-85-013	10	1 000			MAJLET		BAGNAC SUR CELE	PLAN DEAU	F	
46	46035	CHANUT ODILE	46-85-005	8	1 000			LACORTE		ISSEPTS	PLAN DEAU	F	
46	46055	COURBON GUERRET	46-85-018	22				LE ZET		PLAN DEAU	DECONNECTE	F	
46	46056	COURTIL DES BRCS	46-85-021	1 500				COMBET		POTYSSOU (LE)	PLAN DEAU	F	
46	46070	DISTRICQ BRIGITTE	46-85-026	3				BOURNAZEL		FRIGAC	PLAN DEAU	F	
46	46075	EARL AGRY MOUTON	46-85-028	35	18 000			ENNOQUES, LA CARAVACHE, LE MOULIN		BAGNOUILT	PLAN DEAU	M	
46	46081	EARL DE BILLOUX	46-85-029	30	12 000			LES BILLOUX		CAMBOUILT	PLAN DEAU	M	
46	46127	EKE JEAN-FRANCOIS	46-85-043	30	6 000			MAS BOUX		MONTRÉDON	PLAN DEAU	M	
46	46147	GABC DE PERLUC	46-85-030	30	12 000			VALETT		RENNONNES	PLAN DEAU	F	
46	46108	GABC DE LANGLETRIE	46-85-051	30	15 000			SOURNAC		MONTRÉDON	PLAN DEAU	F	
46	46108	GABC DES CHENES	46-85-033	20	9 000			COMBE CAVE		BAGNAC SUR CELE	PLAN DEAU	F	
46	46108	GABC DU CHAMP DEL MAS	46-85-035	25	3 600			CHAMP CAVE		BAGNAC SUR CELE	PLAN DEAU	F	
46	46128	GABC LA SABA-BESTIE	46-85-034	30	17 000			CHAMP DEL MAS		LISSAC ET MOURET	PLAN DEAU	M	
46	46216	PARMELLE THIERRY	46-85-035	30	14 000			LACAM		BAGNAC SUR CELE	PLAN DEAU	F	
46	46216	PARMELLE THIERRY	46-85-030	35				LIGNONIE		MONTRÉDON	PLAN DEAU	F	
46	46216	PARMELLE THIERRY	46-85-031	9	0			LIGNONIE		MONTRÉDON	PLAN DEAU	DECONNECTE	F

DPT	CODE DU	NOM	ID PRELEVEMENT	DEBIT (m³/a)	V DEM.ETTE.2016	V DEM REMP PE.2016	V DEM. ANTECEI.2016	V DEM. IRR. IFR. 2016	LEU-DIT PR.	COMMUNS PR.	TYPE PRELEVEMENT	FDL/MOBILE	N° SERIE COMPTEUR
12	12022	CAPELLE PATRICK	1249-003	35	8 000					SALLES COURBATES	EAUX SUPERFICIELLES	F	WA021131
12	12094	GAEC DE COUPELY	1249-027	[20]	1 500					SALLES COURBATES	EAUX SUPERFICIELLES	M	wp923265
12	12094	GAEC DE COUPELY	1249-039	[20]	3 000					SALLES COURBATES	EAUX SUPERFICIELLES	M	wp923265
12	12097	GAEC DE GARMONT	1249-033	25	2 500					MONTBAZENS	EAUX SUPERFICIELLES	F	wp99031504
12	12108	GAEC DE LA DIEBE	1249-037	16	5 000					NAUSSAC	EAUX SUPERFICIELLES	F	09CA009317
12	12159	LAFARGE BENOIT	1249-051	[30]	150					NAUSSAC	EAUX SUPERFICIELLES	M	WAO35A122
12	12159	LAFARGE BENOIT	1249-077	[30]	150					NAUSSAC	EAUX SUPERFICIELLES	M	WAO35A122
12	12165	LOUBATIERES LAURENT	1249-039	[30]	4 500				LA FEYRELLE	EAUX SUPERFICIELLES	M	HACH101730	
12	12186	SABATIER VIRGINIE	1249-066	40	10 500				LA PRADE	EAUX SUPERFICIELLES	F	WA021170	
12	12186	SABATIER VIRGINIE	1249-067	[35]	8 000					SALLES COURBATES	EAUX SUPERFICIELLES	F	WA021111
12	12001	ALBAIGNEOCELYNE	1249-001	30	2 000					LUGAN	PLAN DEAU	F	80
12	12011	BONNET JEAN PIERRE	1249-002	30	20 000					MONTBAZENS	PLAN DEAU	F	1211211
12	12011	BONNET JEAN PIERRE	1249-003	30	20 000					MONTBAZENS	PLAN DEAU	F	1211211
12	12017	BROUZES MICHEL	1249-004	50	8 000				COURNOLS	MONTBAZENS	PLAN DEAU	F	WA01M450
12	12022	CAPELLE PATRICK	1249-006	40	15 000					SALLES COURBATES	PLAN DEAU	F	WA021170_dmbiom
12	12041	EARL BRACHE	1249-011	30	29 000					VAUBELLES	PLAN DEAU	F	WA022A287
12	12046	EARL DE GRADOSC	1249-012	50	11 000					DRULHE	PLAN DEAU	F	131012
12	12066	EARL DE GRADOSC	1249-013	[50]	21 500					DRULHE	PLAN DEAU	F	131012
12	12047	EARL DE LAURORE	1249-014	60	0					ALBRES	PLAN DEAU	M	1311996
12	12047	EARL DE LAURORE	1249-015	[60]	0					ALBRES	PLAN DEAU	M	1311996
12	12050	EARL DE LAURORE	1249-016	30	10 000					ROUSSIGNAC	PLAN DEAU	F	WA08130613
12	12054	EARL DE LA BESSE	1249-019	30	9 000				SOLLIGNAR	MONTBAZENS	PLAN DEAU	F	WA022A195
12	12066	EARL LAZURE	1249-020	30	45 000				LES CLAUZELS	MONTBAZENS	PLAN DEAU	F	WA08130613
12	12067	EARL LAZURE	1249-021	25	13 500					DRULHE	PLAN DEAU	F	1211227
12	12069	EARL MARRÉ	1249-022	30	12 000				LE CANNOUX	SALLES COURBATES	PLAN DEAU	F	131984
12	12071	EARL PETIT	1249-023	20	2 500				LE PRISQUIE	DRULHE	PLAN DEAU	F	131984
12	12086	GAEC CHLOROPHYLLE	1249-025	45	25 000					NAUSSAC	PLAN DEAU	F	WA0913095
12	12093	GAEC DE CAVAGNAC	1249-026	20	10 000				CAVAGNAC	NAUSSAC	PLAN DEAU	M	WA0813096
12	12094	GAEC DE COUPELY	1249-028	20	2 000					VAUBELLES	PLAN DEAU	M	wp923265
12	12095	GAEC DE FORTVIE	1249-031	35	17 000					MONTBAZENS	PLAN DEAU	F	WA 9723106
12	12097	GAEC DE FORTVIE	1249-034	30	19 000					MONTBAZENS	PLAN DEAU	F	wp727285
12	12099	GAEC DE GUBALDRIQUE	1249-035	45	25 500					MONTBAZENS	PLAN DEAU	F	WA0813096
12	12101	GAEC DE LAUNDRIERE	1249-036	30	8 000				PEYRUSSE LE ROC	MONTBAZENS	PLAN DEAU	M	WA15A012
12	12110	GAEC DE LAUNDE	1249-040	30	17 500					ALBRES	PLAN DEAU	F	1211630
12	12110	GAEC DE LA JONCADE	1249-040	30	17 500					ALBRES	PLAN DEAU	F	1211630
12	12110	GAEC DE LA JONCADE	1249-041	25	20 000					ALBRES	PLAN DEAU	F	1111061
12	12115	GAEC DE LASCALUX	1249-041	30	20 000					ALBRES	PLAN DEAU	F	1211630
12	12119	GAEC DE SUDVAL	1249-042	28	18 000				SUDRES	MONTBAZENS	PLAN DEAU	F	WA092301R_dmbiom
12	12122	GAEC DES BAVARDES	1249-043	43	37 000				LE RIGAL	GALGAN	PLAN DEAU	F	WA092301R_dmbiom
12	12167	GAEC DES BAVARDES	1249-043	43	37 000					GALGAN	PLAN DEAU	F	WA092301R_dmbiom
12	12127	GAEC DES LACS	1249-047	25	20 600					BASTIDE LEVROQUE	PLAN DEAU	F	1217148
12	12127	GAEC DES LACS	1249-047	30	25 000					VAUBELLES	PLAN DEAU	F	WA121A001
12	12127	GAEC DES PLAINES	1249-048	30	28 800					VILLENEUVE	PLAN DEAU	F	WA025A16W1
12	12128	GAEC DES QUATRE SAISONS	1249-044	35	2 000					ALBRES	PLAN DEAU	M	1211996
12	12137	GAEC DU PEYROUTIL	1249-024	10	3 500					ALBRES	PLAN DEAU	M	WA08081125
12	12144	GANNAC LAURENT	1249-047	25	20 000					SALLES COURBATES	PLAN DEAU	M	WA08081125
12	12146	GARRIGUES RAYMOND	1249-048	25	4 000					DRULHE	PLAN DEAU	F	96A682
12	12148	GAYRAL RNC	1249-049	30	15 000					GALGAN	PLAN DEAU	F	WA071A1133
12	12149	GAYRAL LONEL	1249-050	35	18 000					VAUBELLES	PLAN DEAU	M	WA020A15
12	12150	GRENET VOLANDRE	1249-051	35	0					ALBRES	PLAN DEAU	F	WA16N032R
12	12151	GRANIER JEAN-FRANCOIS	1249-052	40	0					ALBRES	PLAN DEAU	M	WA16N032R
12	12152	GRES JEAN-CLAUDE ET ALEXIS	1249-053	30	25 000				LA BUFARDIE	GALGAN	PLAN DEAU	M	WA023A213
12	12159	LAFARGE BENOIT	1249-056	30	4 500				CASSAGNES	NAJAC	PLAN DEAU	M	1311814
12	12160	LAFARGE BENOIT	1249-058	30	8 500					DRULHE	PLAN DEAU	F	953189
12	12161	LAFARGE BENOIT	1249-059	20	1 500					NAUSSAC	PLAN DEAU	M	WA055A122
12	12161	LAGARREUE KARINE	1249-049	20	7 800				LE BOSC	MONTBAZENS	PLAN DEAU	F	4122087
12	12164	LORTAL BENOIT	1249-040	[25]	10 000					VAUBELLES	PLAN DEAU	M	WA0723574
12	12164	LORTAL BENOIT	1249-049	[25]	5 000					VAUBELLES	PLAN DEAU	M	WA0723574
12	12165	LOUBATIERES LAURENT	1249-061	30	2 000					VAUBELLES	PLAN DEAU	F	1311428
12	12170	MOLLY JEAN-PHILIPPE	1249-063	25	3 000					DRULHE	PLAN DEAU	M	HACH101730
12	12170	MOLLY JEAN-PHILIPPE	1249-069	[25]	2 500					DRULHE	PLAN DEAU	M	WA0123985
12	12189	SARRET JULIEN	1249-068	30	37 750				MASS VIEL	SAINT KIBBT	PLAN DEAU	F	0026553

Dourdou

OPT	CODE CUI	NOM	ID PRELEVEMENT	DEBIT (m3/s)	V DEB ETZ 2016	V DESI REAMP PR 2016	V DESI ANTYCEB 2016	V DESI IRI PR 2016	LIQUIDE PR	COMMUNE PR	TYPE PRELEVEMENT	FRACTIONNABLE	N° SERIE COMPTEUR
12		EARLE POTAGER DE SAINTE FOY	12-90-478	2 000		300			LE PUECH	SANT CYPREN SUR DOURDOU	EUX SUPERFICIELLES	F	
12	12014	BOU FRANCOISE	12-90-001	25	120					NAUVALE	EUX SUPERFICIELLES	M	WA9923010
12	12014	BOU FRANCOISE	12-90-002	[25]						NAUVALE	EUX SUPERFICIELLES	M	WA9923010
12	12014	BOU FRANCOISE	12-90-003	[25]	100					NAUVALE	EUX SUPERFICIELLES	M	WA9923010
12	12014	BOU FRANCOISE	12-90-005	[25]	2 000					NAUVALE	EUX SUPERFICIELLES	M	WA9923010
12	12014	BOU FRANCOISE	12-90-071	[25]	0					NAUVALE	EUX SUPERFICIELLES	M	WA9923010
12	12014	BOU FRANCOISE	12-90-072	[25]	0					NAUVALE	EUX SUPERFICIELLES	M	WA9923010
12	12019	CALMELS MICHEL	12-90-006	30	5 040					FRUNES	EUX SUPERFICIELLES	M	46
12	12023	CATTASSE DIDIER	12-90-073	30	300					MOURET	EUX SUPERFICIELLES	M	977219
12	12025	CATTASSE DIDIER	12-90-074	[30]	600					MOURET	EUX SUPERFICIELLES	M	977219
12	12029	CHUNHOLLE COLLETTE	12-90-009	20	3 520					NAUVALE	EUX SUPERFICIELLES	F	WA9933184
12	12036	DELLUS CHRISTIANE	12-90-013	30	1 750					MOURET	EUX SUPERFICIELLES	M	973815
12	12036	DELLUS CHRISTIANE	12-90-014	[20]	1 750					MOURET	EUX SUPERFICIELLES	M	973815
12	12072	EARL PRADOU	12-90-019	10	0					MOURET	EUX SUPERFICIELLES	F	WA1334029
12	12072	EARL PRADOU	12-90-020	[10]	0					MOURET	EUX SUPERFICIELLES	F	WA1334029
12	12092	GABC DE CAMPELOBRE	12-90-022	[25]	150					NAUVALE	EUX SUPERFICIELLES	M	WA9923010
12	12092	GABC DE CAMPELOBRE	12-90-023	[25]	620					NAUVALE	EUX SUPERFICIELLES	M	WA9923010
12	12092	GABC DE CAMPELOBRE	12-90-024	[25]	1 020					NAUVALE	EUX SUPERFICIELLES	M	WA9923010
12	12092	GABC DE CAMPELOBRE	12-90-025	[25]	1 820					NAUVALE	EUX SUPERFICIELLES	M	WA9923010
12	12098	GABC DE GRANDSAGNES	12-90-026	30	1 020					MOURET	EUX SUPERFICIELLES	M	WA0133965
12	12098	GABC DE GRANDSAGNES	12-90-027	[30]	3 570					NAUVALE	EUX SUPERFICIELLES	P	WA0133965
12	12098	GABC DE GRANDSAGNES	12-90-028	[25]	490					NAUVALE	EUX SUPERFICIELLES	M	WA0133965
12	12098	GABC DE GRANDSAGNES	12-90-029	[25]	315					NAUVALE	EUX SUPERFICIELLES	M	WA0133965
12	12098	GABC DE GRANDSAGNES	12-90-030	[25]	395					NAUVALE	EUX SUPERFICIELLES	M	WA0133965
12	12104	GABC DE LA BOUTIQUE	12-90-038	25	1 020					NAUVALE	EUX SUPERFICIELLES	M	WA9823348
12	12104	GABC DE LA BOUTIQUE	12-90-039	25	5 820					NAUVALE	EUX SUPERFICIELLES	M	WA9823348
12	12104	GABC DE LA BOUTIQUE	12-90-040	[30]	1 920					NAUVALE	EUX SUPERFICIELLES	M	WA9823348
12	12107	GABC DE LA CANTALOURE	12-90-031	[30]	0					NAUVALE	EUX SUPERFICIELLES	M	WA9823348
12	12107	GABC DE LA CANTALOURE	12-90-032	50	2 220					NAUVALE	EUX SUPERFICIELLES	M	WA9823348
12	12105	GABC DE LA CANTALOURE	12-90-033	[50]	4 020					NAUVALE	EUX SUPERFICIELLES	F	WA9823348
12	12105	GABC DE LA CANTALOURE	12-90-034	[50]	19 320					NAUVALE	EUX SUPERFICIELLES	F	WA9823348
12	12106	GABC DE LA CANTALOURE	12-90-035	30	5 020					NAUVALE	EUX SUPERFICIELLES	M	WA9823348
12	12106	GABC DE LA CANTALOURE	12-90-036	[30]	6 570					NAUVALE	EUX SUPERFICIELLES	M	WA9823348
12	12106	GABC DE LA CANTALOURE	12-90-037	[30]	5 520					NAUVALE	EUX SUPERFICIELLES	M	WA9823348
12	12106	GABC DE LA CANTALOURE	12-90-038	[30]	2 020					NAUVALE	EUX SUPERFICIELLES	M	WA9823348
12	12106	GABC DE LA CANTALOURE	12-90-039	[30]	2 020					NAUVALE	EUX SUPERFICIELLES	M	WA9823348
12	12118	GABC DE RAUBESC	12-90-041	25	770					NAUVALE	EUX SUPERFICIELLES	M	WA9823348
12	12118	GABC DE RAUBESC	12-90-042	[25]	1 320					NAUVALE	EUX SUPERFICIELLES	M	WA9823348
12	12118	GABC DE RAUBESC	12-90-043	25	1 420					NAUVALE	EUX SUPERFICIELLES	M	WA9823348
12	12118	GABC DE RAUBESC	12-90-044	25	1 460					NAUVALE	EUX SUPERFICIELLES	M	WA9823348
12	12118	GABC DE RAUBESC	12-90-045	[25]	1 020					NAUVALE	EUX SUPERFICIELLES	M	WA9823348
12	12118	GABC DE RAUBESC	12-90-046	40	510					NAUVALE	EUX SUPERFICIELLES	M	WA9823348
12	12118	GABC DE RAUBESC	12-90-054	[25]	0					NAUVALE	EUX SUPERFICIELLES	M	WA9823348
12	12118	GABC DE RAUBESC	12-90-055	25	1 320					NAUVALE	EUX SUPERFICIELLES	M	WA9823348
12	12147	GARROTE JEROME	12-90-075	25	240					NAUVALE	EUX SUPERFICIELLES	M	WA9823348
12	12147	GARROTE JEROME	12-90-076	25	600					NAUVALE	EUX SUPERFICIELLES	M	WA9823348
12	12147	GARROTE JEROME	12-90-077	25	2 820					NAUVALE	EUX SUPERFICIELLES	M	WA9823348
12	12163	HERTADE GERARD	12-90-056	[25]	4 050					NAUVALE	EUX SUPERFICIELLES	M	WA9823348
12	12163	HERTADE GERARD	12-90-057	25	4 050					NAUVALE	EUX SUPERFICIELLES	M	WA9823348
12	12171	NY S BENOIT	12-90-017	25	0					NAUVALE	EUX SUPERFICIELLES	F	977249
12	12171	NY S BENOIT	12-90-058	10	0					NAUVALE	EUX SUPERFICIELLES	F	977249
12	12173	PREJUS JEAN-PIERRE	12-90-059	[10]	0					NAUVALE	EUX SUPERFICIELLES	F	977249
12	12173	PREJUS JEAN-PIERRE	12-90-063	25	1 220					NAUVALE	EUX SUPERFICIELLES	M	01WZ57140
12	12193	RECIS VINCENT	12-90-011	25	0					NAUVALE	EUX SUPERFICIELLES	M	01WZ57140
12	12193	RECIS VINCENT	12-90-012	30	9 850					NAUVALE	EUX SUPERFICIELLES	F	972249
12	12190	SCEA LES TERRES DE LA FARRIGUIE	12-90-015	45	29 020					NAUVALE	EUX SUPERFICIELLES	F	972249
12	12040	EARL BONY	12-90-016	50	10 020					NAUVALE	EUX SUPERFICIELLES	F	972249
12	12075	FABRIE JACQUES	12-90-048	30	18 020					NAUVALE	EUX SUPERFICIELLES	F	972249
12	12081	GABC BARRE ET PILS	12-90-021	30	17 020					NAUVALE	EUX SUPERFICIELLES	F	972249
12	12111	GABC DE LA RETRONE	12-90-040	30	11 020					NAUVALE	EUX SUPERFICIELLES	F	972249
12	12136	GABC DU MOUTIN	12-90-049	50	17 300					NAUVALE	EUX SUPERFICIELLES	F	972249
12	12136	GABC DU MOUTIN	12-90-049	50	17 300					NAUVALE	EUX SUPERFICIELLES	F	972249

Dourdou

12	12140	GABC PBYRAC LA GRATAIBELLE	12-90-050	40	35 000						GRUGOULS	PLAN D'EAU	F	WA022A347
12	12175	PIERRECASSAGNES J-M	12-90-060	30	10 000						SAINT CYPRIEN SUR DOURDOU	PLAN D'EAU	F	WRU23986
12	12176	PIERRECASSAGNES JEAN-MARC	12-90-061	50	5 000						SAINT CYPRIEN SUR DOURDOU	PLAN D'EAU	M	01WZG15880
12	12191	SOLLIGNAC JEANNINE	12-90-063	25	5 000						SAINT CYPRIEN SUR DOURDOU	PLAN D'EAU	F	WA022A099

DEPARTEMENT	CODES UJ	NOM	ID PRELEVEMENT	DEBIT (m3/s)	V DPM HYS 2016	V DPM BEASU PT 2016	V DPM ANCTULU 2016	V DPM IREBI FER. 2016	LABORATI PP	COMMUNE PA	TYPE PRELEVEMENT	PREDOMINALE	N° BORD COMPTEUR
47	47319	EARL PASTERNAK	47-80-053	8	14 000	5 000	3 000		LES PIERRES MEYNAUD	BEATIGAS BOUYDIE-DE-BEAUREGARD	EAUX SOUTERRAINES	F	163170765352
47	47322	GLAINEZ BERNADETTE	47-80-054	30							EAUX SOUTERRAINES	F	
47	47015	BAILLOIX SANDRINE	H47-80-094	40		30 000			CANELAC	CANCON	EAUX SUPERFICIELLES	M	1280606
47	47020	BARRIERE DE LA SERRE CHRISTIAN	47-80-001	35	11 520				GAENEDES DE LA GRULLOU TE JUZE	SAUVETAT-SUR-LEDE MONTANQUIN	EAUX SUPERFICIELLES	M	
47	47028	BASEGOD PASCAL	47-80-002	20					Regist de Clamoun	SAINT-ETROPE-DE-BORN	EAUX SUPERFICIELLES	F	97A7009952
47	47031	BASEGOD NICOLE	H47-80-007	60	600	0			CAMP-METGE LE PRECH	VILLENEUVE-SUR-LOT SAUVETAT-SUR-LEDE	EAUX SUPERFICIELLES	F	
47	47028	BONNETYX JEAN	47-80-003	60	19 200	20 000			LE PRECH	MONTANQUIN	EAUX SUPERFICIELLES	F	
47	47027	BONNETYX JEAN	47-80-003	60	50 150			20 000	LA GRAYE	MONTANQUIN	EAUX SUPERFICIELLES	F	
47	47027	CEBAIN GUILLAUME	47-80-004	40		40 000		20 000	RIVIERE DU PRECH	CASSENEUIL	EAUX SUPERFICIELLES	F	
47	47051	CEBAIN GUILLAUME	H-47-80-015	100					CEDEE	SALLES	EAUX SUPERFICIELLES	F	2446645
47	47051	CEBAIN GUILLAUME	47-80-009	11,25	580				LA RIVIERE	SALLES	EAUX SUPERFICIELLES	F	
47	47071	DEPREYEU JEAN-BAPTISTE	47-80-010	30	18 800				FAUCONNIER	CASSENEUIL	EAUX SUPERFICIELLES	F	
47	47075	DEPREYEU JEAN-BAPTISTE	47-80-011	10	5 760				DAVAN	SANT-ETROPE-DE-BORN	EAUX SUPERFICIELLES	F	
47	47089	EARL ANDRÉO	47-80-052	10							EAUX SUPERFICIELLES	F	
47	47089	EARL ANDRÉO	H47-80-061	80		160 000		24 000	CAMBER	MONTANQUIN	EAUX SUPERFICIELLES	F	
47	47089	EARL ARBOISE	47-80-012	60	13 440	21 600		7 800	MINESIE	VILLENEUVE-SUR-LOT	EAUX SUPERFICIELLES	F	
47	47090	EARL BARBOULAT	H47-80-022	70	0				BARBOULAT	SAUVETAT-SUR-LEDE	EAUX SUPERFICIELLES	M	
47	47090	EARL BASEGOD	47-80-013	40	4 600	7 000			LA CAMBE	MONTANQUIN	EAUX SUPERFICIELLES	F	1830094470
47	47097	EARL CASSE NOBRETTE	47-80-014	90	16 320				SECRETARY	MONTANQUIN	EAUX SUPERFICIELLES	F	
47	47101	EARL CHAZANT FELS	47-80-015	6	2 680			600	RODRES BASSES	LAUSSOU	EAUX SUPERFICIELLES	F	WA03A322W1
47	47101	EARL CHAZANT FELS	47-80-016	50	30 100				LATOUR	MONTEANQUIN	EAUX SUPERFICIELLES	F	
47	47101	EARL DE BEAUDOU	H47-80-027	30		21 000			PECH	SAUVETAT-SUR-LEDE	EAUX SUPERFICIELLES	F	
47	47101	EARL DE BEAUDOU	47-80-028	9	8 500				CRAMBI	CASSENEUIL	EAUX SUPERFICIELLES	M	
47	47118	EARL DE CAILLADIE	H47-80-032	18	20 160	316 600			LA SARLATTE	CASSENEUIL	EAUX SUPERFICIELLES	M	970158
47	47126	EARL DE FARGEN	47-80-018	40	53 760				LE CUZEL	CASSENEUIL	EAUX SUPERFICIELLES	F	WA0163148
47	47126	EARL DE JEAN MARTIN	47-80-079	120				15 000	LE CRUS	SAINT-ETROPE-DE-BORN	EAUX SUPERFICIELLES	M	
47	47130	EARL DE LA PETITE VALLEE	H47-80-103	18	0				CARBANTEL	BEATAIS	EAUX SUPERFICIELLES	F	534
47	47130	EARL DE LA PETITE VALLEE	47-80-056	24	11 520				PLAINES DE CEDEE	CASSENEUIL	EAUX SUPERFICIELLES	F	186
47	47130	EARL DE LA PETITE VALLEE	47-80-057	25	9 600				PLAINES DE CEDEE	CASSENEUIL	EAUX SUPERFICIELLES	F	
47	47130	EARL DE LA PETITE VALLEE	47-80-058	20	7 680				PLAINES DE CEDEE	CASSENEUIL	EAUX SUPERFICIELLES	F	
47	47136	EARL DE LA VERRIERES	47-80-042	20	2 800				DRIGOUI	SAINT-ETROPE-DE-BORN	EAUX SUPERFICIELLES	F	181885
47	47136	EARL DE LA VERRIERES	47-80-023	30	2 600			9 600	LAMAQUE	SAINT-ETROPE-DE-BORN	EAUX SUPERFICIELLES	F	
47	47136	EARL DE LA VERRIERES	H47-80-105	50		15 000			MARSALE	SAINT-ETROPE-DE-BORN	EAUX SUPERFICIELLES	M	
47	47148	EARL DE MEYNAUD	H47-80-106	40		60 000		1 600	CAPILLAC	CANCON	EAUX SUPERFICIELLES	F	
47	47148	EARL DE MEYNAUD	47-80-010	40		60 000			PEYRILLIES BAS	MONTANQUIN	EAUX SUPERFICIELLES	F	
47	47154	EARL DE PEYRILLIE	H47-80-043	40		35 000		12 000	LA GRAVE	MONTANQUIN	EAUX SUPERFICIELLES	M	
47	47154	EARL DE PEYRILLIE	H47-80-046	100					PIERRE GRAND	VILLENEUVE-SUR-LOT	EAUX SUPERFICIELLES	M	
47	47160	EARL DE SAINT LUC	47-80-025	30	33 600				MOUTIN DE LAUSSE	MONTANQUIN	EAUX SUPERFICIELLES	M	669773
47	47160	EARL DE SAINT LUC	47-80-024	30	19 200				LADREIE	MONTANQUIN	EAUX SUPERFICIELLES	M	
47	47160	EARL DE SAINT LUC	47-80-025	30	4 700			1 200	LADREIE	MONTANQUIN	EAUX SUPERFICIELLES	M	126939
47	47162	EARL DE SARRAUD	47-80-026	25	41 500	38 700		13 200	ROUDOUI	SAINT-ETROPE-DE-BORN	EAUX SUPERFICIELLES	F	
47	47162	EARL DE SARRAUD	47-80-029	25	41 500				ROUDOUI	SAINT-ETROPE-DE-BORN	EAUX SUPERFICIELLES	F	
47	47181	EARL DES COATEUX DE PAULHIAC	47-80-058	40	4 520				ROUDOUI	SAINT-ETROPE-DE-BORN	EAUX SUPERFICIELLES	F	971171
47	47187	EARL DU DOMAINE DE TRIBUX	47-80-027	33	11 520			6 000	ROUDOUI	SAINT-ETROPE-DE-BORN	EAUX SUPERFICIELLES	F	891489
47	47200	EARL LA BLANQUE	47-80-030	55	18 240				TRIBUX	VILLENEUVE-SUR-LOT	EAUX SUPERFICIELLES	F	1117408
47	47206	EARL LA BLANQUE	47-80-031	60	40 320				NICARD	LAUSSOU	EAUX SUPERFICIELLES	M	117422
47	47206	EARL LA BLANQUE	H47-80-058	55		55 000			LA BLANQUE	MONTANQUIN	EAUX SUPERFICIELLES	F	8212351
47	47205	EARL LA GARENNE	47-80-032	33	11 220				SANSOT	MONTANQUIN	EAUX SUPERFICIELLES	M	
47	47208	EARL LAZARES JEAN-LUC	47-80-078	20	2 600	50 000			LABALLE	SALLES	EAUX SUPERFICIELLES	F	
47	47217	EARL MADOU	47-80-054	35	3 840				BEAUREGARD	SAINT-ETROPE-DE-BORN	EAUX SUPERFICIELLES	F	138089910
47	47217	EARL MADOU	47-80-056	30	2 800				LA PALIERE	CASSENEUIL	EAUX SUPERFICIELLES	F	4615645
47	47217	EARL MADOU	47-80-057	30	2 800				LA PALIERE	CASSENEUIL	EAUX SUPERFICIELLES	F	1117485
47	47238	EARL VIGNES BASSES	47-80-036	30	14 000	12 000			TABERNE	SAUVETAT-SUR-LEDE	EAUX SUPERFICIELLES	M	
47	47233	ENCABASSE ALAIN	47-80-038	90	0			4 800	PRADIERES	MONTANQUIN	EAUX SUPERFICIELLES	F	9671169
47	47244	GARC DE CABEL	47-80-041	45	24 000				GABEL	VILLENEUVE-SUR-LOT	EAUX SUPERFICIELLES	F	
47	47127	GARC DE JEAN PETIT	47-80-020	0	0	6 000			PRADIERE CHATEAU	VILLENEUVE-SUR-LOT	EAUX SUPERFICIELLES	F	
47	47127	GARC DE LA BARBILLE	H47-80-074	15		10 000			POUJANTEL	CASSENEUIL	EAUX SUPERFICIELLES	M	
47	47255	GARC DE LAMBER	H47-80-075	11	9 600				LASCORRE	CASSENEUIL	EAUX SUPERFICIELLES	M	
47	47255	GARC DE MAGNATIS	H47-80-226	50	0				BORIS	CASSENEUIL	EAUX SUPERFICIELLES	F	166857
47	47253	GARC DE MAGNATIS	47-80-065	30	10 560				BARAALLE	MONTANQUIN	EAUX SUPERFICIELLES	F	
47	47254	GARC DE MONGENOT	47-80-068	16	0	5 000			PRADIERE DE MAUREL	MONTANQUIN	EAUX SUPERFICIELLES	F	
47	47259	GARC DES CAILLAUDS	H47-80-077	48					VILLAS	SAINT-ETROPE-DE-BORN	EAUX SUPERFICIELLES	F	
47	47259	GARC DES CAILLAUDS	H47-80-078	8	0	24 000			VILLAS	SAINT-ETROPE-DE-BORN	EAUX SUPERFICIELLES	F	
47	47259	GARC DES SEPT LARIX	H47-80-082	23	24 000				PEYRILLIE	MONTANQUIN	EAUX SUPERFICIELLES	F	664962
47	47259	GARC DES SEPT LARIX	47-80-044	30	9 600	21 000			ROUGEAL	LAUSSOU	EAUX SUPERFICIELLES	F	

Lede

47	4759	GAEC DES SEPT LIEUX	473045	40	9 600							BEYSAC	MONFLANQUIN	BAUX SUPERFICIELLES	F	90034
47	4761	GAEC DU KIVI	474046	50	36 380							COLOMBET	MONFLANQUIN	BAUX SUPERFICIELLES	M	
47	4762	GAEC DU KIVI	474047	30		15 000						PEPELOU	SANT-EUTROPE-DE-BORN	BAUX SUPERFICIELLES		
47	4763	GAEC DU KIVI	474048	60								CRUCOZETS	LEDAT	BAUX SUPERFICIELLES	F	
47	4764	GAEC DES RIVES DE LA LEDE	474049	65	36 380							RIVIERE DE PARIS SUD	MONFLANQUIN	BAUX SUPERFICIELLES	M	
47	4765	GAEC SAINT CHARLES	474050	35	9 600							PRE DE MASCARAU-CALERON	SAN-VETAS-SUR-LEDB	BAUX SUPERFICIELLES	M	
47	4766	GAEC SAINT CHARLES	474051	30	26 800							ST CARPAGNAC-SUR-LEDTET	MONFLANQUIN	BAUX SUPERFICIELLES	M	
47	4767	GAEC SAINT CHARLES	474052	30	0							RIEVAL	CANCON	BAUX SUPERFICIELLES	M	
47	4772	GLADIEZ BRADADETTE	474053	25	22 080		3 000					LAUREBE	BOUY-DE-BEATREGARD	BAUX SUPERFICIELLES	F	
47	4773	GLADIEZ BRADADETTE	474054	50	42 240		9 000					LAUREBE	BOUY-DE-BEATREGARD	BAUX SUPERFICIELLES	F	
47	4780	MARCELIN MALKA	474055	25	8 700							LAUREBE	CASERNEUIL	BAUX SUPERFICIELLES	M	
47	4781	MARCELIN MALKA	474056	25	9 400							LAUREBE	CASERNEUIL	BAUX SUPERFICIELLES	F	
47	4782	MARCELIN MALKA	474057	70	11 520							LAUREBE	LACAPELLE-BORN	BAUX SUPERFICIELLES	F	
47	4783	MARCELIN MALKA	474058	25	4 700							LAUREBE	LEDAT	BAUX SUPERFICIELLES	F	
47	4784	MARCELIN MALKA	474059	25	23 500		12 000					LAUREBE	MONFLANQUIN	BAUX SUPERFICIELLES	F	
47	4785	MARCELIN MALKA	474060	19	24 000							LAUREBE	PALLIAC	BAUX SUPERFICIELLES	F	704445
47	4786	MARCELIN MALKA	474061	50	54 000							LAUREBE	SANT-EUTROPE-DE-BORN	BAUX SUPERFICIELLES	F	W054403
47	4787	MARCELIN MALKA	474062	50	24 000							LAUREBE	SALLIES	BAUX SUPERFICIELLES	F	
47	4788	MARCELIN MALKA	474063	25	8 700							LAUREBE	VILLENEUVE-SUR-LOT	BAUX SUPERFICIELLES	F	
47	4789	MARCELIN MALKA	474064	20	1 920		700					LAUREBE	VILLENEUVE-SUR-LOT	BAUX SUPERFICIELLES	M	
47	4790	MARCELIN MALKA	474065	40	6							LAUREBE	MONFLANQUIN	BAUX SUPERFICIELLES	F	
47	4791	MARCELIN MALKA	474066	25	6 530		1 479					LAUREBE	VILLENEUVE-SUR-LOT	BAUX SUPERFICIELLES	F	876
47	4792	MARCELIN MALKA	474067	20	19 200							LAUREBE	SALLIES	BAUX SUPERFICIELLES	F	835
47	4793	MARCELIN MALKA	474068	15	9 600		2 500					LAUREBE	SANT-EUTROPE-DE-BORN	BAUX SUPERFICIELLES	F	
47	4794	MARCELIN MALKA	474069	15	910 000							LAUREBE	MONFLANQUIN	PLAN D'EAU DECONNECTE	F	
47	4795	MARCELIN MALKA	474070	625	128 564							LAUREBE	VILLENEUVE-SUR-LOT	PLAN D'EAU DECONNECTE	F	
47	4796	MARCELIN MALKA	474071	500	90 792							LAUREBE	SANT-AUBIN	PLAN D'EAU DECONNECTE	F	
47	4797	MARCELIN MALKA	474072	500	28 432							LAUREBE	SANT-AUBIN	PLAN D'EAU DECONNECTE	F	
47	4798	MARCELIN MALKA	474073	55 640	35 640							LAUREBE	MOSEGUER	PLAN D'EAU DECONNECTE	F	
47	4799	MARCELIN MALKA	474074	636	75 600							LAUREBE	VILLENEUVE-SUR-LOT	PLAN D'EAU DECONNECTE	F	
47	4800	MARCELIN MALKA	474075	31 137	140 000							LAUREBE	VILLENEUVE-SUR-LOT	PLAN D'EAU DECONNECTE	F	
47	4801	MARCELIN MALKA	474076	200	18 000							LAUREBE	SAVIGNAC-SUR-LEVEZE	PLAN D'EAU DECONNECTE	F	
47	4802	MARCELIN MALKA	474077	30	7 800							LAUREBE	SANT-EUTROPE-DE-BORN	PLAN D'EAU DECONNECTE	F	
47	4803	MARCELIN MALKA	474078	66 600	30 600							LAUREBE	CANCON	PLAN D'EAU DECONNECTE	M	
47	4804	MARCELIN MALKA	474079	30 600	30 600							LAUREBE	SANT-EUTROPE-DE-BORN	PLAN D'EAU DECONNECTE	M	
47	4805	MARCELIN MALKA	474080	12 000	2 000							LAUREBE	SANT-EUTROPE-DE-BORN	PLAN D'EAU DECONNECTE	M	
47	4806	MARCELIN MALKA	474081	30	6 000							LAUREBE	SANT-EUTROPE-DE-BORN	PLAN D'EAU DECONNECTE	M	
47	4807	MARCELIN MALKA	474082	30	15 000							LAUREBE	VILLENEUVE-SUR-LEDB	PLAN D'EAU DECONNECTE	M	
47	4808	MARCELIN MALKA	474083	15	40 000							LAUREBE	SANT-EUTROPE-DE-BORN	PLAN D'EAU DECONNECTE	M	
47	4809	MARCELIN MALKA	474084	110	100 000							LAUREBE	SAINT-EUTROPE-DE-BORN	PLAN D'EAU DECONNECTE	F	
47	4810	MARCELIN MALKA	474085	15	15 000							LAUREBE	SANT-EUTROPE-DE-BORN	PLAN D'EAU DECONNECTE	F	
47	4811	MARCELIN MALKA	474086	25	4 000							LAUREBE	SANT-AUBIN	PLAN D'EAU DECONNECTE	F	
47	4812	MARCELIN MALKA	474087	25	5 500							LAUREBE	SANT-AUBIN	PLAN D'EAU DECONNECTE	F	2484310
47	4813	MARCELIN MALKA	474088	345	33 000							LAUREBE	SANT-AUBIN	PLAN D'EAU DECONNECTE	F	
47	4814	MARCELIN MALKA	474089	40	1 800							LAUREBE	MONFLANQUIN	PLAN D'EAU DECONNECTE	F	914V9992
47	4815	MARCELIN MALKA	474090	1 800	17 000							LAUREBE	SAVIGNAC-SUR-LEVEZE	PLAN D'EAU DECONNECTE	F	W0434189
47	4816	MARCELIN MALKA	474091	30	20 000							LAUREBE	MONFLANQUIN	PLAN D'EAU DECONNECTE	F	
47	4817	MARCELIN MALKA	474092	0	0							LAUREBE	MONFLANQUIN	PLAN D'EAU DECONNECTE	F	
47	4818	MARCELIN MALKA	474093	30 000	30 000							LAUREBE	SAVIGNAC-SUR-LEVEZE	PLAN D'EAU DECONNECTE	F	
47	4819	MARCELIN MALKA	474094	2 900	2 900							LAUREBE	LEDAT	PLAN D'EAU DECONNECTE	F	
47	4820	MARCELIN MALKA	474095	40 000	40 000							LAUREBE	MONFLANQUIN	PLAN D'EAU DECONNECTE	F	
47	4821	MARCELIN MALKA	474096	30	40 000							LAUREBE	MONFLANQUIN	PLAN D'EAU DECONNECTE	F	
47	4822	MARCELIN MALKA	474097	30	30 000							LAUREBE	SANT-EUTROPE-DE-BORN	PLAN D'EAU DECONNECTE	F	
47	4823	MARCELIN MALKA	474098	15 300	15 300							LAUREBE	LACAUSSE	PLAN D'EAU DECONNECTE	F	
47	4824	MARCELIN MALKA	474099	2 800	2 800							LAUREBE	MONFLANQUIN	PLAN D'EAU DECONNECTE	M	
47	4825	MARCELIN MALKA	474100	10 500	10 500							LAUREBE	PALLIAC	PLAN D'EAU DECONNECTE	F	
47	4826	MARCELIN MALKA	474101	8 500	8 500							LAUREBE	PALLIAC	PLAN D'EAU DECONNECTE	F	
47	4827	MARCELIN MALKA	474102	13 000	13 000							LAUREBE	PALLIAC	PLAN D'EAU DECONNECTE	M	
47	4828	MARCELIN MALKA	474103	0	0							LAUREBE	PALLIAC	PLAN D'EAU DECONNECTE	M	
47	4829	MARCELIN MALKA	474104	20	20 000							LAUREBE	SANT-EUTROPE-DE-BORN	PLAN D'EAU DECONNECTE	F	
47	4830	MARCELIN MALKA	474105	50	20 000							LAUREBE	SANT-EUTROPE-DE-BORN	PLAN D'EAU DECONNECTE	F	
47	4831	MARCELIN MALKA	474106	80	28 100							LAUREBE	MONFLANQUIN	PLAN D'EAU DECONNECTE	F	
47	4832	MARCELIN MALKA	474107	80	160 000							LAUREBE	MONFLANQUIN	PLAN D'EAU DECONNECTE	F	
47	4833	MARCELIN MALKA	474108	40	45 000							LAUREBE	SANT-EUTROPE-DE-BORN	PLAN D'EAU DECONNECTE	F	

Leds

47	EARL ANTZERAL	47-80-791		29 000			MEYNET	MONFLANQUIN	PLAN D'EAU DECONNECTE		M	137877
47	EARL BARBOULAT	47-80-146	30	13 000			BOUCAT	MONFLANQUIN	PLAN D'EAU DECONNECTE		F	96799
47	EARL BARBOULAT	47-80-147	30	7 000			BARBOULAT	SAUVETAT-SUR-LEDE	PLAN D'EAU DECONNECTE		F	103009944703
47	EARL CASSE NOIRETTB	47-80-154	30	47 600			SECRETARY	MONFLANQUIN	PLAN D'EAU DECONNECTE		F	
47	EARL CASSE NOIRETTB	47-80-129	30	25 300			LARTRE	MONFLANQUIN	PLAN D'EAU DECONNECTE		F	
47	EARL DE BERAUDOU	47-80-156	30	5 500			CHEVERE	MONFLANQUIN	PLAN D'EAU DECONNECTE		F	
47	EARL DE BERAUDOU	47-80-157	30	21 000			BRECH	SAUVETAT-SUR-LEDE	PLAN D'EAU DECONNECTE		F	
47	EARL DE BOUDOU	47-80-160	40	35 000			MASONSURLEPLATHE	SAINTEUTROPE-DE-BORN	PLAN D'EAU DECONNECTE		F	
47	EARL DE CAILLADELLE	47-80-161	18	38 000			TEARADE BASSE	SAUVETAT-SUR-LEDE	PLAN D'EAU DECONNECTE		F	
47	EARL DE CAILLADELLE	47-80-792	9	8 800	3 000		GRAMBIL	CASTELNAUD-DE-GRATECAMBE	PLAN D'EAU DECONNECTE		F	
47	EARL DE CHAPEVIGOUX	47-80-163	25	11 000			CHAPEVIGOUX	DEVILLAC	PLAN D'EAU DECONNECTE		F	
47	EARL DE COUDON	47-80-164	30	5 000			MOURTE	CONDEZATRES	PLAN D'EAU DECONNECTE		F	WAH3A73
47	EARL DE FRENDES	47-80-119	27	5 000			FRONES	LACAPELLE-BIRON	PLAN D'EAU DECONNECTE		F	
47	EARL DE FRANSELLE	47-80-169	35	6 000		3 000	FRANSELLE	LACAPELLE-BIRON	PLAN D'EAU DECONNECTE		F	
47	EARL DE JEAN MARTEN	47-80-237	35	70 000			LE CROS	LACAPELLE-BIRON	PLAN D'EAU DECONNECTE		F	
47	EARL DE JEANNE	47-80-177	30	50 000			SIMAN	PAULHAC	PLAN D'EAU DECONNECTE		F	
47	EARL DE JEANNE	47-80-178	100	50 000			SAPHY	SAINTEUTROPE-DE-BORN	PLAN D'EAU DECONNECTE		F	
47	EARL DE L'AMC EN CIEL	47-80-176	9 000	60 000			BOIT DU RAT	SAINTEUTROPE-DE-BORN	PLAN D'EAU DECONNECTE		F	
47	EARL DE LA BLANCHIS	47-80-179	30	16 000			LASCORRES - BARANDEL	MONTAUT	PLAN D'EAU DECONNECTE		F	1200987100
47	EARL DE LA BORNE BASSE	47-80-181	30	16 000			BORNE BASSE	BEAUGAS	PLAN D'EAU DECONNECTE		F	
47	EARL DE LA BOSQUE	47-80-182	0	0			MOURTE	LAUSSOU	PLAN D'EAU DECONNECTE		F	
47	EARL DE LA BOSQUE	47-80-180	0	0			BOULIERES	SAINTEUTROPE-DE-BORN	PLAN D'EAU DECONNECTE		F	
47	EARL DE LA BOSQUE	47-80-179	0	0			BOULIERES	SAINTEUTROPE-DE-BORN	PLAN D'EAU DECONNECTE		F	
47	EARL DE LA BOSQUE	47-80-179	0	0			BOULIERES	SAINTEUTROPE-DE-BORN	PLAN D'EAU DECONNECTE		F	
47	EARL DE LA GOURGUE	47-80-265	27 070	7 000			ZONE ARTISANALE	CANCON	PLAN D'EAU DECONNECTE		F	
47	EARL DE LA GREZE	47-80-243	30	25 000			LAGRÈZE	CANCON	PLAN D'EAU DECONNECTE		F	
47	EARL DE LA GREZE	47-80-183	30	28 000			CANTERANE	LACAPELLE-BIRON	PLAN D'EAU DECONNECTE		F	
47	EARL DE LA LILLETTE	47-80-184	20	15 000			GRAVAT	CANCON	PLAN D'EAU DECONNECTE		F	
47	EARL DE LA LILLETTE	47-80-191	30	24 000			LA MARQUIE	CASTELNAUD-DE-GRATECAMBE	PLAN D'EAU DECONNECTE		F	
47	EARL DE LA MAILLONNE	47-80-352	30	25 000			LA MARQUIE	MONFLANQUIN	PLAN D'EAU DECONNECTE		M	
47	EARL DE LA MAILLONNE	47-80-187	40	31 000			LA TOULADE	MONFLANQUIN	PLAN D'EAU DECONNECTE		F	1677649116488
47	EARL DE LA MARQUE	47-80-188	50	30 000			LARODE	MONFLANQUIN	PLAN D'EAU DECONNECTE		F	03140661
47	EARL DE LAMARQUE	47-80-189	30	24 000			METAIRIE BASSIS	SAINTEUTROPE-DE-BORN	PLAN D'EAU DECONNECTE		F	1286654
47	EARL DE MERLANDS	47-80-191	30	26 000			ALBURGOU / MIRGOU	CONDEZATRES	PLAN D'EAU DECONNECTE		F	103179
47	EARL DE MERYNARD	47-80-192	40	2 500			LARORE	MONSEJOUR	PLAN D'EAU DECONNECTE		F	945699
47	EARL DE MERYNARD	47-80-194	40	2 500			LAJOE	BOUDY-DE-BEAUREGARD	PLAN D'EAU DECONNECTE		F	2010886
47	EARL DE MERYNARD	47-80-185	40	25 000			CAPILLAC	CANCON	PLAN D'EAU DECONNECTE		F	
47	EARL DE MERYNARD	47-80-106	50	35 000			METNARD	CANCON	PLAN D'EAU DECONNECTE		F	
47	EARL DE MERYNARD	47-80-297	30	10 000	50 000		METNARD	BOUDY-DE-BEAUREGARD	PLAN D'EAU DECONNECTE		F	1018486
47	EARL DE MERYNARD	47-80-297	27	15 500			COMBEROLI	BOUDY-DE-BEAUREGARD	PLAN D'EAU DECONNECTE		F	
47	EARL DE PABROUITOU	47-80-197	20	3 000			GORSE HAUT	SAINTEUTROPE-DE-BORN	PLAN D'EAU DECONNECTE		F	
47	EARL DE PABROUITOU	47-80-438	40	35 000			LAGRAYE	PAILLOLES	PLAN D'EAU DECONNECTE		F	
47	EARL DE PETROULE	47-80-199	40	27 700			PETROULE BAS	MONFLANQUIN	PLAN D'EAU DECONNECTE		F	144600707
47	EARL DE PETROULE	47-80-201	40	60 000			BRUQUES MONDIGNOTTES	MONFLANQUIN	PLAN D'EAU DECONNECTE		F	
47	EARL DE PORTELLI	47-80-200	20	20 000			CASTAGNE	SAUVETAT-SUR-LEDE	PLAN D'EAU DECONNECTE		F	262824
47	EARL DE ROUMAGNE	47-80-204	60	13 500			TOURTOU	SAUVETAT-SUR-LEDE	PLAN D'EAU DECONNECTE		F	
47	EARL DE ROUMAGNE	47-80-202	60	22 000	30 000		RASPAIL	MONFLANQUIN	PLAN D'EAU DECONNECTE		F	
47	EARL DE SAINT AMAN	47-80-203	60	34 000			ROUMAGNE	MONFLANQUIN	PLAN D'EAU DECONNECTE		F	
47	EARL DE SCANDALLAC	47-80-205	10	4 300			BOIS DE ST. EUTROPE	SAINTEUTROPE-DE-BORN	PLAN D'EAU DECONNECTE		M	
47	EARL DE SCANDALLAC	47-80-211	20	30 000			LABLANCHE	SAINTEUTROPE-DE-BORN	PLAN D'EAU DECONNECTE		F	987138
47	EARL DE SCANDALLAC	47-80-209	30	26 000			TOURETTE	MONTAUT	PLAN D'EAU DECONNECTE		F	
47	EARL DE SCANDALLAC	47-80-210	60	22 000			SAINTEUTROPE-DE-BORN	SAINTEUTROPE-DE-BORN	PLAN D'EAU DECONNECTE		F	
47	EARL DE SCANDALLAC	47-80-230	50	19 700			SAINTEUTROPE-DE-BORN	SAINTEUTROPE-DE-BORN	PLAN D'EAU DECONNECTE		F	928294
47	EARL DE SCANDALLAC	47-80-237	30	18 000			GRATE LARIN	MONSEJOUR	PLAN D'EAU DECONNECTE		F	2110873
47	EARL DE SENEZELLES	47-80-232	50	18 000			FAULGOS	SAINTEUTROPE-DE-BORN	PLAN D'EAU DECONNECTE		F	
47	EARL DE SENEZELLES	47-80-212	0	0			BEAUGAS	PAILLOLES	PLAN D'EAU DECONNECTE		F	
47	EARL DE SENEZELLES	47-80-213	0	0			BEAUGAS	PAILLOLES	PLAN D'EAU DECONNECTE		F	
47	EARL DES COTEAUX DE PAULHAC	47-80-215	20 000	9 000			PAULHAC	PAILLIAC	PLAN D'EAU DECONNECTE		F	
47	EARL DES COTEAUX DE PAULHAC	47-80-169	10 000	10 000			SALLES	PAILLIAC	PLAN D'EAU DECONNECTE		F	
47	EARL DES TROIS COMBERES	47-80-216	32	15 000			SAVONAC-SUR-LAYZE	SALLES	PLAN D'EAU DECONNECTE		F	
47	EARL DES TROIS COMBERES	47-80-217	40	31 500			SOUS RIVAC	SAINTEUTROPE-DE-BORN	PLAN D'EAU DECONNECTE		F	89188
47	EARL DU CANRE	47-80-239	25	8 000			MAINE	VILLENEUVE-SUR-JOT	PLAN D'EAU DECONNECTE		F	89189
47	EARL DU DOMAINE DE TRIBUX	47-80-221	30	5 000			RADEGONDE	VILLENEUVE-SUR-JOT	PLAN D'EAU DECONNECTE		F	

Leds

47	47	EARL DU LAC DE LATOQUE	47-80-523	17 000								LATOQUE	SALLES	PLAN DEAU DECONNECTE	F	
47	47	EARL DU MOULIN D'ANDRUEUX	47-80-524	25 600	30							BERTRANS	DEVILLAC	PLAN DEAU DECONNECTE	F	
47	47	EARL DU SOUBREIL	47-80-525	20 000	20							PRELLAC	CANCON	PLAN DEAU DECONNECTE	F	
47	47	EARL DU VERDIER	47-80-526	40 000	50							YESSE	CASTELNAUD-DE-GRATECAMBE	PLAN DEAU DECONNECTE	F	
47	47	EARL DU VERNAL	47-80-527	30 000	50							VERNAL	CASTELNAUD-DE-GRATECAMBE	PLAN DEAU DECONNECTE	F	136000K
47	47	EARL DUMAS MAISONNEVE	47-80-542	25 000	25 000							MAISONNEVE	MONTAGNAC-SUR-LEDE	PLAN DEAU DECONNECTE	F	
47	47	EARL DU MAS MAISONNEVE	47-80-543	21 300	21 300							BOIS DE BACQUIL	MONTAGNAC-SUR-LEDE	PLAN DEAU DECONNECTE	F	
47	47	EARL FERME DE BOSCLAR	47-80-529	25 000	48							BOSCLAR	PAILLOLES	PLAN DEAU DECONNECTE	F	200140
47	47	EARL GAARY	47-80-530	13 000	48							TOURON	BOLDY-DE-BARRIARD	PLAN DEAU DECONNECTE	F	201035
47	47	EARL GUNALD	47-80-533	10 600	16							GAZUL	SAUVETAT-SUR-LEDE	PLAN DEAU DECONNECTE	F	
47	47	EARL COUGET	47-80-536	11 000	18							MENS	SANT-ETIENNE-DE-BORN	PLAN DEAU DECONNECTE	F	248289
47	47	EARL COUGET	47-80-538	3 000	46							FRAT DE BERDUE	SANT-ETIENNE-DE-BORN	PLAN DEAU DECONNECTE	F	
47	47	EARL COUGET	47-80-536	10 000	33							GROSSE PIERCE SUD	SANT-ETIENNE-DE-BORN	PLAN DEAU DECONNECTE	F	2090735
47	47	EARL INOVEL	47-80-533	33 000	53							TRADOU	CANCON	PLAN DEAU DECONNECTE	F	2090745
47	47	EARL MOYEL	47-80-534	3 500								NAZARETH	CANCON	PLAN DEAU DECONNECTE	F	
47	47	EARL LA BLANQUE	47-80-536	5 000	50							LEPRASSE	CANCON	PLAN DEAU DECONNECTE	F	
47	47	EARL LA BLANQUE	47-80-537	54 000	60							ROQUEFERRE	MONFLANQUIN	PLAN DEAU DECONNECTE	M	500350
47	47	EARL LA GARDENNE	47-80-538	12 000	30							LA BLANQUE	MONFLANQUIN	PLAN DEAU DECONNECTE	M	1117432 et 201592
47	47	EARL LABOULEBNE	47-80-539	500	50					2 800		LAROQUE	SALLES	PLAN DEAU DECONNECTE	F	
47	47	EARL LAZARE JEAN-LUC	47-80-540	60 000	18							SARLATTE / CROUZILLAC	SAUVETAT-SUR-LEDE	PLAN DEAU DECONNECTE	F	
47	47	EARL LES 2 MONTIS	47-80-547	2 000	2 000							ST MARTIN	MONFLANQUIN	PLAN DEAU DECONNECTE	F	
47	47	EARL LES 2 MONTIS	47-80-551	11 600	25							ASTRUC	SALLES	PLAN DEAU DECONNECTE	F	
47	47	EARL LES 2 MONTIS	47-80-562	14 000	14 000							TOURON	MOSSIGOR	PLAN DEAU DECONNECTE	F	
47	47	EARL LES 2 MONTIS	47-80-563	2 000	2 000							MICHOIU	MONTAGNAC-SUR-LEDE	PLAN DEAU DECONNECTE	F	
47	47	EARL LES CHEVRES DE FORTLEY	47-80-568	30 000	48							RESIENNE	MONSIEUR	PLAN DEAU DECONNECTE	F	
47	47	EARL LES TERRASSERS DE MACHELLET	47-80-564	35 000	30							AU MAYNE	MONFLANQUIN	PLAN DEAU DECONNECTE	F	
47	47	EARL LES VERGERS DE LA CALVERTIE	47-80-528	8 000	30							ANESTE	SAUVETAT-SUR-LEDE	PLAN DEAU DECONNECTE	M	
47	47	EARL LES VERGERS DE LA CALVERTIE	47-80-529	24 000	24 000							COLOMBE	MONFLANQUIN	PLAN DEAU DECONNECTE	F	
47	47	EARL LES VERGERS DE LA CALVERTIE	47-80-530	1 000	1 000							CANTARIEL	CASTELNAUD-DE-GRATECAMBE	PLAN DEAU DECONNECTE	F	
47	47	EARL MASVARD	47-80-546	9 000	18							DALMEGHE NORD	VILLENEUVE-SUR-LAOT	PLAN DEAU DECONNECTE	F	
47	47	EARL NBL	47-80-548	19 000	40							BAVOU	MONFLANQUIN	PLAN DEAU DECONNECTE	F	208341
47	47	EARL NBL	47-80-549	29 000	40							MEIROUJ	BEAUGAS	PLAN DEAU DECONNECTE	F	0117217922
47	47	EARL PASTERNAK	47-80-565	30 000	40							JEAN BARDOU	BEAUGAS	PLAN DEAU DECONNECTE	F	0117217922
47	47	EARL BEL OTY	47-80-531	33 840	33 840							AUX HERBES	BEAUGAS	PLAN DEAU DECONNECTE	F	1109713
47	47	EARL PELLOUX	47-80-525	10 500	10 500							LODS FETOUX	BEAUGAS	PLAN DEAU DECONNECTE	F	
47	47	EARL VARELLE	47-80-528	5 000	5 000							CHAVIF	CANCON	PLAN DEAU DECONNECTE	F	
47	47	EARL VIGNES BASSES	47-80-525	12 200	12 200							TAUTOME	CASERNEUIL	PLAN DEAU DECONNECTE	F	
47	47	FERRACIN FABRIENNE	47-80-538	4 000	4 000							YABERNE	SAUVETAT-SUR-LEDE	PLAN DEAU DECONNECTE	M	1117435
47	47	FOMPUDIE YVES	47-80-569	800	800							MACATTE	LACAPELLE-BIRJON	PLAN DEAU DECONNECTE	F	
47	47	GARC DE BERGALT	47-80-563	0	0							AU TRANE	LACAPELLE-BIRJON	PLAN DEAU DECONNECTE	F	
47	47	GARC DE CLUZELAU	47-80-565	36 000	36 000							CLAUSS BARRAAT	CONDREZAYUES	PLAN DEAU DECONNECTE	F	
47	47	GARC DE CLUZELAU	47-80-564	2 400	2 400							CLUZELAU	SANT-ETIENNE-DE-BORN	PLAN DEAU DECONNECTE	F	
47	47	GARC DE CROZEPOND	47-80-568	9 000	23							FRATS DEL MIOULJ	SANT-ETIENNE-DE-BORN	PLAN DEAU DECONNECTE	F	
47	47	GARC DE FALGUETROU	47-80-540	15 000	15 000							CROZEPOND	SANT-ALBIN	PLAN DEAU DECONNECTE	F	
47	47	GARC DE FALGUETROU	47-80-567	15 000	15 000							PEYREBRES	SANT-ETIENNE-DE-BORN	PLAN DEAU DECONNECTE	F	
47	47	GARC DE FALGUETROU	47-80-567	33 000	33 000							FALGUETROU	SANT-ETIENNE-DE-BORN	PLAN DEAU DECONNECTE	F	
47	47	GARC DE FALGUETROU	47-80-568	14 000	14 000							LA ROUSSETTE	SANT-ETIENNE-DE-BORN	PLAN DEAU DECONNECTE	F	
47	47	GARC DE FONTANELLE	47-80-518	4 300	4 300							LASTOURES	SANT-ALBIN	PLAN DEAU DECONNECTE	F	
47	47	GARC DE GABEL	47-80-571	2 000	45							GABC	VILLENEUVE-SUR-LAOT	PLAN DEAU DECONNECTE	F	9971169
47	47	GARC DE GABEL	47-80-570	8 000	2 000							GATFAKOT BAS	PAILLOLES	PLAN DEAU DECONNECTE	M	
47	47	GARC DE GAILLARD	47-80-573	12 000	40							GAILLARD	MONFLANQUIN	PLAN DEAU DECONNECTE	F	
47	47	GARC DE GAILLARD	47-80-574	3 000	35							COURTIBRE	MONFLANQUIN	PLAN DEAU DECONNECTE	F	
47	47	GARC DE GAILLARD	47-80-572	60	60							LA PLAINE DE FOUSSOU	MONFLANQUIN	PLAN DEAU DECONNECTE	F	
47	47	GARC DE GAILLARD	47-80-575	12 000	40							CAVOT	MONFLANQUIN	PLAN DEAU DECONNECTE	F	
47	47	GARC DE GAILLARD	47-80-580	4 000	40							ARBRE LONG	LACAUSADE	PLAN DEAU DECONNECTE	F	
47	47	GARC DE GAILLARD	47-80-578	11 000	11 000							ARBRE LONG	LACAUSADE	PLAN DEAU DECONNECTE	M	0113115
47	47	GARC DE JEAN BARTHE	47-80-579	15 500	30							PEBDOU	LACAUSADE	PLAN DEAU DECONNECTE	F	
47	47	GARC DE JEAN PETTI	47-80-574	7 000	30							JEAN PATTIE	MONFLANQUIN	PLAN DEAU DECONNECTE	F	
47	47	GARC DE JEAN PETIT	47-80-575	30 300	30							BEAUDREGARD ET LACOUSNE	VILLENEUVE-SUR-LAOT	PLAN DEAU DECONNECTE	F	
47	47	GARC DE LA DANIELLE	47-80-541	17 000	11 500							JEAN PETIT	VILLENEUVE-SUR-LAOT	PLAN DEAU DECONNECTE	F	
47	47	GARC DE LA DANIELLE	47-80-543	20 000	20 000							PETRECAT	CASTELNAUD-DE-GRATECAMBE	PLAN DEAU DECONNECTE	F	
47	47	GARC DE LA DANIELLE	47-80-582	11 000	20 000							TOURON	MONFLANQUIN	PLAN DEAU DECONNECTE	F	
47	47	GARC DE LA DANIELLE	47-80-581	18 000	45							MINUT	CASTELNAUD-DE-GRATECAMBE	PLAN DEAU DECONNECTE	F	
47	47	GARC DE LABRIUNE	47-80-587	15 000	15 000							TOUBILLES	MONSIEUR	PLAN DEAU DECONNECTE	F	
47	47	GARC DE LAMIRE	47-80-588	11 400	11 400							LAMIRE	CASTELNAUD-DE-GRATECAMBE	PLAN DEAU DECONNECTE	F	
47	47	GARC DE LAMIRE	47-80-590	11 400	11 400							BERNARD BAS	CASTELNAUD-DE-GRATECAMBE	PLAN DEAU DECONNECTE	F	

Lode

47	47-80-529	GARE DE LAMBE	5 000	LE RENARD	CASTELNAUD-DE-GRATECAMBE	PLAN DEAU DECONNECTE	F
47	47-80-531	GARE DE LAMBE	8 700	TRABADE	SAUVETAT-SUR-LEDE	PLAN DEAU DECONNECTE	M
47	47-80-532	GARE DE LAMBE	5 900	MAYRE-DE-BOSC	SAUVETAT-SUR-LEDE	PLAN DEAU DECONNECTE	M
47	47-80-539	GARE DE MAGNATIS	30 000	BOURAN	CASBRIEUIL	PLAN DEAU DECONNECTE	F
47	47-80-591	GARE DE MASSES	6 000	MASSES	CANCON	PLAN DEAU DECONNECTE	F
47	47-80-593	GARE DE MASSES	0	LAGRANGETTE	SAUVETAT-SUR-LEDE	PLAN DEAU DECONNECTE	F
47	47-80-594	GARE DE MONTENOT	25 000	LACRANGETTE	SAUVETAT-SUR-LEDE	PLAN DEAU DECONNECTE	F
47	47-80-592	GARE DE MONTENOT	0	A LAS GARNIMES	SAUVETAT-SUR-LEDE	PLAN DEAU DECONNECTE	F
47	47-80-284	GARE DE MONTENOT	2 000	CARDAILLAC	LACAPRELL-SEIGN	PLAN DEAU DECONNECTE	M
47	47-80-285	GARE DE PECH MIBA	12 800	RIGAL	VILLENEUVE-SUR-LOT	PLAN DEAU DECONNECTE	M
47	47-80-509	GARE DE RIGAL	0	RIGAL	VILLENEUVE-SUR-LOT	PLAN DEAU DECONNECTE	M
47	47-80-501	GARE DE RIGAL	8 800	LAMOITHE	BOUDY-DE-BEAUREGARD	PLAN DEAU DECONNECTE	F
47	47-80-505	GARE DE SALESSE	10 000	ROCHE	CASTELNAUD-DE-GRATECAMBE	PLAN DEAU DECONNECTE	F
47	47-80-508	GARE DE SALESSE	0	LATAPE	CASTELNAUD-DE-GRATECAMBE	PLAN DEAU DECONNECTE	F
47	47-80-507	GARE DE SALESSE	0	CEZAR	SAINT-EUTROPE-DE-BORN	PLAN DEAU DECONNECTE	F
47	47-80-510	GARE DE SALESSE	11 000	FRANCOLOU	BOUDY-DE-BEAUREGARD	PLAN DEAU DECONNECTE	F
47	47-80-504	GARE DE SALESSE	28 000	LATAPE	BOUDY-DE-BEAUREGARD	PLAN DEAU DECONNECTE	F
47	47-80-506	GARE DE SALESSE	40 000	TETASSE	BOUDY-DE-BEAUREGARD	PLAN DEAU DECONNECTE	F
47	47-80-509	GARE DE SALESSE	40 000	BONTEMPS	BOUDY-DE-BEAUREGARD	PLAN DEAU DECONNECTE	F
47	47-80-518	GARE DE SALESSE	21 000	SARTRECOURT	CASTELNAUD-DE-GRATECAMBE	PLAN DEAU DECONNECTE	F
47	47-80-511	GARE DE SALESSE	700	LE BASQUE	MONTEAQUIN	PLAN DEAU DECONNECTE	F
47	47-80-512	GARE DE BONNALD	31 880	VILLAS	MONTAGNAC-SUR-LEDE	PLAN DEAU DECONNECTE	F
47	47-80-513	GARE DE CAULAUDS	30 000	CARAMEL	BEAUGOS	PLAN DEAU DECONNECTE	F
47	47-80-515	GARE DES DEUX FRERES	10 000	MENE	SAINTEUTROPE-DE-BORN	PLAN DEAU DECONNECTE	F
47	47-80-517	GARE DES DEUX FRERES	20 000	LAICHE	SAINTEUTROPE-DE-BORN	PLAN DEAU DECONNECTE	F
47	47-80-514	GARE DES DEUX FRERES	15 000	LACACHAUBES	SAINTEUTROPE-DE-BORN	PLAN DEAU DECONNECTE	F
47	47-80-516	GARE DES DEUX FRERES	0	ROLOVAL	LAUSSOU	PLAN DEAU DECONNECTE	F
47	47-80-519	GARE DE SARTRECOURT	21 000	SOURRANE	MONTEAQUIN	PLAN DEAU DECONNECTE	M
47	47-80-520	GARE DE SARTRECOURT	21 000	LACOURNILLERS	MONTEAQUIN	PLAN DEAU DECONNECTE	M
47	47-80-320	GARE DE SARTRECOURT	20 800	MASSAS	MONTEAQUIN	PLAN DEAU DECONNECTE	F
47	47-80-321	GARE DE SARTRECOURT	50	PEPELOU	SAINTEUTROPE-DE-BORN	PLAN DEAU DECONNECTE	F
47	47-80-323	GARE DU KIVA	34 000	PILLAUD	MONTEAQUIN	PLAN DEAU DECONNECTE	F
47	47-80-324	GARE DU KIVA	30 000	BALUIS	MONTEAQUIN	PLAN DEAU DECONNECTE	F
47	47-80-325	GARE DU KIVA	30 000	COLOMBETTES	PINEL-HAUTIVE	PLAN DEAU DECONNECTE	F
47	47-80-327	GARE DU KIVA	45	BIERNES	SAINTEUTROPE-DE-BORN	PLAN DEAU DECONNECTE	F
47	47-80-326	GARE DU KIVA	40	FRANCOULON / FOLET DE CASBRIEUIL	SAINTEUTROPE-DE-BORN	PLAN DEAU DECONNECTE	F
47	47-80-328	GARE DU KIVA	20 800	BOLEBENES	SAINTEUTROPE-DE-BORN	PLAN DEAU DECONNECTE	F
47	47-80-334	GARE DU KIVA	40 000	FRANCOULON / FOLET DE CASBRIEUIL	LA BALAGNE BRUES	PLAN DEAU DECONNECTE	M
47	47-80-344	GARE DU KIVA	15 500	BOLEBENES	LA BALAGNE BRUES	PLAN DEAU DECONNECTE	F
47	47-80-337	GARE DU KIVA	30	CHAMBELE	SAINTEUTROPE-DE-BORN	PLAN DEAU DECONNECTE	F
47	47-80-338	GARE DU KIVA	20 000	DARLET BOS	SAUVETAT-SUR-LEDE	PLAN DEAU DECONNECTE	F
47	47-80-339	GARE DU KIVA	18 000	DARLET BOS	SAUVETAT-SUR-LEDE	PLAN DEAU DECONNECTE	F
47	47-80-135	GARE DU KIVA	10 500	FONT PAGASSE	SAINTEUTROPE-DE-BORN	PLAN DEAU DECONNECTE	F
47	47-80-143	GARE DU KIVA	6 000	PERDIGNOU	LACOURSE	PLAN DEAU DECONNECTE	F
47	47-80-146	GARE DU KIVA	12 500	LAFARGUE	LACOURSE	PLAN DEAU DECONNECTE	F
47	47-80-147	GARE DU KIVA	1 000	BOS DES CAULLOUX	SAUVETAT-SUR-LEDE	PLAN DEAU DECONNECTE	F
47	47-80-550	GARE DU KIVA	3 000	LAUBERRE	BOUDY-DE-BEAUREGARD	PLAN DEAU DECONNECTE	F
47	47-80-531	GARE DU KIVA	35 000	LAUBERRE	BOUDY-DE-BEAUREGARD	PLAN DEAU DECONNECTE	F
47	47-80-563	GARE DU KIVA	600	LA GRAND COMBE	SAUVETAT-SUR-LEDE	PLAN DEAU DECONNECTE	F
47	47-80-565	GARE DU KIVA	7 300	COUDREK BAS	SAUVETAT-SUR-LEDE	PLAN DEAU DECONNECTE	F
47	47-98-798	GARE DU KIVA	15 000	PIECES DE LAMOITHE	PAULLOLES	PLAN DEAU DECONNECTE	F
47	47-80-306	GARE DU KIVA	0	VEGRES	SAINTEUTROPE-DE-BORN	PLAN DEAU DECONNECTE	F
47	47-80-367	GARE DU KIVA	20	LIMOUZY	SAINTEUTROPE-DE-BORN	PLAN DEAU DECONNECTE	F
47	47-80-372	GARE DU KIVA	9 600	LABOULEBRIE NOED	VILLENEUVE-SUR-LOT	PLAN DEAU DECONNECTE	F
47	47-80-374	GARE DU KIVA	2 500	LAUCHE	BOUDY-DE-BEAUREGARD	PLAN DEAU DECONNECTE	F
47	47-80-376	GARE DU KIVA	15 000	LAUSSOU	VILLENEUVE-SUR-LOT	PLAN DEAU DECONNECTE	F
47	47-80-377	GARE DU KIVA	4 840	LAUSSOU	VILLENEUVE-SUR-LOT	PLAN DEAU DECONNECTE	M
47	47-80-379	GARE DU KIVA	10 000	POUCHOU	BOUDY-DE-BEAUREGARD	PLAN DEAU DECONNECTE	M
47	47-80-381	GARE DU KIVA	50 000	VILLAS	SAINTEUTROPE-DE-BORN	PLAN DEAU DECONNECTE	M
47	47-80-382	GARE DU KIVA	4 800	BEALKE	VILLENEUVE-SUR-LOT	PLAN DEAU DECONNECTE	F
47	47-80-389	GARE DU KIVA	26 000	BEALKE	VILLENEUVE-SUR-LOT	PLAN DEAU DECONNECTE	F
47	47-80-399	GARE DU KIVA	30 000	BEALKE	VILLENEUVE-SUR-LOT	PLAN DEAU DECONNECTE	F
47	47-80-388	GARE DU KIVA	3 000	LE TOURON	VILLENEUVE-SUR-LOT	PLAN DEAU DECONNECTE	F
47	47-80-395	GARE DU KIVA	4 000	LE TOURON	VILLENEUVE-SUR-LOT	PLAN DEAU DECONNECTE	F
47	47-80-396	GARE DU KIVA	6 000	RODOT	LAUSSOU	PLAN DEAU DECONNECTE	F
47	47-80-397	GARE DU KIVA	8 000	RODOT	LAUSSOU	PLAN DEAU DECONNECTE	F
47	47-80-398	GARE DU KIVA	15 000	RODOT	SAUVETAT-SUR-LEDE	PLAN DEAU DECONNECTE	F

47	4740399	MONTAVIT FREDERIC	47-40-399		5 000	MONPLAISIR	SANT-AUBRN	PLAN D'EAU DECONNECTE	M
47	4740402	PAULLAUD BRIC	47-40-402	30	21 750	VERBIS	SANT-EUTROPE-DE-BORN	PLAN D'EAU DECONNECTE	F
47	4740401	PAULLAUD BRIC	47-40-401	10	1 000	LAMOTHE	SANT-EUTROPE-DE-BORN	PLAN D'EAU DECONNECTE	F
47	4740404	PABREL DIDIER	47-40-404	0	0	CAMPILLAC	CANCON	PLAN D'EAU DECONNECTE	F
47	4740406	PECHAMBERT JEAN-PIERRE	47-40-406		8 860	BORIO GRANDE	SALLES	PLAN D'EAU DECONNECTE	F
47	4740409	PERSY COLETTE	47-40-409	1 620	1 620		MONFLANQUIN	PLAN D'EAU DECONNECTE	F
47	4740408	PERSY COLETTE	47-40-408	1 200	1 200	CALVIAC	MONFLANQUIN	PLAN D'EAU DECONNECTE	F
47	4740245	PISTORE JEAN-MICHEL	47-40-245	12 000	12 000	PRECHVILLE	LACANSSAIRE	PLAN D'EAU DECONNECTE	F
47	4740415	BAUST ANDRE	47-40-415	12 800	2 000	CHABRET	PAULLIAC	PLAN D'EAU DECONNECTE	F
47	4740414	BAUST ANDRE	47-40-414	2 000	2 000	CHABRET	PAULLIAC	PLAN D'EAU DECONNECTE	F
47	4740303	REVERDY JOEL	47-40-303	15 000	6 000	MASSEB	CANCON	PLAN D'EAU DECONNECTE	F
47	4740302	REVERDY JOEL	47-40-302	6 000	6 000	GALOTTE	CANCON	PLAN D'EAU DECONNECTE	F
47	4740302	REVERDY THIERRY	47-40-302	15 000	6 000	MASSEB	CANCON	PLAN D'EAU DECONNECTE	F
47	4740418	RUBERO JOEL	47-40-418	12 700	2 000	PRABRE DE MAUREL	CANCON	PLAN D'EAU DECONNECTE	F
47	4740420	RUBETTE PATRICK	47-40-420	40	25 000	LACAUQUE	MONFLANQUIN	PLAN D'EAU DECONNECTE	F
47	4740419	RUBETTE PATRICK	47-40-419	0	0	AL BRCS DAVID	MONFLANQUIN	PLAN D'EAU DECONNECTE	F
47	47133	RIGAUDIE JEAN	47-01-133	19	30 000	GRANDVILLE	SANT-EUTROPE-DE-BORN	PLAN D'EAU DECONNECTE	F
47	4740427	SCEA CAMPAS	47-40-427	40	6 600	GAPAROT BAS	PAULLOLES	PLAN D'EAU DECONNECTE	F
47	4740426	SCEA CAMPAS	47-40-426	20	1 000	PAYROLLES	PAULLOLES	PLAN D'EAU DECONNECTE	M
47	4740430	SCEA CAMPAS	47-40-430	33	4 000	CAMBES	LEDAIT	PLAN D'EAU DECONNECTE	F
47	4740428	SCEA DOMINIE DE CLAYE	47-40-428	43	15 800	LES BRETRANDS	DEVILLAC	PLAN D'EAU DECONNECTE	F
47	4740344	SCEA DOMINIE DE CLAYE	47-40-344	43	4 800	CLAYE AMONT	VILLERIVE-SUR-LOT	PLAN D'EAU DECONNECTE	F
47	4740345	SCEA DOMINIE DE CLAYE	47-40-345	43	6 600	CLAYE AVAL	VILLERIVE-SUR-LOT	PLAN D'EAU DECONNECTE	F
47	4740431	SCEA DU HAUTCOT	47-40-431	0	0	ROQUIERRE OUBET	MONFLANQUIN	PLAN D'EAU DECONNECTE	F
47	4740431	SCEA DU HAUTCOT	47-40-431	5 400	5 400	GERMEAU	DEVILLAC	PLAN D'EAU DECONNECTE	F
47	47388	SEYSSSET ANDRE	47-40-434	8 000	8 000	MAYRES	MONFLANQUIN	PLAN D'EAU DECONNECTE	M
47	47388	SEYSSSET ANDRE	47-40-435	0	0	AUDERS	PAULLIAC	PLAN D'EAU DECONNECTE	F
47	4740435	SEYSSSET ANDRE	47-40-435	35	10 000	JEANDAILLAS	MONFLANQUIN	PLAN D'EAU DECONNECTE	F
47	4740437	EDWARD FABRICE	47-40-437	23	12 000	BERTHAUD SUD	VILLERIVE-SUR-LOT	PLAN D'EAU DECONNECTE	F
47	4740344	SOULIER ALINE	47-40-344	3 000	3 000	LAUDERETS	DEVILLAC	PLAN D'EAU DECONNECTE	M
47	4740349	SOULIER ALINE	47-40-349	3 000	3 000	BEGGAN	DEVILLAC	PLAN D'EAU DECONNECTE	M
47	4740380	VAN DER BROEK JEAN	47-40-380	13 600	8 600	BRUGLAR	PAULLOLES	PLAN D'EAU DECONNECTE	F
47	4740441	VIELAY NATALIE	47-40-441	50	12 000	LARGUE	MONFLANQUIN	PLAN D'EAU DECONNECTE	F
47	4740444	VERGNE ERIC	47-40-444	10	9 900	AU SAUVAGE	CANCON	PLAN D'EAU DECONNECTE	F
47	4740446	VERSSSET JEAN	47-40-446	20	2 000	FOUIN DE REDONDE	SANT-EUTROPE-DE-BORN	PLAN D'EAU DECONNECTE	F
47	4740445	VERSSSET JEAN	47-40-445	20	2 000	LABOUVEE	SANT-EUTROPE-DE-BORN	PLAN D'EAU DECONNECTE	F
47	4740446	VERSSSET JEAN	47-40-446	20	20 000	LA PLABELLE	SANT-EUTROPE-DE-BORN	PLAN D'EAU DECONNECTE	F
47	4740447	VERSSSET JEAN	47-40-447	20	15 000	GARRROU	SANT-EUTROPE-DE-BORN	PLAN D'EAU DECONNECTE	F
47	4740449	VERSSSET JEAN	47-40-449	30	20 000	BISEBARE	SANT-EUTROPE-DE-BORN	PLAN D'EAU DECONNECTE	F

0

Lemance

DEPARTEMENT	CODES OU	NOM	ID PRELEVEMENT	DEBIT (m³/s)	V DRAIN. LITE 2016	V DEMA HIRAMP FF 2016	V DEMA ANTIGREL 2016	V DEMA JBIH PR 2016	LIBELIOT PR	COMMUNE PR	TYPE PRELEVEMENT	PRELEVEMENT	N° SERIE COMPTEUR
24	47005	FAUVIEL Jean-Pierre-Michel	24-80-001	20	10 000				BOYER	SOUZANES	Eaux SOUTERRAINES	F	
47	47014	BARAS NICOLAS	47-81-005	50	10 000				LABORDE	CUZORN	Eaux SUPERFICIELLES	F	
47	47017	BARAT YOLANDE	47-81-022	20	24 000	13 000			JAGANOU	SAINT-FRONT-SUR-LEMANCHE	Eaux SUPERFICIELLES	F	
47	47017	BARAT YOLANDE	47-81-023	20	25 000	3 000			BOIS MEIGE	BLANQUEFORT-SUR-BRIOLANCE	Eaux SUPERFICIELLES	F	
47	47008	BONNET BERNADETTE	47-81-003	12	10				LATAPIE	CUZORN	Eaux SUPERFICIELLES	F	
47	47008	BONNET BERNADETTE	47-81-064	40	10				LATAPIE	CUZORN	Eaux SUPERFICIELLES	F	
47	47008	BONNET BERNADETTE	47-81-001	71	13 500				LATAPIE	CUZORN	Eaux SUPERFICIELLES	F	
47	47008	BONNET BERNADETTE	47-81-062	35	1 900				LATAPIE	CUZORN	Eaux SUPERFICIELLES	F	
47	47008	BONNET BERNADETTE	47-81-067	25	5 000				TESQUET	CUZORN	Eaux SUPERFICIELLES	M	
47	47050	CAVESILLE DIDIER	47-81-068	25	1 000				JAGANOU	SAINT-FRONT-SUR-LEMANCHE	Eaux SUPERFICIELLES	M	2010405
47	47050	CAVESILLE DIDIER	47-81-069	25	4 000				TESQUET	CUZORN	Eaux SUPERFICIELLES	M	2010405
47	47050	CAVESILLE DIDIER	47-81-010	25	2 800		600		CAPOLETTE	CUZORN	Eaux SUPERFICIELLES	M	2010405
47	47051	CHADELAIN GISELE	47-81-011	50	1 900				AUX BORDES	SAINT-FRONT-SUR-LEMANCHE	Eaux SUPERFICIELLES	F	W4052A159
47	47052	CRASSAT JEAN-MICHEL	47-81-033	65	30 000				AUX BORDES	SAINT-FRONT-SUR-LEMANCHE	Eaux SUPERFICIELLES	F	W4052A159
47	47062	CRASSAT JEAN-MICHEL	47-81-032	40	5 000				CATARAN-LE BREIL	BLANQUEFORT-SUR-BRIOLANCE	Eaux SUPERFICIELLES	M	2043297
47	47062	CRASSAT JEAN-MICHEL	47-81-041	40	2 000				LAGARDELLE	BLANQUEFORT-SUR-BRIOLANCE	Eaux SUPERFICIELLES	M	2043297
24	24003	CUMA L'ARILLLOU	24-81-004	10	11 400	11000			LAPAGE	BLANQUEFORT-SUR-BRIOLANCE	Eaux SUPERFICIELLES	F	W41209038
47	47071	DELEPROU JEAN-BAPTISTE	47-81-014	30	8 000				LAMOULOU	BESSE	Eaux SUPERFICIELLES	F	
47	47071	DELEPROU JEAN-BAPTISTE	47-81-015	40	7 500				LABEYSSADE	BESSE	Eaux SUPERFICIELLES	F	
47	47074	DELEPROU JEAN-BAPTISTE	47-81-029	15	0				LA TERRESSE	LOUBEJAC	Eaux SUPERFICIELLES	F	
24	24004	DUCHATEAU BERASTIEN	24-81-039	30	1 000			100	MOULIN DU PONTET	MONSEMPTION-LIBOS	Eaux SUPERFICIELLES	F	989773
47	47162	EARL DE SARRAUD	47-81-018	30	4 500				POMBE	CUZORN	Eaux SUPERFICIELLES	F	
47	47163	EARL DE TESQUET	47-81-019	30	13 000				TESQUET	CUZORN	Eaux SUPERFICIELLES	F	
47	47164	EARL DE TOURET	47-81-020	15	0				LASTRILLES	SAINT-FRONT-SUR-LEMANCHE	Eaux SUPERFICIELLES	M	
47	47164	EARL DE TOURET	47-81-021	30	0				AUX BORDES	SAINT-FRONT-SUR-LEMANCHE	Eaux SUPERFICIELLES	M	
47	47075	EARL JARDINS SEOURNET	47-81-016	40	28 500				SEOURNET	CUZORN	Eaux SUPERFICIELLES	F	W4071A150
47	47204	EARL LA FERME DES 2 PRECONNERS	47-81-024	50	3 000				AUX BORDES	SAINT-FRONT-SUR-LEMANCHE	Eaux SUPERFICIELLES	M	
47	47037	EARL LES 3 MONTS	47-81-006	40	48 000				AUX BORDES	SAINT-FRONT-SUR-LEMANCHE	Eaux SUPERFICIELLES	M	
47	47221	EARL PEPIERRES BONNE	47-81-025	4	840				LATERRRE	MONSEMPTION-LIBOS	Eaux SUPERFICIELLES	F	
47	47224	EARL PEPIERRES REGAL	47-81-026	40	2 200			1 000	COUSTELOU	CUZORN	Eaux SUPERFICIELLES	M	GD000076403
47	47224	EARL PEPIERRES REGAL	47-81-027	40	2 800				COUSTELOU	CUZORN	Eaux SUPERFICIELLES	F	
47	47414	EARL VIGNES DENIS	47-81-028	35	52 000				BESSEBES	MONSEMPTION-LIBOS	Eaux SUPERFICIELLES	F	
47	47234	FABRE DANIEL	47-81-029	35	1 000				BOUGAEL	BLANQUEFORT-SUR-BRIOLANCE	Eaux SUPERFICIELLES	M	RT100A8AD
47	47234	FABRE DANIEL	47-81-029	35	1 000				LATERRRE	SAINT-FRONT-SUR-LEMANCHE	Eaux SUPERFICIELLES	M	RT100A8AD
47	47234	FABRE DANIEL	47-81-030	30	10 000				MARTONAC	CUZORN	Eaux SUPERFICIELLES	F	
47	47234	FABRE DANIEL	47-81-044	35	1 000				SARMIES	SAINT-FRONT-SUR-LEMANCHE	Eaux SUPERFICIELLES	M	
47	47257	GAC DE PECH MEJA	47-81-031	30	840				AUX BORDES	SAINT-FRONT-SUR-LEMANCHE	Eaux SUPERFICIELLES	M	
47	47257	GAC DE PECH MEJA	47-81-032	25	21 000				LANOULETTE	CUZORN	Eaux SUPERFICIELLES	F	
47	47269	GARZON MICHELLE	47-81-033	51	1 600	8 000			BOUGAEL	BLANQUEFORT-SUR-BRIOLANCE	Eaux SUPERFICIELLES	F	
47	47269	GARZON MICHELLE	47-81-034	51	3 900				BORDES, SEGUINET	SAINT-FRONT-SUR-LEMANCHE	Eaux SUPERFICIELLES	F	
47	47292	LACOSTE BRUNO	47-81-035	40	6 000				BOUQUET OU FONSALADE OU GUILLO	SAUVETERRE-LA-LEMANCHE	Eaux SUPERFICIELLES	M	
47	47311	MARMIE MICHEL	47-81-036	30	6 000		900		FOURCATYRENOUE	SAUVETERRE-LA-LEMANCHE	Eaux SUPERFICIELLES	M	W4022A065
47	47311	MARMIE MICHEL	47-81-037	25	5 180		1 800		FRERFOND OU L'ESTANG	SAINT-FRONT-SUR-LEMANCHE	Eaux SUPERFICIELLES	M	
24	24007	MONTEIL JEAN-PASCAL	24-81-003	4	0	12000			LA MENAUBRIE	MAZEYROLLES	Eaux SUPERFICIELLES	F	08-08-4588
47	47344	RABOT CHRISTIAN	47-81-038	30	0				POMBE	CUZORN	Eaux SUPERFICIELLES	F	
47	47391	SIMESAK CHRISTIAN	47-81-039	65	10 000				LESTANG	SAINT-FRONT-SUR-LEMANCHE	Eaux SUPERFICIELLES	F	W4063A113
24	24001	ASA DE VILLERANICHE	24-81-001	30	10 000				LA LONDRE	LAVAUZ	PLAN D'EAU	F	
24	24001	ASA DE VILLERANICHE	24-81-002	85	60 000				LES CREFOUILLES	BESSE	PLAN D'EAU	F	
24	24001	ASA DE VILLERANICHE	24-81-007	30	60 000				BEAGONS	SAINT-CERIN-DE-LIEBEM	PLAN D'EAU	F	
24	24002	BUZET Emmanuël	24-81-000	36	1 900				LAREPILLOU	BESSE	PLAN D'EAU	F	
24	24003	CUMA L'ARILLLOU	24-81-010	10	13 000				LA MENAUBRIE	MAZEYROLLES	PLAN D'EAU	F	
24	24007	MONTEIL JEAN-PASCAL	24-81-031	30	25 000				MARROU	MAZEYROLLES	PLAN D'EAU	F	
47	47017	BARAT YOLANDE	47-81-058	40	5 000				LA SAUVETAT	BLANQUEFORT-SUR-BRIOLANCE	PLAN D'EAU DECONNECTE	F	
47	47008	BONNET BERNADETTE	47-81-045	40	10 500				BELLY	CUZORN	PLAN D'EAU DECONNECTE	F	
47	47062	CRASSAT JEAN-MICHEL	47-81-030	40	4 500				CATARAN-LE BREIL	BLANQUEFORT-SUR-BRIOLANCE	PLAN D'EAU DECONNECTE	M	
47	47062	EARL DE COUDON	47-81-035	25 000	25 000				COUDON	MONSEMPTION-LIBOS	PLAN D'EAU DECONNECTE	M	
47	47062	EARL DE COUDON	47-81-034	10 000	10 000				LACOMBE	MONSEMPTION-LIBOS	PLAN D'EAU DECONNECTE	M	

Lemance

47	47073	EAIL JARDINS SBOURNET	47-81-451	40	3 000				SEOURNET	CUZORN	PLAN D'EAU DECONNECTE	F
47		EAIL LES 2 MONTS	47-81-453	20	6 000				PRATS DE CAPLAT	MONSEMPRON-LIBOS	PLAN D'EAU DECONNECTE	F
47	47214	FABRE DANIEL	47-81-460	30	1 500				LABORDERIE	CUZORN	PLAN D'EAU DECONNECTE	F
47	47257	FRANCOS MICHEL JEAN	47-81-461	25	15 000				POURQUES	CUZORN	PLAN D'EAU DECONNECTE	F
47	47257	GABC DE PECH MEJA	47-81-465	30	8 000				PERIEZA	SAINT-FRONT-SUR-LEMANCE	PLAN D'EAU DECONNECTE	F
47	47257	GABC DE TARTICOU	47-81-456	30	45 000				LA POULETTE	CUZORN	PLAN D'EAU DECONNECTE	F
47		GABC LE CLOSER DE BONACHUL	47-81-448	30	30 000				SARRAUSOULETT	SALLES	PLAN D'EAU DECONNECTE	F
47		GOURBEAU GUY	47-81-465		65 000				LALASSE	MONSEMPRON-LIBOS	PLAN D'EAU DECONNECTE	F
47		SCEA LES PEPINIERES DE BELY HAUT	47-81-474		2 000				JULANSY	SALLES	PLAN D'EAU DECONNECTE	F
47	47391	SCEA LES PEPINIERES DE BELY HAUT	47-81-475		10 000				BELY HAUT	CUZORN	PLAN D'EAU DECONNECTE	F
47	47408	SIMESAK CHRISTIAN	47-81-478		0				MARREAU	CUZORN	PLAN D'EAU DECONNECTE	F
47		VACCARI JEAN-CLAUDE	47-81-479	25	30 000				CLAUX	SAINT-FRONT-SUR-LEMANCE	PLAN D'EAU DECONNECTE	F
47		VACCARI JEAN-CLAUDE	47-81-478	25	28 000				MENET	SALLES	PLAN D'EAU DECONNECTE	F
									MARMBE	SALLES	PLAN D'EAU DECONNECTE	F

Lot amont

DPT	CODE OU	NOM	ID PRELEVEMENT	DEBIT (m3/s)	V DEM FTE 2016	V DEM RECAP PT 2016	V DEM ANTICI 2016	V DEM ANTICI 2016	LEB-DPT PR	COMMUNE PR	TYPE PRELEVEMENT	N° SERIE COMPTEUR
12	12010	BOISSONNADE THERRY	12-92-002	[60]	15 000					SAINTE COME D'OLT	EAUX SUPERFICIELLES	WA2923319
12	12014	CUMA DESPALON	12-92-003	[120]	6 342					SAINTE COME D'OLT	EAUX SUPERFICIELLES	WA0103198
12	12034	CUMA DESPALON	12-92-004	[120]	2 254					ESTANG	EAUX SUPERFICIELLES	WA0103199
12	12034	CUMA DESPALON	12-92-005	[120]	9 860					BESSUBOUIS	EAUX SUPERFICIELLES	WA094A007
12	12034	CUMA DESPALON	12-92-006	[120]	6 000					ESPALON	EAUX SUPERFICIELLES	WA094A007
12	12034	CUMA DESPALON	12-92-007	[120]	3 000					ESPALON	EAUX SUPERFICIELLES	WA0103186
12	12034	CUMA DESPALON	12-92-008	[100]	40 000					BESSUBOUIS	EAUX SUPERFICIELLES	WA094A007
12	12034	CUMA DESPALON	12-92-009	[120]	6 500					SAINTE COME D'OLT	EAUX SUPERFICIELLES	WA094A007
12	12034	CUMA DESPALON	12-92-010	[120]	5 700					ESTANG	EAUX SUPERFICIELLES	WA0103190
12	12034	CUMA DESPALON	12-92-011	[120]	1 400					ESPALON	EAUX SUPERFICIELLES	WA0103190
12	12034	CUMA DESPALON	12-92-012	[120]	4 000					COLIBROU	EAUX SUPERFICIELLES	WA0103190
12	12034	CUMA DESPALON	12-92-013	[100]	60 270					COLIBROU	EAUX SUPERFICIELLES	WA153073
12	12035	CUMA DE SEBRAZAC	12-92-014	[130]	60 000					SEBRAZAC	EAUX SUPERFICIELLES	02WZK0514
12	12035	EARL DES RIVES DE PERSE	12-92-017	[60]	6 538					SEBRAZAC	EAUX SUPERFICIELLES	WA0933169
12	12057	EARL DES RIVES DE PERSE	12-92-018	[60]	7 676					SAINTE COME D'OLT	EAUX SUPERFICIELLES	WA0933169
12	12065	EARL FRANCOISE ET MICHEL MAUX	12-92-019	[30]	5 000		2 000		LE MOULIN	SAINTE COME D'OLT	EAUX SUPERFICIELLES	PNIGNREL201217
12	12076	FARRIGNO DAVID	12-92-043	[30]	6 000					SAINTE COME D'OLT	EAUX SUPERFICIELLES	WA09331810
12	12077	FARRIGNO ROBERT	12-92-023	[30]	12 482					ESTANG	EAUX SUPERFICIELLES	WA0132018
12	12120	GABC DE TREDOU	12-92-024	[100]	35 000					SAINTE COME D'OLT	EAUX SUPERFICIELLES	WA09331810
12	12120	GABC DE TREDOU	12-92-025	[150]	4 500					SAINTE COME D'OLT	EAUX SUPERFICIELLES	WA09331810
12	12120	GABC DES CAMPS	12-92-027	[150]	85 000					SEBRAZAC	EAUX SUPERFICIELLES	WA0103186
12	12123	GABC DU FOND DU PONT	12-92-028	[20]	2 000				FOND DU PONT	SEBRAZAC	EAUX SUPERFICIELLES	WA153042
12	12133	GABC DU FOND DU PONT	12-92-029	[20]	5 000				FOND DU PONT	SAINTE COME D'OLT	EAUX SUPERFICIELLES	5813386
12	12133	GABC HBERT	12-92-030	[35]	20 900				FOND DU PONT	SAINTE COME D'OLT	EAUX SUPERFICIELLES	5813386
12	12145	GARDES MICHEL	12-92-032	[50]	1 800					ESPALON	EAUX SUPERFICIELLES	NA0840097
12	12155	HERMET MARIE-THERESE	12-92-035	[50]	4 000					BESSUBOUIS	EAUX SUPERFICIELLES	1131475
12	12174	PLAGNARD PIERRE-MARIE	12-92-037	[30]	13 500				LA BORIB	SAINTE COME D'OLT	EAUX SUPERFICIELLES	1332291
12	12177	PRADALIER ROGER	12-92-038	[40]	3 000					SAINTE COME D'OLT	EAUX SUPERFICIELLES	9931199
12	12184	REPAL FRANCOISE	12-92-041	[30]	7 400					SAINTE COME D'OLT	EAUX SUPERFICIELLES	WA2923319
12	12185	ROMEU JEAN-CLAUDE	12-92-042	[150]	1 000					BESSUBOUIS	EAUX SUPERFICIELLES	01WZ071089
12	12016	BREGOU MICHEL	12-92-031	[25]	4 800				MALAYAL	SEBRAZAC	EAUX SUPERFICIELLES	WA153042
12	12043	EARL DE BELLOUP	12-92-015	[25]	5 500				CAYRAC	NAYRAC	PLAN DEAU	05WZ179930
12	12052	EARL DE LA COUTARIE	12-92-016	[30]	22 000				LA COUTARIE	CASTELNAU DE MANDAILLES	PLAN DEAU	1131049
12	12068	EARL LES COLOMBES HAUTES	12-92-020	[25]	19 000				LES COLOMBES	SAINTE COME D'OLT	PLAN DEAU	WA0933311
12	12121	GABC DEL ROC	12-92-026	[15]	6 000				LE ROC	CASTELNAU DE MANDAILLES	PLAN DEAU	WA103A032
12	12119	GABC LRYANG DU MAS	12-92-022	[30]	12 000				LE MAS	NAYRAC	PLAN DEAU	07WZ052959
12	12143	GABC VIGUER CONSTANIE	12-92-021	[35]	15 000				LE PRAT DEL MAS	GOLINHAC	PLAN DEAU	WA072A063
12	12154	GROS GAUTHIER	12-92-034	[25]	5 000				LE PRAT DEL MAS	NAYRAC	PLAN DEAU	M49

Lot dom amont

12	12131	GABEC DUC CASTELLET	12-175-119	20	3 000					LE PESQUIER	GOLINHAC	PLAN D'EAU	M	01mg70089
15	15046	GABEC DU FURCH FRANC	15-175-022		0					LE PUSCH FRANC	JUNHAC	PLAN D'EAU		
12	12104	GABEC DU ROSEIER BLANC	12-175-041	30	30 000					LES ALBRES	GALGAN	PLAN D'EAU	F	WA0935529
15	15030	GABEC ELVAYE BONNET	15-175-038	30	5 000					PRES PETITS	LABESSERETTE	PLAN D'EAU	F	
15	15030	GABEC ELVAYE BONNET	15-175-037	30	8 000					PRE GRAND	LABESSERETTE	PLAN D'EAU	F	
15	15033	GABEC LAVIGNE	15-175-023		20 000				3 000	BOUSCAL	SENZERGLUES	PLAN D'EAU	M	E001Z097887
15	15035	GABEC LAVIGNE	15-175-024		13 000				2 000	LE ROUYSSOU	SANSAC VENAZES	PLAN D'EAU	M	
15	15035	GABEC LHERITIER DELCAMP	15-175-007	90	8 000					COLS	MARCOLES	PLAN D'EAU	F	2386
15	15037	GABEC MONTEABVAL	15-175-027	45	20 000					LACAZE	LACAPELLE DEL PRAIRSE	PLAN D'EAU	F	E013179128
12	12156	LABARTHIE JACOUES	12-175-126	30	20 000						POSSAC	PLAN D'EAU	F	WA0234343
12	12157	LABORIE JEAN-MARIE	12-175-127	160	5 000					LE GUIER	SANT SANTI	PLAN D'EAU	F	WA0681175_Bonbon
12	12138	LAC COLLECTE DE LA MOLLE	12-175-128	40	37 000					LA BORD DE BRUNEL	ALMONY LES JONES	PLAN D'EAU	F	WA0103086
15	15062	LOUBREB LAURENT	15-175-025	40	15 000					PATAU	NOUILLAC	PLAN D'EAU	F	WA0121527
15	15062	LOUBREB LAURENT	15-175-026	30	4 000					PRES PETITS	LABESSERETTE	PLAN D'EAU	F	E012170941
15	15066	PIGNARD OUVIER	15-175-009		10 000					LA TRULLIERE	MOUJOU	PLAN D'EAU	F	
12	12188	SALLES SERGE	12-175-141	25	6 000						ALBRES	PLAN D'EAU	F	23004
15	15070	SERREYS BRUNO	15-175-031	35	10 000					LASSRO	LABESSERETTE	PLAN D'EAU	F	WA077A031
15	15073	SOUQUERES JEAN-CLAUDE	15-175-033	25	2 000					LAVESSIERE	LABESSERETTE	PLAN D'EAU	M	B022R47241
12	12100	TOUTET YVES	12-175-142	20	1 500						ENTRAYGUS SUR TRYVIERE	PLAN D'EAU	M	E03217255
12	12194	TREZIERES JEAN-PIERRE	12-175-144	45	40 000						MARTEL	PLAN D'EAU	F	R104461
12	12197	VERSEB ONETTE	12-175-148	30	10 000					CARBONIES	SANT FELIX DE LUNEL	PLAN D'EAU	F	WA023A334
46	46111	EARL DU SAC DE COMTE	46-175-002	40	5 000					LACADIE	CALAC	PLAN D'EAU DECONNECTE	F	WA0123354
46	46184	HENRY PATRICE	46-175-099	40	4 000					ETANG DE LA MADDELINE	PAYCELLES	PLAN D'EAU DECONNECTE	M	WA012A194

DPT	CODE DU	NOM	ID PRELEVEMENT	IBENT (cap.S)	V. DEM. ESTE 2016	V. DEM. REAM. PRE 2016	V. DEM. ANTWERK 2016	V. DEM. DRI PR 2016	LIB-DIT PR	COMMUNE PA	TYPE PRELEVEMENT	NUMERO MOBILE
47	47024	BENIER MICHEL	47-93-461	20	11 862	2 480	2 480		LOCHE	MONTPEZAT	Eaux SOUTERRAINES	F
47	47024	BENIER MICHEL	47-93-462	20	12 000		2 480		LACHE	MONTPEZAT	Eaux SOUTERRAINES	F
47	47045	CARLES CHRISTIAN	47-93-461	30	8 750			8 000	PRÉS DE LACAOUE	SAINTE-GEORGES	Eaux SOUTERRAINES	F
47	47092	EARL BROPESSCA	47-93-112	20	730				PRÉS DE LACAOUE	SAINTE-GEORGES	Eaux SOUTERRAINES	F
47	47124	EARL DE GUILLOINET	47-93-150	40	20 000				VIGRE DE LAIRSE	MONTPEZAT	Eaux SOUTERRAINES	F
47	47141	EARL DE LOCHE	47-93-174	3	0				LUSSAC	SAINTE-SANDOR	Eaux SOUTERRAINES	F
47	47141	EARL DE LOCHE	47-93-173	30	2 800				CAMP DE SOURBE	MONTPEZAT	Eaux SOUTERRAINES	M
47	47141	EARL DE LOCHE	47-93-175	30	9 800				LOCHE	MONTPEZAT	Eaux SOUTERRAINES	F
47	47141	EARL DE LOCHE	47-93-176	23	18 280				LOCHE	MONTPEZAT	Eaux SOUTERRAINES	F
47	47220	EARL PECH LANDIER	47-93-277	6	20 500	7 200			GRAND PVE	MONTPEZAT	Eaux SOUTERRAINES	F
47	47223	EARL PEPIERNERS MARTINET	47-93-279	40	18 000				PRÉS DE LACAOUE	SAINTE-GEORGES	Eaux SOUTERRAINES	F
47	47226	EARL POUSSOU	47-93-392	25	10 000		4 000		BAREYROT	SAINTE-GEORGES	Eaux SOUTERRAINES	F
47	47226	EARL POUSSOU	47-93-393	25	10 000		5 000		ALIEZT-CAZENUVE	SAINTE-GEORGES	Eaux SOUTERRAINES	F
47	47226	EARL POUSSOU	47-93-394	25	15 000		5 000		ALIEZT-CAZENUVE	SAINTE-GEORGES	Eaux SOUTERRAINES	F
47	47238	PEBRASSE ALAIN	47-93-289	50	8 000				SAUVAGE	MONTPEZAT	Eaux SOUTERRAINES	M
47	47245	GASE DU GABRIEL B.	47-93-385	5	9 000				RYBRETT	MONTPEZAT	Eaux SOUTERRAINES	F
47	47280	GURLAUME DORNORQUE	47-93-467	20	4 000				LADOUX	SAINTE-GEORGES	Eaux SOUTERRAINES	F
47	47290	LACOMBE VINCENT	47-93-334	6	3 500				PALET	SAINTE-GEORGES	Eaux SOUTERRAINES	F
47	47290	LACOMBE VINCENT	47-93-335	8	4 700				RUPPEAU	SAINTE-GEORGES	Eaux SOUTERRAINES	F
47	47312	MAS VINCENT	47-93-298	15	2 800				GRANDES PIEGES	SAINTE-GEORGES	Eaux SOUTERRAINES	F
47	47312	MAS VINCENT	47-93-329	20	9 800				CHAYSELT OUBST	SAINTE-SANDOR	Eaux SOUTERRAINES	F
47	47312	MAS VINCENT	47-93-330	20	9 800				SAINTE-SANDOR	SAINTE-SANDOR	Eaux SOUTERRAINES	F
47	47312	MAS VINCENT	47-93-331	20	12 600				PRÉS DE GANAILLE	SAINTE-SANDOR	Eaux SOUTERRAINES	F
47	47316	MAZZOCO ALAIN	47-93-357	15	4 000				BIDRONNES	TEMPEL-SUR-LOT	Eaux SOUTERRAINES	F
47	47322	SALANI JACQUES	47-93-405	30	17 500				ROCHE	ALIEZT-CAZENUVE	Eaux SOUTERRAINES	F
47	47374	SCEA DU SOUS BOIS	47-93-444	134	14 000				LACAZE	MONTPEZAT	Eaux SOUTERRAINES	F
47	47374	SCEA DU SOUS BOIS	47-93-445	134	14 000				SAUVAGE	MONTPEZAT	Eaux SOUTERRAINES	F
47	47374	SCEA DU SOUS BOIS	47-93-446	134	14 000				ESTOUQUERNE	MONTPEZAT	Eaux SOUTERRAINES	F
47	47374	SCEA DU SOUS BOIS	47-93-447	134	14 000				PIÈCE BARRE	MONTPEZAT	Eaux SOUTERRAINES	F
47	47374	SCEA DU SOUS BOIS	47-93-448	134	14 000				CHOUZAC	MONTPEZAT	Eaux SOUTERRAINES	F
46	46245	SOCIÉTÉ BCC	46-93-101	5,5	12 000				SOULIAC	FLORESSAS	Eaux SOUTERRAINES	F
47	47001	AGNIC LOEL	47-93-002	30	0				BOURBAN	BOURBAN	Eaux SUPERFICIELLES	M
47	47001	AGNIC LOEL	47-93-003	30	6 800	800			LA TOURASSE	BOURBAN	Eaux SUPERFICIELLES	M
47	47002	ALBERTINI THIERRY	47-93-004	30	18 450				BOURDEUILLE	VILLENEUVE-SUR-LOT	Eaux SUPERFICIELLES	F
47	47004	AMADIO ALAIN	47-93-005	35	19 600				SARAZAY	VILLENEUVE-SUR-LOT	Eaux SUPERFICIELLES	F
47	47005	AMBROUD CHARLES	47-93-006	10	1 370				LE METOE	CLAIRAC	Eaux SUPERFICIELLES	F
47	47006	ANCHER MICHAEL	47-93-007	20	400				PRÉS DE VILLE	BIAS	Eaux SUPERFICIELLES	F
46	46007	ASA AUGILLON GALAFANT LAGARRÈRE	46-93-002	50	6 800				GRAMAT	CASTELMOREN-SUR-LOT	Eaux SUPERFICIELLES	F
46	46009	ASA PANGÈANS JULIAC ET DE LA VALLÉE DU LÉSSOURGUES	46-93-004	80	490 000	300 000			SAINTE RADÉGONDE	PITV LÉVERDRE	Eaux SUPERFICIELLES	P
46	46012	ASA DÉRIGATION DE MATURLE	46-93-005	300	197 000				MALAYRUES PASSES	ANGLAIS JULIAC	Eaux SUPERFICIELLES	P
46	46014	ASA DE BEYNE	46-93-006	30	29 000			30 000	PONTALBA	CASTELFRANC	Eaux SUPERFICIELLES	F
47	47008	ASA DE CASSENEUIL STE LIVRADE	47-93-500	565	480 000			50 000	LE MOULINA	DOULELLE	Eaux SUPERFICIELLES	F
47	47008	ASA DE CASSENEUIL STE LIVRADE	47-93-509	768	538 800				LA CATHEMIE	BIAS	Eaux SUPERFICIELLES	F
47	47008	ASA DE CASSENEUIL STE LIVRADE	47-93-507	750	657 000				MALFRITUS	LEDAT	Eaux SUPERFICIELLES	F
47	47008	ASA DE CASSENEUIL STE LIVRADE	47-93-548	1083	794 000			500 000	LAVÈZE	SAINTE-LIVRADE-SUR-LOT	Eaux SUPERFICIELLES	F
47	47010	ASA DE CONDEZANQUES	47-93-017	730	490 000			50 000	LE COLOMBIER	TEMPEL-SUR-LOT	Eaux SUPERFICIELLES	F
47	47010	ASA DE CONDEZANQUES	47-93-551	730	333 200			50 000	RELLYBIE	CASSENEUIL	Eaux SUPERFICIELLES	F
47	47010	ASA DE LA BASSE VALLÉE DU LOT	47-93-555	730	269 500			30 000	COUBRAC	VILLENEUVE-SUR-LOT	Eaux SUPERFICIELLES	F
47	47010	ASA DE LA BASSE VALLÉE DU LOT	47-93-553	808 500	490 000			30 000	LA GOURNICE	LARITTE-SUR-LOT	Eaux SUPERFICIELLES	F
47	47010	ASA DE LA BASSE VALLÉE DU LOT	47-93-554	808 500	490 000			30 000	MARIT	CLAIRAC	Eaux SUPERFICIELLES	F
47	47010	ASA DE LA BASSE VALLÉE DU LOT	47-93-552	4080	1 372 000	300 000		100 000	LE PETIT	BOURBAN	Eaux SUPERFICIELLES	F
47	47010	ASA DE LA BASSE VALLÉE DU LOT	47-93-557	300	240 000				PINEL-HAUTERIVE	CASTELMOREN-SUR-LOT	Eaux SUPERFICIELLES	F
47	47010	ASA DE LA BASSE VALLÉE DU LOT	47-93-559	690 000	490 000			100 000	HAUTERIVE	CASTELMOREN-SUR-LOT	Eaux SUPERFICIELLES	F
47	47010	ASA DE ST ETIENNE HAUTERIVE	47-93-560	630	490 000				CHAUVS	SAINTE-VITTE	Eaux SUPERFICIELLES	F
47	47010	ASA DE VILLENEUVE NORD	47-93-561	1600	2 156 000	100 000			ROGOUILLERES	SAINTE-VITTE	Eaux SUPERFICIELLES	F
46	46018	ASA DES GRAVES ET MBLERY	46-93-007	45	11 000				CAMBROU	SAINT-SYLVESTRE-SUR-LOT	Eaux SUPERFICIELLES	F
47	47010	ASA DU MOTYEN LOT	47-93-565	500	490 000			30 000	LA RIVE	TRÉNELLS	Eaux SUPERFICIELLES	F
47	47010	ASA DU MOTYEN LOT	47-93-564	2000	1 372 000			50 000	CAVALLE	TRÉNELLS	Eaux SUPERFICIELLES	F
47	47010	ASA DU MOTYEN LOT	47-93-566	5100	1 764 000				RICOUILLERES	SAINTE-VITTE-SUR-LOT	Eaux SUPERFICIELLES	F

Lot dom aval

46	46020	ASA DU PLATAI DE SERENAC	46-93-006	1100	885 000								ORGETEL	MADROIX	EAUX SUPERFICIELLES	F	
47	46021	ASA DU POMPIDOU	46-93-009	70	137 500								POMPIDOU	SOTURAC	EAUX SUPERFICIELLES	F	
48	47911	ASA LOT ET BOUTOUYSSOU	47-93-506	409	295 000								VIGNALS - STATION L3	PENNE-VAIGEVANS	EAUX SUPERFICIELLES	F	
49	47911	ASA LOT ET BOUTOUYSSOU	47-93-507	1200	1 475 000							BELLEGARDE - STATION L1	TREMONS	EAUX SUPERFICIELLES	F		
46	46025	ASL RIVIERE DU PAYRAT ET DE CAVANIES	46-93-012	60	0							LA BOUQUETTE	CARORS	EAUX SUPERFICIELLES	F		
46	46025	ASL RIVIERE DU PAYRAT ET DE CAVANIES	46-93-011	30	9 800							LA BOUQUETTE	CARORS	EAUX SUPERFICIELLES	F		
46	46025	ASL RIVIERE DU PAYRAT ET DE CAVANIES	46-93-010	30	19 800							ARTIS	CARORS	EAUX SUPERFICIELLES	F	49355	
46	46026	ANSCOUZON LE THEREAU	46-93-013	7	2 000							LACOMBE	VILLENEUVE-SUR-LOT	EAUX SUPERFICIELLES	F		
47	47912	AZE EMBONNANTES	47-93-051	30	1 900							BOSQUE	CAMBERNUI	EAUX SUPERFICIELLES	F	649	
47	47913	BAISE PIERRE	47-93-052	30	1 900							COLEBE	PONCRAVE	EAUX SUPERFICIELLES	F		
47	47916	BARROT HENRI	47-93-053	17	3 150						3 320	BEYREBRUNE	PONCRAVE	EAUX SUPERFICIELLES	F		
47	47918	BARREAU MICHEL	47-93-054	30	11 270							BOURDIEU-BLANC	VILLENEUVE-SUR-LOT	EAUX SUPERFICIELLES	F	203328	
47	47921	BASTANIEL LAURENT	47-93-055	80	6 125							MENAUD	SAINTE-ETIENNE-DE-POUGERES	EAUX SUPERFICIELLES	F	18780	
47	47922	BASTANIEL PASKAL	47-93-056	70	16 650							MENAUD	SAINTE-LIVIADE-SUR-LOT	EAUX SUPERFICIELLES	F		
47	47925	BERRIS SEBASTIANUS	47-93-060	20	2 740							POYS	SAINTE-ESTRE-DE-SUR-LOT	EAUX SUPERFICIELLES	F	917	
47	47927	BIASOTTO PATRICK	47-93-064	15	5 390							CHEMIN TERRIBLE	PONCRAVE	EAUX SUPERFICIELLES	F		
47	47927	BIASOTTO PATRICK	47-93-063	15	7 640							ARNAUTS	SAINTE-ETIENNE-DE-SUR-LOT	EAUX SUPERFICIELLES	F	2063635	
47	47927	BIASOTTO PATRICK	47-93-065	35	9 310							LALANDE	PONCRAVE	EAUX SUPERFICIELLES	F		
47	47929	BLANC NICOLE	47-93-069	35	19 800							AS CORDOIS	CAMBERNUI	EAUX SUPERFICIELLES	F	18567063871	
47	47983	BONNET JEAN-CLAUDE	47-93-081	20	680							CADARS	SAINTE-VITE	EAUX SUPERFICIELLES	F		
47	47987	BOTTEREA ANGELE	47-93-063	2,5	1 470							LASGAERNE	PUJOLS	EAUX SUPERFICIELLES	M		
47	47987	BOTTEREA ANGELE	47-93-064	2,5	1 470							GALLOU	PUJOLS	EAUX SUPERFICIELLES	M	MA00291421 NU004	
46	46035	BOURBET JOEL	46-93-016	50	14 700							LA TULIERE	SOTURAC	EAUX SUPERFICIELLES	M	932720	
46	46037	BOUQUET CORINNE	46-93-017	20	0							LES BRUGUES	BOULVE (LE)	EAUX SUPERFICIELLES	M		
46	46038	BOUYSIET JEAN-PAUL	46-93-018	25	1 100							PANTOU	CASTELRANC	EAUX SUPERFICIELLES	M	0111568	
47	47938	BOUYSSONNE JEAN-FERRAR	47-93-056	15	13 720							BOURGADE	BOURBAN	EAUX SUPERFICIELLES	F		
46	46040	BRANCHU CHARLES	46-93-019	12	2 920							LES CROUETS	TOUZAC	EAUX SUPERFICIELLES	F		
47	47936	BROCHET SYLVAIN	47-93-077	35	19 800							GROUSET	TREMONS	EAUX SUPERFICIELLES	F	467008	
46	46047	CASTAGNE BRIC	46-93-020	30	3 950							LA MARTELLE	BOULVE (LE)	EAUX SUPERFICIELLES	M	0192025287	
47	47951	CHALON SERGE	H-93-027	20	1 820						18 200	LA RIVE	LARITTE-SUR-LOT	EAUX SUPERFICIELLES	F		
47	47951	CHALON SERGE	47-93-068	20	11 790						2 400	GANOAT	LARITTE-SUR-LOT	EAUX SUPERFICIELLES	F		
47	47951	CHALON SERGE	47-93-070	25	13 720						3 000	PERROT	LARITTE-SUR-LOT	EAUX SUPERFICIELLES	F	WA141A008	
47	47951	CHALON SERGE	47-93-069	25	19 200						3 000	MARDON	LARITTE-SUR-LOT	EAUX SUPERFICIELLES	F	WA141A010	
47	47958	CHALON SERGE	47-93-026	64	24 050							MOLLIN A VENT	LARITTE-SUR-LOT	EAUX SUPERFICIELLES	F	WT125011743	
47	47958	CHALON SERGE	47-93-071	20	0						36 400	PORTNON	LARITTE-SUR-LOT	EAUX SUPERFICIELLES	F		
47	47956	CHAUVIN JEAN-FRANCOIS	47-93-077	30	0							PECHAGOU	PONCRAVE	EAUX SUPERFICIELLES	F		
47	47956	CHAUVIN JEAN-FRANCOIS	47-93-078	30	20 380							LA MAISON	PONCRAVE	EAUX SUPERFICIELLES	F		
46	46050	CHAUVIN JEAN-FRANCOIS	47-93-079	30	0 000						1 000	TULIERE	PONCRAVE	EAUX SUPERFICIELLES	F		
46	46050	CHIEGH ANDRE	46-93-023	11	8 820							TOURAC	PUY LEVRIQUE	EAUX SUPERFICIELLES	F	0071	
46	46051	COMBELLER CHRISTIAN	46-93-025	8	0							MAISON NEUVE	CARORS	EAUX SUPERFICIELLES	F		
46	46051	COMBELLER CHRISTIAN	46-93-026	8	0							LES TULIERES	CARORS	EAUX SUPERFICIELLES	M	WA0113568	
46	46051	COMBELLER CHRISTIAN	46-93-024	15	5 880							BOURDUYAP	GRANGES-SUR-LOT	EAUX SUPERFICIELLES	F	146894547	
47	47959	CONSTEYRONNETTE	47-93-081	20	6 660							LA BEAUCE	TEMPLE-SUR-LOT	EAUX SUPERFICIELLES	F	909	
47	47959	CONSTEYRONNETTE	47-93-080	15	0							ROUBY	TEMPLE-SUR-LOT	EAUX SUPERFICIELLES	F		
47	47963	CROZAT DENIS	47-93-083	35	20 090							SABONN	VILLENEUVE-SUR-LOT	EAUX SUPERFICIELLES	F		
46	46059	CROZAT DENIS	47-93-084	60	22 030							LA MESTRIE	VILLENEUVE-SUR-LOT	EAUX SUPERFICIELLES	F		
46	46060	CURT PIERRE	46-93-029	50	4 900							LES CONDOMNIES	PARNAAC	EAUX SUPERFICIELLES	F		
46	46060	CURT PIERRE	46-93-029	30	3 920							BALAT DE ROUX - CARORS	ALBAS	EAUX SUPERFICIELLES	F	46001007	
46	46061	DALIO DENISE	46-93-028	30	14 700							CARORS	ALBAS	EAUX SUPERFICIELLES	F	46001006	
47	47964	DAL MOLIN DAVID	47-93-070	30	2 940							LE CAPMAY	SOTURAC	EAUX SUPERFICIELLES	F	937198	
47	47964	DAL MOLIN DAVID	47-93-088	12	2 740						1 200	AU VIGNOUBLE	LARITTE-SUR-LOT	EAUX SUPERFICIELLES	F		
47	47964	DAL MOLIN DAVID	47-93-090	15	4 110						2 400	ST PHILIP-VIGNOBLE	LARITTE-SUR-LOT	EAUX SUPERFICIELLES	F		
47	47965	DAL MOLIN JEAN	47-93-087	30	2 940							LE CAMP DE LA HUTTE	LARITTE-SUR-LOT	EAUX SUPERFICIELLES	F		
47	47965	DAL MOLIN JEAN	47-93-086	20	19 600							PTOURET	BOURBAN	EAUX SUPERFICIELLES	F	87965	
47	47965	DAL MOLIN JEAN	47-93-085	40	19 600							PTOURET	BOURBAN	EAUX SUPERFICIELLES	F	6691	
47	47965	DAL MOLIN SEBASTIEN	47-93-036	30,0	3 920						20 000	LES PILONS	PORT-SAINTE-MARIE	EAUX SUPERFICIELLES	F	6692	
47	47972	DEBRANDBERRE ALAIN	H-93-043	20								BARBAT	SAINTE-SARDOS	EAUX SUPERFICIELLES	M		
47	47975	DELPAT JEAN BERNARD	47-93-161	75	49 000							STURAC	SAINTE-VITE	EAUX SUPERFICIELLES	M	718	
47	47976	DELSIC BERNARD	47-93-095	30	8 575							CLARET	CAMBERNUI	EAUX SUPERFICIELLES	F	80325	
47	47976	DELSIC BERNARD	47-93-096	20	680						300	COLOMBIE SUD	CAMBERNUI	EAUX SUPERFICIELLES	F	80325	
47	47978	DESBLAT DANIEL	47-93-098	40	0							COLOMBIE SUD	CAMBERNUI	EAUX SUPERFICIELLES	F	80325	
47	47979	DESTRAT BERNARD	47-93-099	2	700							PARORS	CAMBERNUI	EAUX SUPERFICIELLES	F		
46	46071	DEVIS ERIC	46-93-031	20	0							LA METRANDE	SAINTE-ESTRE-DE-SUR-LOT	EAUX SUPERFICIELLES	M	0111093	
46	46071	DEVIS ERIC	46-93-032	20	0							KOUBY	CALAMANE	EAUX SUPERFICIELLES	M	0111093	
47	47982	DUCROS FREDERIC	47-93-149	20	5 880						800	REGNAC	SAINTE-LIVIADE-SUR-LOT	EAUX SUPERFICIELLES	F	DU935ARAD2110754	

47	47083	DREYFUS JULIE	47431-01	20	0				PEYKOMOTER	FONGRAVE	Eaux Superficiales	F	
47	47083	DEYRAUD JULIE	47431-02	30	8 250				FECHARCOU	FONGRAVE	Eaux Superficiales	F	
47	47102	DOS ROBERT	47432-05	30	800	33 000			RABIER	SAINTE-LIVRADE-SUR-LOT	Eaux Superficiales	F	2091279
47	47086	EARL 2000	47434-06	15	1 960				GRAND CAISSINAT	CLAIRAC	Eaux Superficiales	F	11133
47	47087	EARL SA M	47435-07	40	57 850				LIMOSIN	BOURBAN	Eaux Superficiales	F	2060200225220
47	47088	EARL ALEXIS	47431-10	16	14 700				LA COUCE	VILLENEUVE-SUR-LOT	Eaux Superficiales	F	2074466
47	47093	EARL BLANC	47434-06	30	11 700				CHALAN	CASTELMORON-SUR-LOT	Eaux Superficiales	F	99851
47	47093	EARL BLANC	47434-07	25	16 660			1 000	MUSQUET	CASTELMORON-SUR-LOT	Eaux Superficiales	F	94957
47	47093	EARL BLANC	47434-08	20	20 400			1 600	PEGAL	CASTELMORON-SUR-LOT	Eaux Superficiales	M	
47	47095	EARL CHASANT LE BOURGNE	47434-14	40	5 880				CHAMP DUTAL	FONGRAVE	Eaux Superficiales	F	
47	47095	EARL CHASSANT LE BOURGNE	47435-15	25	3 860				PEULCADE	FONGRAVE	Eaux Superficiales	F	
47	47095	EARL CHASSANT LE BOURGNE	47435-16	20	7 840				PAVOLS	BIAS	Eaux Superficiales	F	
47	47096	EARL CHARTEAU PAVOLS	47435-17	5	290				GALFFRAN	BIAS	Eaux Superficiales	M	
47	47096	EARL CHARTEAU PAVOLS	47434-115	40	6 860				PAVOLS	BIAS	Eaux Superficiales	M	
46	46079	EARL D'ARQUES	46434-005	30	3 330				GALFFRAN	PAVOLS	Eaux Superficiales	F	
46	46080	EARL DE BAQUE	46434-006	66	49 800				BOJOULET	TOUZAC	Eaux Superficiales	F	E0122006459
47	47098	EARL DE BARDIT	47434-114	30	0				BOJOULET	TEMPLE-SUR-LOT	Eaux Superficiales	F	
47	47098	EARL DE BARDIT	47434-115	25	13 720				BAKDET BAS	TEMPLE-SUR-LOT	Eaux Superficiales	F	
47	47098	EARL DE BARDILLON	47434-116	25	39 200				BAURILLON	SAINTE-ETIENNE-DE-POUGERES	Eaux Superficiales	F	E0100262649
47	47242	EARL DE BERNAUDI	47434-292	25	17 150				BERNAUDELLOU	SAINTSARDOS	Eaux Superficiales	F	206259
47	47242	EARL DE BERNAUDI	47432-291	20	17 150				BOUYRONA BERNARDILLOU / MONTAZET	SAINTSARDOS / GRANDES SUR LOT	Eaux Superficiales	M	204920
47	47102	EARL DE BEZOT	47434-117	12	63 700				BAURILLON	SAINTE-ETIENNE-DE-POUGERES	Eaux Superficiales	F	47210017
47	47105	EARL DE BORDE MEGRE	47434-120	20	14 700				BORDE MEGRE	SAINTE-ETIENNE-DE-POUGERES	Eaux Superficiales	F	
47	47106	EARL DE BOUTRON	47434-121	40	11 760	23 000			LA BURE	AUGILLON	Eaux Superficiales	F	026
47	47107	EARL DE BRUSTYS	47434-122	20	16 660				FRANCS DE LOUIS	AUGILLON	Eaux Superficiales	F	E0600994
47	47108	EARL DE CABANNES	47434-124	25	2 350				BACHAN	BOURBAN	Eaux Superficiales	M	
47	47108	EARL DE CABANNES	47434-125	25	2 740				LALANDE	BOURBAN	Eaux Superficiales	M	E0600994
47	47108	EARL DE CABANNES	47434-127	25	4 110			900	CABANNES	BOURBAN	Eaux Superficiales	M	E0600994
47	47108	EARL DE CABANNES	47434-128	25	5 480			2 000	LOUIS PLANTES	BOURBAN	Eaux Superficiales	M	E0600994
47	47108	EARL DE CABANNES	47434-129	20	29 800			3 000	CANTELAUSETTE	BOURBAN	Eaux Superficiales	F	E0600995
47	47110	EARL DE CABANNES	47434-132	30	16 660				LE PIET	CASTELMORON-SUR-LOT	Eaux Superficiales	M	IRTR02090795
47	47111	EARL DE CAP DE MAIL	47434-139	25	3 770				LOCHE	MONTAZET	Eaux Superficiales	M	
47	47206	EARL DE CAVAILLE	47434-348	20	8 230				CANVILLE	TEMPLE-SUR-LOT	Eaux Superficiales	F	
47	47112	EARL DE CHARLYNE	47434-131	20	3 330		2 700		LASPLACES	ALLEZ-ET-CAZNEUVE	Eaux Superficiales	F	W40011649
47	47113	EARL DE COSTAS	47434-136	40	19 000			2 400	COSTAS	LEZAY	Eaux Superficiales	F	706921-13
47	47114	EARL DE COULEY	47434-137	30	8 230				LE RAY	MONTAZAT	Eaux Superficiales	M	
47	47115	EARL DE COURBAU	47434-138	30	8 230				LESPANE	BOURBAN	Eaux Superficiales	M	98705
47	47115	EARL DE COURBAU	47434-139	30	8 230				LESPANE	BOURBAN	Eaux Superficiales	M	98742
47	47297	EARL DE COURMAU	47434-140	8	7 860				KOUBY	TEMPLE-SUR-LOT	Eaux Superficiales	F	058133 0623636
47	47116	EARL DE DONKETTE	47434-144	20	5 480				LAPAILLOLE	MONTAZAT	Eaux Superficiales	M	W433408
47	47131	EARL DE FEUILLADE	47434-145	15	0				RANBE	FONGRAVE	Eaux Superficiales	M	
47	47121	EARL DE FEUILLADE	47434-147	20	0				ROGNIE	FONGRAVE	Eaux Superficiales	F	
47	47121	EARL DE FEUILLADE	47434-148	25	16 660				COLOMBIE	FONGRAVE DE FOIGERES	Eaux Superficiales	F	
47	47121	EARL DE FEUILLADE	47434-149	25	19 400				CHAMP DUTAL	CASTELMORON-SUR-LOT	Eaux Superficiales	F	1186
47	47121	EARL DE FEUILLADE	47434-148	25	19 400				CALLLOU	FONGRAVE	Eaux Superficiales	F	1189
47	46804	EARL DE GALLY	46434-089	6		20 000			GALLY	ALLEZ-ET-CAZNEUVE	Eaux Superficiales	M	
47	47132	EARL DE GENDRIN	46434-039	35	1 800				COMBES	TOUZAC	Eaux Superficiales	M	
47	47128	EARL DE LA BELLAYQUE	46434-038	35	3 320				CACH	TOUZAC	Eaux Superficiales	M	
47	47128	EARL DE LA BELLAYQUE	47434-151	20	5 000				LES GENDRS	SAINTE-ETIENNE-DE-POUGERES	Eaux Superficiales	F	
47	47129	EARL DE LA CHAUBARDE	47434-152	12	11 760		10 000		LA RIVE HAUTE	SAINTE-ETIENNE-DE-POUGERES	Eaux Superficiales	F	
47	47129	EARL DE LA CHAUBARDE	47434-153	12	16 660				MAINBET	GRANDES-SUR-LOT	Eaux Superficiales	F	150574
47	47129	EARL DE LA CHAUBARDE	47434-154	12	16 660				MAINBET	GRANDES-SUR-LOT	Eaux Superficiales	F	2010357
47	47129	EARL DE LA CHAUBARDE	46434-094	30		30 000			PONT DE FERRET	SAINTE-ETIENNE-DE-POUGERES	Eaux Superficiales	M	
47	47131	EARL DE LA FOURIERE	47434-155	35	8 600				PEYROLLE	SAINTE-LIVRADE-SUR-LOT	Eaux Superficiales	F	2020515
47	47131	EARL DE LA FOURIERE	47434-156	35	9 800			1 930	SEPT FONDS	SAINTE-LIVRADE-SUR-LOT	Eaux Superficiales	F	2040181
47	47132	EARL DE LA RAZE	47434-158	35	5 500				LE BALAT DEL MEY	GRANDES-SUR-LOT	Eaux Superficiales	M	2044335
47	47132	EARL DE LA RAZE	47434-157	35	5 800				GOUNDAU	TEMPLE-SUR-LOT	Eaux Superficiales	F	
47	47132	EARL DE LA RAZE	47434-159	35	18 480				LA RAZE	GRANDES-SUR-LOT	Eaux Superficiales	F	98817
46	46087	EARL DE LA TRELLE	46434-041	40	9 800				LANNES	GRANDES-SUR-LOT	Eaux Superficiales	F	D0942646433
47	47135	EARL DE LABARDE	47434-160	80	39 200				LE GRAVIER	GRANDES-SUR-LOT	Eaux Superficiales	M	
47	47137	EARL DE LAVEGONS	47434-162	35	0				LAMOTTE	DOUEILLE	Eaux Superficiales	M	0131511
47	47137	EARL DE LAVEGONS	47434-163	40	29 400			3 000	LANNES	POMEIL	Eaux Superficiales	F	64629
47	47138	EARL DE LEFY-CALADE	47434-164	40	12 740				RECOILIBES	FENNE-PAGONNAIS	Eaux Superficiales	M	W4003173
47	47138	EARL DE LEFY-CALADE	47434-164	40	12 740				LES ESTRIPAUX	BOURBAN	Eaux Superficiales	M	

Lot dom aval

47	47131	EARL DE LEPYVALADE	4749-165	69	16 965					LES BETHPAX	BOURBAN	Eaux SUPERFICIELLES	F	W4993246
47	47132	EARL DE LEPYVALADE	4749-166	59	17 640					CARBET	BOURBAN	Eaux SUPERFICIELLES	F	Z63697
47	47140	EARL DE LIBRETTE	4749-171	39	6 860					LIBRETTE	BOURBAN	Eaux SUPERFICIELLES	F	
47	47140	EARL DE LIBRETTE	4749-169	59	19 000					EXTREPAUX	BOURBAN	Eaux SUPERFICIELLES	F	
47	47141	EARL DE LOCHIE	4749-170	40	22 540					BOURGADE	BOURBAN	Eaux SUPERFICIELLES	F	
47	47142	EARL DE LONGAGNE	4749-172	30	17 830		5 900			LA CHAISSE	TEMPE-SUR-LOT	Eaux SUPERFICIELLES	M	
47	47144	EARL DE MANIX	4749-177	25	17 640					LASLOTTES	SAINTE-YVETTE-SUR-LOT	Eaux SUPERFICIELLES	F	ARAD0117208
46	46992	EARL DE MARCELHAC	4649-180	25	3 620					BALERIE	FUJOLS	Eaux SUPERFICIELLES	F	
47	47147	EARL DE MIROU	4749-182	25	19 690					BOURETTE	DOUBLIE	Eaux SUPERFICIELLES	F	W4M41445
47	47148	EARL DE MONTBRAT	4749-184	18	1 170		150			JACQUET	VILLENNEVE-SUR-LOT	Eaux SUPERFICIELLES	M	
47	47148	EARL DE MONTBRAT	4749-182	20	5 480					MONTBRAT	AGULLON	Eaux SUPERFICIELLES	F	
47	47148	EARL DE MONTBRAT	4749-185	30	5 480					MONTBRAT	AGULLON	Eaux SUPERFICIELLES	F	
47	47148	EARL DE MONTBRAT	4749-183	40	13 720					MONTBRAT	AGULLON	Eaux SUPERFICIELLES	F	
47	47151	EARL DE PASTOUREL	4749-183	30	9 700		9 900			MONTBRAT	AGULLON	Eaux SUPERFICIELLES	F	
47	47152	EARL DE PECH DE CLAUZADE	4749-183	30	9 700					REYAU BAS	BIAS	Eaux SUPERFICIELLES	F	6646638
47	47266	EARL DE PLANES	4749-189	20	780					LA RIVE	SAINTE-CROIXES	Eaux SUPERFICIELLES	M	
47	47266	EARL DE PLANES	4749-189	15	980					LA TOURASS	BOURBAN	Eaux SUPERFICIELLES	M	
47	47155	EARL DE PLANES	4749-189	10	4 900					CHARNNES	BOURBAN	Eaux SUPERFICIELLES	M	
47	47155	EARL DE PLANES	4749-190	80	6 860					PLANES	BOURBAN	Eaux SUPERFICIELLES	F	
47	47266	EARL DE PLANES	4749-188	20	17 640			2 000		LABARETTE	BOURBAN	Eaux SUPERFICIELLES	F	
47	47158	EARL DE RIEUBET	4749-194	30	0					BURTHES	AGULLON	Eaux SUPERFICIELLES	F	
47	47158	EARL DE RIEUBET	4749-194	20	980					PYREHMARTIN	AGULLON	Eaux SUPERFICIELLES	F	967077
47	47158	EARL DE RIEUBET	4749-192	20	1 960					LAS PERROTES	AGULLON	Eaux SUPERFICIELLES	M	967021
47	47158	EARL DE RIEUBET	4749-196	20	4 110					ROUDET	AGULLON	Eaux SUPERFICIELLES	M	967034
47	47158	EARL DE RIEUBET	4749-195	30	6 860					RUBUBET	AGULLON	Eaux SUPERFICIELLES	M	967081
47	47159	EARL DE ROMANCE	4749-197	40	9 800					LABARTHE	AGULLON	Eaux SUPERFICIELLES	M	88383
47	47159	EARL DE ROMANCE	4749-198	35	11 760					LES GRAVIE	CLAIRAC	Eaux SUPERFICIELLES	F	
47	47161	EARL DE SALGNES	4749-202	25	9 800		2 400			MODRES	CLAIRAC	Eaux SUPERFICIELLES	F	
47	47161	EARL DE SALGNES	4749-203	25	19 070		2 400			LONGDEVILLE	SAINT-ETIENNE-DE-FOUDRES	Eaux SUPERFICIELLES	F	967416
47	47161	EARL DE SALGNES	4749-200	25	10 970					COLOMBRE	PONGRAVE	Eaux SUPERFICIELLES	F	14037373
47	47161	EARL DE SALGNES	4749-200	25	13 720		2 400			LONGDEVILLE	SAINT-ETIENNE-DE-FOUDRES	Eaux SUPERFICIELLES	F	967462
47	47161	EARL DE SALGNES	4749-201	25	14 700		1 950			LONGDEVILLE	SAINT-ETIENNE-DE-FOUDRES	Eaux SUPERFICIELLES	F	967434
47	47165	EARL DE TREILLE	4749-206	18	17 640					CARTERTS	AGULLON	Eaux SUPERFICIELLES	F	
47	47165	EARL DE TREILLE	4749-208	30	4 500		2 000			PELAGAT	AGULLON	Eaux SUPERFICIELLES	F	
47	47165	EARL DE TREILLE	4749-207	30	39 200					LES SABLES	AGULLON	Eaux SUPERFICIELLES	F	
47	47166	EARL DE VINZELLES	4749-211	32	0					RIEUBET	AGULLON	Eaux SUPERFICIELLES	F	
47	47166	EARL DE VINZELLES	4749-209	25	0					AU SUD	AGULLON	Eaux SUPERFICIELLES	F	2090753
47	47166	EARL DE VINZELLES	4749-210	30	0					VINZELLES	AGULLON	Eaux SUPERFICIELLES	F	968274
46	46101	EARL DES COMBES	4649-043	20	12 940					LES COMBES	TOUZAC	Eaux SUPERFICIELLES	F	
47	47169	EARL DES COTEAUX DE MARTINET	4749-047	30	14 700					GENOUILLACOU	PUJOLS	Eaux SUPERFICIELLES	F	
47	47169	EARL DES COTEAUX DE MARTINET	4749-048	50	14 700					LAPRAODIS	PUJOLS	Eaux SUPERFICIELLES	M	90WZP2781
47	47171	EARL DES DEUX BARTHES	4749-215	40	15 600		5 000			POZALLIER	LAITTE-SUR-LOT	Eaux SUPERFICIELLES	M	90WZP2781
47	47171	EARL DES DEUX BARTHES	4749-212	40	22 540		5 100			PRES DE BOURGADE	BOURBAN	Eaux SUPERFICIELLES	F	063
47	47171	EARL DES DEUX BARTHES	4749-213	40	22 540		5 100			BERGEGRE	LAITTE-SUR-LOT	Eaux SUPERFICIELLES	F	W4012358
47	47171	EARL DES DEUX BARTHES	4749-214	40	22 540		5 100			MARON	LAITTE-SUR-LOT	Eaux SUPERFICIELLES	F	W4012359
47	47171	EARL DES DEUX BARTHES	4749-216	40	22 540		5 100			PETITE BAKTIE	LAITTE-SUR-LOT	Eaux SUPERFICIELLES	F	063
47	47172	EARL COTEAUX DE HANASSAS	4749-585	20	9 000					GAULAND	SAINTE-LYVADE-SUR-LOT	Eaux SUPERFICIELLES	P	W4021451
47	47172	EARL DES GAZONNIERS DU LOT	4749-595	30	10 780		1 000			LA PALUDIE DES VERGERS	CASSENEUIL	Eaux SUPERFICIELLES	P	
47	47174	EARL DES MYOSOTES	4749-217	10	6 860					LALANNE	CLAIRAC	Eaux SUPERFICIELLES	M	231049
47	47175	EARL DES MIGNONNIES	4749-218	30	9 800					PEGAIL	CASTELMORON-SUR-LOT	Eaux SUPERFICIELLES	M	
47	47176	EARL DES PRUNEAUX	4749-219	20	20 580					PELAGAT	AGULLON	Eaux SUPERFICIELLES	F	
47	47177	EARL DES SABLES	4749-221	25	0					AGULLON	AGULLON	Eaux SUPERFICIELLES	F	
47	47177	EARL DES SABLES	4749-220	20	4 900					GUINCHETTE	AGULLON	Eaux SUPERFICIELLES	F	
47	47177	EARL DES SABLES	4749-222	25	5 800					LES SABLES	AGULLON	Eaux SUPERFICIELLES	F	
47	47177	EARL DES SABLES	4749-219	30	9 800					MADANEG	AGULLON	Eaux SUPERFICIELLES	F	
46	46103	EARL DES TREILLES	4649-091	30	6					VIDAC COMPATIE	PERCAUDRES	Eaux SUPERFICIELLES	M	01W628845
46	46106	EARL DES TREILLES	4649-092	28	10 780			5 000		LA COURQUE	CLAIRAC	Eaux SUPERFICIELLES	M	
47	47178	EARL DES TREILLES	4649-094	30	19 000					CHANTELLE	CLAIRAC	Eaux SUPERFICIELLES	F	W403B003
47	47179	EARL DU BERT	4749-224	20	10 780					BERT	TRENTELES	Eaux SUPERFICIELLES	F	1260665
47	47182	EARL DU CEDRE BLEU	4749-228	25	4 800		4 000			POMARDE	SAINTE-LYVADE-SUR-LOT	Eaux SUPERFICIELLES	F	
47	47182	EARL DU CEDRE BLEU	4749-227	25	16 600					POMARDE	SAINTE-LYVADE-SUR-LOT	Eaux SUPERFICIELLES	F	
47	47183	EARL DU CHAY	4749-229	100	6 860					GAZALLE	TEMBOLE-SUR-LOT	Eaux SUPERFICIELLES	F	6697016-0672033
47	47184	EARL DU CHIEN	4749-232	20	2 740					LALANDE BAS	CASTELMORON-SUR-LOT	Eaux SUPERFICIELLES	F	
47	47184	EARL DU CHIEN	4749-230	25	9 370					LALANDE HAUT	CASTELMORON-SUR-LOT	Eaux SUPERFICIELLES	F	
47	47184	EARL DU CHIEN	4749-233	25	14 290					NEODRES	CASTELMORON-SUR-LOT	Eaux SUPERFICIELLES	F	01W2004695
47	47184	EARL DU CHIEN	4749-231	25	19 000					NEODRES	CASTELMORON-SUR-LOT	Eaux SUPERFICIELLES	F	W2206761
47	47184	EARL DU CHIEN	4749-231	1000	13 720					CAZANODRES	BOURBAN	Eaux SUPERFICIELLES	F	W4024375
47	47184	EARL DU CHIEN	4749-231	40	24 300					BAULAC	BOURBAN	Eaux SUPERFICIELLES	F	0664668

46	46109	BARL DU LAC	46-03-248	60	14 700				LES BISMES	PIY L'EVROQUE	EAUX SUPERFICIELLES	P	146084774
46	46109	BARL DU LAC	46-03-248	60	44 100				TENDOU	FONGRAVE	EAUX SUPERFICIELLES	F	WA012037
47	47109	EARL DU FIN PARASOL	47-03-256	26	3 150	600			LANDE HAUT	CASTELMORON-SUR-LOT	EAUX SUPERFICIELLES	M	2141806
47	47189	EARL DU FIN PARASOL	47-03-257	25	5 400	1 000			SEMAZIN	CASTELMORON-SUR-LOT	EAUX SUPERFICIELLES	M	2141806
47	47189	EARL DU FIN PARASOL	47-03-257	25	7 600	1 000			TEMAZIN	CASTELMORON-SUR-LOT	EAUX SUPERFICIELLES	F	2044843
47	47189	EARL DU FIN PARASOL	47-03-256	30	14 400	3 000			BROGENAU	CASTELMORON-SUR-LOT	EAUX SUPERFICIELLES	F	985453
47	47189	EARL DU FIN PARASOL	47-03-256	35	24 010	7 000			FOURAILLON	CASTELMORON-SUR-LOT	EAUX SUPERFICIELLES	F	985459
47	47191	EARL DU PUIS DE SAINTONGE	47-03-244	0	0	0			ROUBILLON	CASTELMORON-SUR-LOT	EAUX SUPERFICIELLES	F	
47	47191	EARL DU PUIS DE SAINTONGE	47-03-244	0	0	0			GUILLAMOTTE	LAFARADE	EAUX SUPERFICIELLES	F	2095772
47	47191	EARL DU PUIS DE SAINTONGE	47-03-245	30	4 110	0			LE ROE	CASTELMORON-SUR-LOT	EAUX SUPERFICIELLES	F	2111167
47	47191	EARL DU PUIS DE SAINTONGE	47-03-245	15	6 840				BOSC	CASTELMORON-SUR-LOT	EAUX SUPERFICIELLES	F	2126539
47	47191	EARL DU PUIS DE SAINTONGE	47-03-245	60	8 200				BRIGET	CASTELMORON-SUR-LOT	EAUX SUPERFICIELLES	F	FR002746
47	47191	EARL DU PUIS DE SAINTONGE	47-03-241	12	14 700				LASSALLE	CASTELMORON-SUR-LOT	EAUX SUPERFICIELLES	F	
47	47191	EARL DU PUIS DE SAINTONGE	47-03-242	23	19 600				RIGE	CASTELMORON-SUR-LOT	EAUX SUPERFICIELLES	F	R1205402
47	47191	EARL DU PUIS DE SAINTONGE	47-03-240	8	68 600				ROUBILLON	CASTELMORON-SUR-LOT	EAUX SUPERFICIELLES	F	R141104
47	47191	EARL DU PUIS DE SAINTONGE	47-03-240	50	14 700				PECHAROU	PONGRAVE	EAUX SUPERFICIELLES	F	2005746
47	47192	EARL DU PUIS DE SAINTONGE	47-03-239	40	14 700	3 000			LES GENEVRES	DURAVEL	EAUX SUPERFICIELLES	F	200725
46	46209	EARL DU RAMET	46-03-204	65	46 570				LADHUB	MONYATRAL	EAUX SUPERFICIELLES	F	150872
47	47193	EARL DU RAMET	47-03-246	60	46 650				GARRIGUES	MONYATRAL	EAUX SUPERFICIELLES	F	WA111406194
47	47193	EARL DU RAMET	47-03-247	80	1 940	1 500			PRETT TALZINAT	LARITTE-SUR-LOT	EAUX SUPERFICIELLES	F	2063838
47	47194	EARL DU TALZINAT	47-03-250	30	2 940	3 600			TAUZNAT	LARITTE-SUR-LOT	EAUX SUPERFICIELLES	F	2147397
47	47194	EARL DU TALZINAT	47-03-249	50	3 190				BESSE BAT	LARITTE-SUR-LOT	EAUX SUPERFICIELLES	F	
47	47195	EARL ERIC SAUDEL	47-03-251	20	10 970				RODENSIVRE	LARITTE-SUR-LOT	EAUX SUPERFICIELLES	F	
47	47195	EARL ERIC SAUDEL	47-03-252	20	0	2 800			BASSAGU	PONGRAVE	EAUX SUPERFICIELLES	F	
47	47196	EARL FACCI FERME DE FRUILLADE	47-03-254	16	19 600				CHEMIN TERABLE	PONGRAVE	EAUX SUPERFICIELLES	F	
47	47196	EARL FACCI FERME DE FRUILLADE	47-03-253	28	19 600				BEZOUT	SAINTE-ETIENNE-BOULBERES	EAUX SUPERFICIELLES	M	MC98
47	47196	EARL FACCI FERME DE FRUILLADE	47-03-255	28	19 600				BEZOUT	SAINTE-ETIENNE-BOULBERES	EAUX SUPERFICIELLES	F	074725123
47	47085	EARL FERME LA CAMPILLERS	47-03-105	30	14 700				LACT ET SALABERT	LACPEDE	EAUX SUPERFICIELLES	M	
47	47085	EARL FERME LA CAMPILLERS	47-03-105	25	15 000				BEGOU	LACPEDE	EAUX SUPERFICIELLES	F	
46	46112	EARL HORTYSL	46-03-050	8	3 590				LES TULIERES	CARHOS	EAUX SUPERFICIELLES	F	47689W
46	46112	EARL HORTYSL	46-03-050	8	14 700				GUTBERT	SOTURAC	EAUX SUPERFICIELLES	F	WA0113290
46	46113	EARL ISABELLE RES-AUDAT	46-03-052	110	31 660				LA OIBERTIE	LAGARDELLE	EAUX SUPERFICIELLES	F	
46	46114	EARL LA BANIERE	46-03-065	40	960	450			LAS HOLLERES	MONPEZAT	EAUX SUPERFICIELLES	F	990841
47	47203	EARL LA BOULBERE	47-03-260	22	6 840				GOCGABET	LARITTE-SUR-LOT	EAUX SUPERFICIELLES	F	966972
47	47318	EARL LA FASANBERE DE GAGRABET	47-03-261	30	17 150	1 500			CHAMP D'ESSAC	TEMPES-SUR-LOT	EAUX SUPERFICIELLES	F	2330329
47	47318	EARL LA FASANBERE DE GAGRABET	47-03-261	30	14 700				LA NOUGAREDE	CASNEUIL	EAUX SUPERFICIELLES	F	519664240019
47	47207	EARL LAYOUR	47-03-265	30	10 780				SARNAIVE	BOIRNAT	EAUX SUPERFICIELLES	F	
47	47209	EARL LEDEUR	47-03-266	25	14 700				PRAT DE CAPEBAT	MONSIEUFRONCIOS	EAUX SUPERFICIELLES	F	
47	47216	EARL LES MONTS	47-03-269	20	2 940				PALE	LARITTE-SUR-LOT	EAUX SUPERFICIELLES	F	
47	47213	EARL LES LAUBERES ROBES	47-03-268	20	9 600				BOURDUCION	CASTELMORON-SUR-LOT	EAUX SUPERFICIELLES	F	
47	47213	EARL LES LAUBERES ROBES	47-03-267	30	17 150	3 600			LAFABAL	LARITTE-SUR-LOT	EAUX SUPERFICIELLES	F	
47	47215	EARL LES LAUBERES ROBES	47-03-270	15	4 110	3 000			PREZAPA	PERNNE-PATERNAIS	EAUX SUPERFICIELLES	F	
46	46121	EARL LOC CAPNAY	46-03-085	90	49 000				CAPNAY, GUBRETT, LA POMPIDOU	SOTURAC	EAUX SUPERFICIELLES	F	
47	47216	EARL MARTY	47-03-349	25	2 940				FUSTIE	PUDOLS	EAUX SUPERFICIELLES	M	IR74072015
47	47216	EARL MARTY	47-03-351	15	8 820				DOMIE	PUDOLS	EAUX SUPERFICIELLES	M	IR74072015
47	47216	EARL MARTY	47-03-350	30	14 700				CARRAS	BIOS	EAUX SUPERFICIELLES	M	IR74072015
47	47218	EARL PANCHEBI	47-03-273	20	9 600				LA TULIERE	BOIRNAN	EAUX SUPERFICIELLES	F	WA1916085
47	47218	EARL PANCHEBI	47-03-276	40	14 700	3 000			AUZIDE	BOIRNAN	EAUX SUPERFICIELLES	F	WA041328
47	47218	EARL PANCHEBI	47-03-275	35	19 600	1 000			GUEROUET	CLAIRAC	EAUX SUPERFICIELLES	F	WA1324004
47	47218	EARL PANCHEBI	47-03-274	30	29 800	2 000			GUEROUET	CLAMAC	EAUX SUPERFICIELLES	F	WA1244012
47	47218	EARL PANCHEBI	47-03-464	20	4 410				SHCY	SAINTE-GEORGES	EAUX SUPERFICIELLES	M	07
47	47222	EARL PEFFRIBES LAVAURE	47-03-278	40	8 620				LASHAUBES	SAINTE-VITE	EAUX SUPERFICIELLES	F	47328004
47	47231	EARL PEFFRIBES MARTINET	47-03-134	90	3 430				COUDRET	LARITTE-SUR-LOT	EAUX SUPERFICIELLES	F	
47	47231	EARL PEFFRIBES PHIBES	47-03-135	100	8 200				COUDRET	LARITTE-SUR-LOT	EAUX SUPERFICIELLES	F	
47	47231	EARL PEFFRIBES PHIBES	47-03-133	30	9 600				COUDRET	LARITTE-SUR-LOT	EAUX SUPERFICIELLES	F	
47	47231	EARL PEFFRIBES PHIBES	47-03-277	80	41 160				BAUSSENS	CASTELMORON-SUR-LOT	EAUX SUPERFICIELLES	F	
47	47231	EARL POTAGEBI DU LOT	47-03-280	40	6 840	1 000			BEZOUT	SAINTE-ETIENNE-BOULBERES	EAUX SUPERFICIELLES	F	
47	47225	EARL PRATS DE ROUX	47-03-281	20	960	2 000			LA BATSRE	LARITTE-SUR-LOT	EAUX SUPERFICIELLES	F	
47	47227	EARL PRATS DE ROUX	47-03-281	20	5 480	2 400			PRATS DE ROUX	LARITTE-SUR-LOT	EAUX SUPERFICIELLES	F	98929
47	47227	EARL PRATS DE ROUX	47-03-142	20	14 770	3 000			PRATS DE ROUX	LARITTE-SUR-LOT	EAUX SUPERFICIELLES	F	96991
47	47228	EARL SEPTFOUES	47-03-283	60	24 500	28 000			ROQUELAURE	SAINTE-LAURENCE-SUR-LOT	EAUX SUPERFICIELLES	F	22577312433728
46	46125	EARL SOULAYRES	46-03-108	50	14 700	6 200			FORTE VITRE - CAMP DE BOCHEROU	PARNAC	EAUX SUPERFICIELLES	M	
46	46125	EARL SOULAYRES	46-03-107	45	58 800	2 000			FORTE VITRE	PARNAC	EAUX SUPERFICIELLES	F	
47	47146	EARL VIRGONES DIENS	47-03-504	40	9 250				PERROUCHOU	SAINTE-VITE	EAUX SUPERFICIELLES	F	
47	47219	EARL Y71	47-03-508	20	10 780				ASTOR	BIAS	EAUX SUPERFICIELLES	F	98177

47	47229	EABL VP7	4793-284	40	10 780						158RION	TEMPEL-SUR-LOT	EALX SUPERFICHELLES	F	1010259
47	47229	EABL VP7	4793-507	25	13 720	5 000					LESQINS	TEMPEL-SUR-LOT	EALX SUPERFICHELLES	F	891317
47	47238	EVAIN MARC	4793-201	30	8 230						SEKRES	DOLMAYRAC	EALX SUPERFICHELLES	F	
46	46139	FERRASSE ALAIN	4793-288	0	0						LES TOURNES	GRANVES-SUR-LOT	EALX SUPERFICHELLES	F	4711108
47	47239	FREYROND JACQUES	4693-114	15	980						BROUSSE	FUMEL	EALX SUPERFICHELLES	F	044274
47	47240	FREYROND PATRICK	4793-290	10	4 900					2 000	BOYS	TRÉMONS	EALX SUPERFICHELLES	F	
46	46165	GAGC PAURCOLS	4793-291	40	7 660						AURIOLES	CALLAC	EALX SUPERFICHELLES	F	WB131264
47	47243	GAGC DE CANDOL	4693-065	30	5 860					2 000	RIVIÈRE DE LACLOUADE	FONDREVE	EALX SUPERFICHELLES	F	
46	46166	GAGC DE CANDOLE	4793-294	30	0						MERLE	LUZICH	EALX SUPERFICHELLES	F	
46	46166	GAGC DE CIRCOCOL	4693-111	30	0							FONDREVE	EALX SUPERFICHELLES	F	13734
47	47246	GAGC DE CIRIBEL	4793-299	30	8 860						SALONNEE	FONDREVE	EALX SUPERFICHELLES	M	
47	47246	GAGC DE CIRIBEL	4793-298	0	14 700					1 000	GRUBEL	FONDREVE	EALX SUPERFICHELLES	M	
47	47246	GAGC DE CIRIBEL	4793-298	34	16 660					5 000	FICHAROU	FONDREVE	EALX SUPERFICHELLES	F	120156
47	47246	GAGC DE CIRIBEL	4793-297	25	21 815					5 000	GRUBEL	FONDREVE	EALX SUPERFICHELLES	F	113267
47	47247	GAGC DE LA CHARVILLE	4793-303	30	0						LES CANVES DE BOUCAVYAT	LAPITTE-SUR-LOT	EALX SUPERFICHELLES	M	
47	47247	GAGC DE LA CHARVILLE	4793-301	30	13 720					3 000	LES GRANDS COURS	LAPITTE-SUR-LOT	EALX SUPERFICHELLES	M	
47	47247	GAGC DE LA CHARVILLE	4793-302	30	13 720					3 000	BOUCAVYAT	LAPITTE-SUR-LOT	EALX SUPERFICHELLES	M	
47	47247	GAGC DE LA CHARVILLE	4793-300	40	16 660					3 000	LES GRATES	LAPITTE-SUR-LOT	EALX SUPERFICHELLES	M	
47	47248	GAGC DE LA TOURASSE	4793-305	40	16 170					3 000	LATOURASSE	BOURBAN	EALX SUPERFICHELLES	F	24510
47	47248	GAGC DE LA TOURASSE	4793-304	40	19 110					5 000	TERREBOT	BOURBAN	EALX SUPERFICHELLES	F	29010
47	47258	GAGC DE LANOITTE	4793-306	80	44 100					4 000	LANOITTE	COMBEZAYOUES	EALX SUPERFICHELLES	F	2786
47	47252	GAGC DE LAOURCAL	4793-309	130	19 200					3 000	LAPORCAL	CASTELMORON-SUR-LOT	EALX SUPERFICHELLES	F	BN400061
46	46154	GAGC DE MEMBRY	4693-061	25	0						LES COMBALS	BOULVE (LE)	EALX SUPERFICHELLES	F	
47	47256	GAGC DE MAZARS	4793-311	30	24 500					7 000	RIVIÈRE DE MEMBRY	LUZICH	EALX SUPERFICHELLES	F	
47	47258	GAGC DE REU	4793-313	30	19 970					2 400	GURROT	CASTELLA	EALX SUPERFICHELLES	F	201161
46	46162	GAGC DES FLEURS	4693-067	15	3 430	12 000					SOURS	DOLMAYRAC	EALX SUPERFICHELLES	F	WA132970
46	46164	GAGC DU CERNE VIKT	4693-112	5	10						GUINAL	CAHORS	EALX SUPERFICHELLES	M	0321131
46	46165	GAGC DU CERNE VIKT	4693-070	30	4 900						TERSCOLS LES SOLES	FARGUES	EALX SUPERFICHELLES	M	WA13399
47	47262	GAGC DU PREH D'ARFELLE	4793-314	24	16 860					3 000	BORDE-ROULADR	LUZICH	EALX SUPERFICHELLES	M	
47	47265	GAGC LE PASSAGE DE LADRINAC	4793-317	30	17 120						LE PASSAGE	CASSIGNOL	EALX SUPERFICHELLES	M	
46	46178	GARRIGUES REMI	4693-072	40	19 400					8 400	LES SABRES	SAINT-GEORGES	EALX SUPERFICHELLES	F	BR100006837
46	46181	GAUSSINEL SERGE	4693-073	20	3 950						MIRANDOL	GREZELS	EALX SUPERFICHELLES	F	WA093984
46	46182	GAUSSINEL SERGE	4693-074	30	11 960						GRIMARD	ALBAS	EALX SUPERFICHELLES	F	VAP01089
46	46173	GAUSSINEL SERGE	4693-071	40	19 600						LES MEURES	POY LEVEQUE	EALX SUPERFICHELLES	M	WA044301
46	46182	GAUSSINEL SERGE	4693-110	20	1 960						ZONE D'ACTIVITES DE NIETMES	PRAVYSSAC	EALX SUPERFICHELLES	F	74899084
46	46182	GAUSSINEL SERGE	4693-075	20	2 940						LEBAL	LAGARDELLE	EALX SUPERFICHELLES	F	
47	47273	GAUSSINEL SERGE	4793-324	30	13 720						JEANBILLE	SAINTE-LYVADE-SUR-LOT	EALX SUPERFICHELLES	F	WA095844
47	47282	HOLLAR PHILIPPE	4793-322	10	4 900					5 000	LA CROIX BRUNE	BIAS	EALX SUPERFICHELLES	F	WT08016000 / WT0202310
47	47286	HOLLAR PHILIPPE	4793-328	20	10 780						BETANDE NOUVE	SAINTE-LYVADE-SUR-LOT	EALX SUPERFICHELLES	F	
47	47286	JEAN MARIE-TERESE	4793-339	15	2 940						LEGRANGE	FONDREVE	EALX SUPERFICHELLES	F	
47	47286	JEAN MARIE-TERESE	4793-330	15	7 640						CROIX DE MICHELLET	FONDREVE	EALX SUPERFICHELLES	F	
47	47289	JEAN SYLVE	4793-331	15	3 920						VERGNEAU	FONDREVE	EALX SUPERFICHELLES	F	
46	46185	JEAN SYLVE	4693-076	60	26 660						COURBAC	POY LEVEQUE	EALX SUPERFICHELLES	F	0131157
47	47287	JOKAT FREDERIC	4793-332	10	13 720						COURS	COURS	EALX SUPERFICHELLES	F	
46	46189	JOKAT FREDERIC	4793-323	4	980					350	TALVES	MONTREZAT	EALX SUPERFICHELLES	F	
47	47290	KEROMARD BELIN	4693-078	20	2 940						LES ROCHES	PRAVYSSAC	EALX SUPERFICHELLES	F	
47	47290	KEROMARD BELIN	4793-333	6	3 430						LAGARDE	SAINTE-VITE	EALX SUPERFICHELLES	M	
47	47291	LACOMBE VINCENT	4793-336	30	9 860						LACROQUE	SAINTE-VITE	EALX SUPERFICHELLES	F	
47	47291	LACOMBE VINCENT	4793-337	30	9 860						LACROQUE	SAINTE-VITE	EALX SUPERFICHELLES	F	
47	47293	LACOMBE VINCENT	4793-337	30	9 860						PREYET	TRENTELS	EALX SUPERFICHELLES	M	
46	46194	LACOMBE VINCENT	4793-327	25	3 920						PANTET	SAINTE-LYVADE-SUR-LOT	EALX SUPERFICHELLES	F	
47	47294	LANE PIERRE	4693-079	12	0						RIVIERE DE REIGNAC	BOISSERES	EALX SUPERFICHELLES	F	
47	47294	LANE PIERRE	4793-331	800	0						LA RIVE	PENNE-PATERNAS	EALX SUPERFICHELLES	F	JR130200
47	47294	LANE PIERRE	4793-338	9	4 110						LADUGU	SAINTE-VITE	EALX SUPERFICHELLES	F	CR0006
46	46196	LARROQUE BRASABTEN	4693-080	20	2 940						MANISSIERE	PRAVYSSAC	EALX SUPERFICHELLES	M	WA013194
47	47295	LARROQUE BRASABTEN	4793-339	40	20 980						CARRÉ BAS	VILLENEUVE-SUR-LOT	EALX SUPERFICHELLES	M	
47	47295	LARROQUE BRASABTEN	4793-340	120	14 400						LAGARDE BASSE	VILLENEUVE-SUR-LOT	EALX SUPERFICHELLES	M	
46	46201	LES RESTAURANTS DU COEUR	4693-081	30	2 450						CREMER DES JARDINS DU COEUR	CAHORS	EALX SUPERFICHELLES	F	WA016478
47	47298	LABOT FREDERIC	4793-341	25	13 720					3 000	PLANTIS DE BOURBAN	SAINTE-ETIENNE-DE-POURRES	EALX SUPERFICHELLES	F	WA011539
47	47300	LOPEZ CADENAS FRANCOISE	4793-342	22	0						COLOMBIER	FONDREVE	EALX SUPERFICHELLES	F	MR02131000
47	47300	LOPEZ CADENAS FRANCOISE	4793-343	25	0						FONDREVE	FONDREVE	EALX SUPERFICHELLES	F	
47	47301	LOREZATO ARMAND	4793-344	8	1 470						LONDOVILLE	CLAIRAC	EALX SUPERFICHELLES	F	WOLTMANN
47	47306	MAGRIN JEAN-MICHEL	4793-346	2	3 230					3 300	CASTELMORON-SUR-LOT	CASTELMORON-SUR-LOT	EALX SUPERFICHELLES	M	
47	47306	MAGRIN JEAN-MICHEL	4793-345	48	15 290						TERRÉS NÈGRES	CASTELMORON-SUR-LOT	EALX SUPERFICHELLES	F	
47	47309	MARCHESIN DELPHINE	4793-347	20	4 110						MITQUE	CLAIRAC	EALX SUPERFICHELLES	F	100000716

Lot dom aval

47	47369	SCEA DE MONREPOS	47-93-434	30	19 600				PONT DE LAVYRE	BOURRIAN	Eaux superficelles	F	WAO03207
46	47371	SCEA DES DOMAINES ROCHE	47-93-438	30	4 900			LA CROZE	DURAVEL	Eaux superficelles	M	SN1-5240	
47	47372	SCEA DU DOMAINE DE POUDREPE	47-93-439	30	14 700			BEZAT	LARTTS-SUR-LLOT	Eaux superficelles	F		
47	47373	SCEA DU DOMAINE DE POUDREPE	47-93-440	30	15 600			BORDE NEUVI	LARTTS-SUR-LLOT	Eaux superficelles	F		
47	47374	SCEA DU DOMAINE DE POUDREPE	47-93-441	30	24 600			FEUILLADE NORD	LARTTS-SUR-LLOT	Eaux superficelles	F		
47	47375	SCEA DU DOMAINE DE POUDREPE	47-93-442	30	24 600			VERSAILES	LARTTS-SUR-LLOT	Eaux superficelles	F		
47	47376	SCEA DU DOMAINE DE POUDREPE	47-93-443	90	64 400			LA CHAPELLE	BOURRIAN	Eaux superficelles	F		
47	47377	SCEA DU GABACH	47-93-444	60	49 000			GABACH	LARTTS-SUR-LLOT	Eaux superficelles	M	869310	
47	47378	SCEA DU PAYS	47-93-445	10	0			METABRIE NEUVE	AGUILLON	Eaux superficelles	M		
47	47379	SCEA DU VIGNOBLE	47-93-446	25	5 000			DANE PAR BOS	AGUILLON	Eaux superficelles	M	98790	
47	47380	SCEA DU VIGNOBLE	47-93-447	20	5 800			CAP VERET	BOURRIAN	Eaux superficelles	M	98792	
47	47381	SCEA DU VIGNOBLE	47-93-448	30	13 720			VIGNOBLE	BOURRIAN	Eaux superficelles	M	98793	
47	47382	SCEA LA SOLE	46-93-117	8,5	880			LA SOLE	LIEZEC	Eaux superficelles	M	98794	
47	47383	SCEA LES PARBIENS	47-93-116	40	42 000			PECAL	CASTELMAON-SUR-LLOT	Eaux superficelles	M		
47	47384	SCEA LES VERGRES DE BEL AIR	47-93-445	15	13 720			TREILLATS	SAINT-JEAN-DE-SUR-LLOT	Eaux superficelles	F	DN65	
47	47385	SCEA LES VERGRES DU COMPLET PRECCHIA	47-93-446	300	36 400			FELAGAT	AGUILLON	Eaux superficelles	F	3M09714	
47	47386	SCEA LES VERGRES DU COMPLET PRECCHIA	47-93-447	300	15 000			FELAGAT	AGUILLON	Eaux superficelles	F	1-35108-313	
47	47387	SCEA MIRABEN	47-93-430	27	14 200			LEMETICE BAS	AGUILLON	Eaux superficelles	F		
47	47388	SCEA PEPERES POZZER	46-93-100	60	59 600			COMBES	TOUZAC	Eaux superficelles	M		
47	47389	SCEA PEPERES POZZER	47-93-465	60	9 800	10 100		LIES ONDES	SAINTE-GEORGES	Eaux superficelles	F		
47	47390	SCEA PRIMALDY	47-93-466	25	4 900	6 000		LA LOSSE	SAINTE-GEORGES-SUR-LLOT	Eaux superficelles	F		
47	47391	SCEA PEPERES POZZER	47-93-475	28	1 900			PLANTE	MONTPEZAT	Eaux superficelles	F		
47	47392	SEVNE BUCHER GERARD	47-93-476	20	10 700			BRESSE	CASSENEUIL	Eaux superficelles	F	1XK632	
47	47393	SILVESTRE JEAN	47-93-477	28	16 600			BRESSE	BOURRIAN	Eaux superficelles	F	E8002776	
47	47394	SILVESTRE DANIEL	47-93-478	28	2 900			ROUSCAVAT	LARTTS-SUR-LLOT	Eaux superficelles	F	WAO10010	
47	47395	SILVESTRE DANIEL	47-93-479	40	8 200			ROUSCAVAT	LARTTS-SUR-LLOT	Eaux superficelles	F	2A149	
47	47396	SIMON JEAN-BERRE	47-93-480	18	9 700			SEPTONDES	SAINTE-GEORGES-SUR-LLOT	Eaux superficelles	F	DN 65 Z0034	
46	46349	SOURJAC CHANTAL	46-93-105	60	0			LOUPAC	POT LEVEQUE	Eaux superficelles	F		
46	46350	SOURJAC CHANTAL	46-93-103	100	4 900			LA RIVE ET LA CROZE	DURAVEL	Eaux superficelles	M		
46	46351	SOURJAC CHANTAL	46-93-104	60	4 900			PIERRIE ET COULEPRENT	DURAVEL	Eaux superficelles	M		
47	47400	STERNYK WILBERT	47-93-486	6	2 640		600	MQUELS	SAINTE-ANNE-SUR-LLOT	Eaux superficelles	F	WAO10100	
47	47401	THUBERT FRANCIS	47-93-487	24	0			CAMP CAEN-NORD	BAS	Eaux superficelles	F		
47	47402	THUBERT FRANCIS	47-93-488	40	0			FLAMAN	SAINTE-ANNE-SUR-LLOT	Eaux superficelles	F	2114337	
47	47403	THUBERT FRANCIS	47-93-489	10	2 450	600		PORT DE BAS	BAS	Eaux superficelles	F		
47	47404	TORTELLI DANIEL	47-93-492	25	4 900			CHARRE	CASTELMAON-SUR-LLOT	Eaux superficelles	F		
47	47405	TORTELLI DANIEL	47-93-493	20	6 800			DAUPRINAT	CASTELMAON-SUR-LLOT	Eaux superficelles	F		
47	47406	TORTELLI DANIEL	47-93-494	21	8 200			GRIBEL	FONGBAYE	Eaux superficelles	F		
47	47407	VARNER JEAN-PIERRE	47-93-499	25	7 800	2 000		STIZARD	BOURRIAN	Eaux superficelles	F	VMO03269	
47	47408	VARNER SERGE	47-93-501	6	1 900			LOTBRE	BOURRIAN	Eaux superficelles	F		
47	47409	VARNER SERGE	47-93-502	20	2 900			RUBRE	BOURRIAN	Eaux superficelles	F		
47	47410	VARNER SERGE	47-93-503	25	13 720			COLLEGNIS	BOURRIAN	Eaux superficelles	F		
47	47411	VARNER SERGE	47-93-500	30	17 500			BONHOMAT	BOURRIAN	Eaux superficelles	F		
46	46255	VIGOUROUX DANIEL	46-93-109	15	3 920			TOHAC	POT LEVEQUE	Eaux superficelles	F	98759	
47	47420	ZAMBON FRANCIS	47-93-509	20	11 760			LISPARRE	BOURRIAN	Eaux superficelles	M	98787	
47	47421	ZAMBON FRANCIS	47-93-513	30	11 760			MONTAIBER	BOURRIAN	Eaux superficelles	M		
47	47422	ZAMBON FRANCIS	47-93-492	30	13 720			CAMP-AGNE	BOURRIAN	Eaux superficelles	M		
47	47423	ZAMBON FRANCIS	47-93-512	30	23 520			LUCILADE	BOURRIAN	Eaux superficelles	M		
47	47424	ZAMBON FRANCIS	47-93-511	25	23 520			PIGIER	BOURRIAN	Eaux superficelles	M	98742	
47	47425	ZAMBON FRANCIS	47-93-510	30	24 600			BOURRIAN EST	BOURRIAN	Eaux superficelles	M	98743	
Lot dom aval													
47	47665	EARI DE LA SOURCE	47-93-186	24	0 000		35 065 055	CAMTS NEGATS	CASSENEUIL	PLAN D'EAU DECONNECTE	M		
46	46004	ANDREI MANTAL	46-93-001	40	4 000			LE BOULAC	PARGRES	PLAN D'EAU DECONNECTE	M		
47	47666	ANTHAYRES MICHEL	47-93-537	18	8 000			TRUHEINA	COMPEZAYRES	PLAN D'EAU DECONNECTE	F		1311884
47	47667	ANTHAYRES OLIVIER	47-93-538	18	8 000			TRUHEINA	SAINTE-GEORGES	PLAN D'EAU DECONNECTE	F		
47	47668	ANTHAYRES PHILIPPE	47-93-539	30	20 000			PRE DE LA CROISSE	SAINTE-GEORGES	PLAN D'EAU DECONNECTE	F		
47	47669	AKATI ERIC	47-93-540	4	4 900			CAUPOUR	PRAYSAS	PLAN D'EAU DECONNECTE	F		
47	47670	ASA AUGILLON GALAPIAN LAGAMBRIEU	47-93-540	1	1 000 000			GALAPAGANET	SAINT-SALVY	PLAN D'EAU DECONNECTE	F		
47	47671	ASA DE BERGEMAN	47-93-544	50	80 000			JOURDAN	BIZENS	PLAN D'EAU DECONNECTE	F		WAO04004
47	47672	ASA DE LA BASSE VALLEE DU LOT	47-93-556	500 000	50 000			SAINTE-SARDOS	SAINTE-SARDOS	PLAN D'EAU DECONNECTE	F		
47	47673	ASA DE SAUZEY	47-93-558	/	/			SAUZEY	LACREDE	PLAN D'EAU DECONNECTE	F		
47	47674	ASA DE VILLENEUVE SUD	47-93-562	220	200 000			BANRIETTES	SAINTE-COTILLOMME-DE-VILLENEUVE	PLAN D'EAU DECONNECTE	F		

47	4721-709	AURICES MICHEL	47-93-709	16 000		BENECH	DOLMAYAC	PLAN D'EAU DECONNECTE	
47	4723-568	BAILLES PHILIPPE	47-93-568	1 500		FICH DE DIEU	MONTAVAL	PLAN D'EAU DECONNECTE	
47	4724-569	BALEMBITS FABRICE	47-93-569	1 000	30	TOUZIAT	MONTPEZAT	PLAN D'EAU DECONNECTE	F
47	4725-570	BARRES XAVIER	47-93-570	20 000	20	RIVIERE	SAINTE-COLOMBE-DE-VILLENEUVE	PLAN D'EAU DECONNECTE	F
47	4725-571	BARRES XAVIER	47-93-571	20 000	20	BOURO DE LAMODIE	SAINTE-COLOMBE-DE-VILLENEUVE	PLAN D'EAU DECONNECTE	
47	4725-573	BARTHONNY ROLAND	47-93-573	20 000		PROUSQUERIE SUD	SAINTE-COLOMBE-DE-VILLENEUVE	PLAN D'EAU DECONNECTE	
47	4726-578	BOUET PATRICK	47-93-578	70 000		LOULE	LANTHE-SUR-LOT	PLAN D'EAU DECONNECTE	
47	4727-579	BOUR CHRISTIAN	47-93-579	1 600		PRIS DE BROCADE	MONTPEZAT	PLAN D'EAU DECONNECTE	F
47	4728	BOUTYSSONNE JEAN-PIERRE	47-93-581	0		LA MOULINATE	SAINTE-COLOMBE-DE-VILLENEUVE	PLAN D'EAU DECONNECTE	F
47	4729-583	BRUYERE MICHEL	47-93-583	2 000		MARRE	MONTAVAL	PLAN D'EAU DECONNECTE	F
47	4730-584	CARLES JEAN	47-93-584	4 000	20	MARRE	SEGNAC	PLAN D'EAU DECONNECTE	F
46	4697	CASTAGNE ERIC	46-93-021	30		MICHELLOU	GALAFAN	PLAN D'EAU DECONNECTE	M
47	4731-587	CASTAGNOS ANDRE	47-93-587	1 500		MICHELLOU	GALAFAN	PLAN D'EAU DECONNECTE	
47	4732-588	CASTAGNOS ANDRE	47-93-588	2 000		MICHELLOU	GALAFAN	PLAN D'EAU DECONNECTE	
47	4733-589	CAZELLE EL DIDE	47-93-589	6 000		MALAURE	DOLMAYAC	PLAN D'EAU DECONNECTE	F
46	4688	CHABERT GERALD	46-93-022	1 500	15	ROURY	MALE VIE CLE	PLAN D'EAU DECONNECTE	F
47	4735	CONTI FERNANDE	47-93-596	15	13 000	BOURNE MEUVIE	TEMPEL-SUR-LOT	PLAN D'EAU DECONNECTE	F
47	4736	COUDRIC GUILLAUME	47-93-599	6 000		MARIE HAUT	ALLEZ-ET-CAZENOVE	PLAN D'EAU DECONNECTE	F
47	4737	CROZAT BENE	47-93-603	25	20 000	BARBAT	VILLENEUVE-SUR-LOT	PLAN D'EAU DECONNECTE	F
47	4738	DE BRABANDRE ALAIN	47-93-607	35	20 000	PECH MOULTE	SAINTE-SARDOS	PLAN D'EAU DECONNECTE	F
47	4739	DELAZE XAVIER	47-93-610	10 500		FONTAUZEL	VILLENEUVE-SUR-LOT	PLAN D'EAU DECONNECTE	F
47	4740	DELAJEU PIERRE	47-93-615	3 000		LASROUYERS	MONTAVAL	PLAN D'EAU DECONNECTE	
47	4741	DISCARIEUX PIERRE	47-93-616	22 000		PICRONNER	VILLENEUVE-SUR-LOT	PLAN D'EAU DECONNECTE	F
47	4742	DISCHER LUC	47-93-619	40 000		FRANSSOU	CASSENEUIL	PLAN D'EAU DECONNECTE	F
47	4743	DOMAINE DE FERASSOU	47-93-640	8 000		NICOU/FOUS-SIBUS	SAINTE-SYLVESTRE-SUR-LOT	PLAN D'EAU DECONNECTE	
47	4744	DUCOS ANDRE	47-93-620	7		PETT CAISSONAT	FRANSSUS	PLAN D'EAU DECONNECTE	F
47	47066	EARL BELIEU	47-93-623	21	4 000	BOUYOUE	CLAMAC	PLAN D'EAU DECONNECTE	F
47	47067	EARL BELIEU	47-93-628	25	4 000	BELIEU HAUT	TREMONS	PLAN D'EAU DECONNECTE	M
47	47068	EARL BELIEU	47-93-626	20	10 000	BELIEU	CAZDIBROQUE	PLAN D'EAU DECONNECTE	F
47	47069	EARL BELIEU	47-93-627	30	30 000	BARBER OUEST	CAZDIBROQUE	PLAN D'EAU DECONNECTE	F
47	47070	EARL BONS	47-93-625	40	25 000	TOUYRE	CASTELLA	PLAN D'EAU DECONNECTE	F
47	47071	EARL COMBE DE TOUYRE	47-93-625	25	3 000	TERRECHET	LACREPEDE	PLAN D'EAU DECONNECTE	F
47	47072	EARL DE BRANAOL	47-93-695	2 000		LA TUILLERE	SAINTE-SARDOS	PLAN D'EAU DECONNECTE	
47	47073	EARL DE BINET	47-93-630	0		LAC DU SABBERT	LACREPEDE	PLAN D'EAU DECONNECTE	F
47	47074	EARL DE CABOT	47-93-629	92,5	42 000	PHIL	BOULIENS	PLAN D'EAU DECONNECTE	F
47	4710	EARL DE CANTOIREL	47-93-651	28	0	RAYSSAC	BOULIENS	PLAN D'EAU DECONNECTE	M
47	4711	EARL DE CARBONNAC	47-93-632	35	10 000	LAS LACTES	ALLEZ-ET-CAZENOVE	PLAN D'EAU DECONNECTE	
47	4712	EARL DE CHARLYNE	47-93-635	20	10 000	TROUPEL	CAZDIBROQUE	PLAN D'EAU DECONNECTE	
47	4713	EARL DE CLAYVEL	47-93-696	4 500		CLAYVEL	CAZDIBROQUE	PLAN D'EAU DECONNECTE	F
47	4714	EARL DE CLAYVEL	47-93-697	10 500		LA RIGONNE	CASTELMORON-SUR-LOT	PLAN D'EAU DECONNECTE	
47	4715	EARL DE CONORD	47-93-689	5 000		CUNORD	CASTELMORON-SUR-LOT	PLAN D'EAU DECONNECTE	
47	4716	EARL DE CONORD	47-93-636	15 000		LES VALLADES	BOISSIERES	PLAN D'EAU DECONNECTE	F
46	4602	EARL DE COUARDES	46-93-037	65	0	LACORRE	TOURNON-VIGENAS	PLAN D'EAU DECONNECTE	F
47	4717	EARL DE DONZYSOS	47-93-637	15 000		POUCHETTE	TOURNON-VIGENAS	PLAN D'EAU DECONNECTE	F
47	4718	EARL DE DONZYSOS	47-93-639	30	20 000	LE FERRIS	MONTPEZAT	PLAN D'EAU DECONNECTE	M
47	4719	EARL DE FERBUS	47-93-641	90		LA CREZE	LAUTIT-SUR-LOT	PLAN D'EAU DECONNECTE	F
47	4720	EARL DE GAILY	47-93-642	90	25 000	GAILY	ALLEZ-ET-CAZENOVE	PLAN D'EAU DECONNECTE	F
47	4721	EARL DE LA CHAUBARDE	47-93-643	30	30 000	LA CHAUBARDE	SAINTE-SARDOS	PLAN D'EAU DECONNECTE	F
47	4722	EARL DE LA TOULETTE	47-93-644	9	1 500	LA TOULETTE	DOLMAYAC	PLAN D'EAU DECONNECTE	F
47	4723	EARL DE LA TOULETTE	47-93-645	15	2 500	LA TOULETTE	DOLMAYAC	PLAN D'EAU DECONNECTE	F
47	4724	EARL DE LAGRESSE	47-93-646	30	7 000	LA CREZE	BOULIENS	PLAN D'EAU DECONNECTE	F
47	4725	EARL DE LAS TUQUES	47-93-633	22,5	13 500	LAC DU SABBERT	LACREPEDE	PLAN D'EAU DECONNECTE	M
47	4726	EARL DE LECHE	47-93-697	1 000		LA CARBONNE	SAINTE-SARDOS	PLAN D'EAU DECONNECTE	
47	4727	EARL DE MANUX	47-93-648	7 000		RONDOUVETTE	FOULS	PLAN D'EAU DECONNECTE	M
47	4728	EARL DE MANUX	47-93-649	7 000		LADRICH	SAINTE-ANTOINETTE-DE-CALBA	PLAN D'EAU DECONNECTE	M
47	4729	EARL DE MONTBRAT	47-93-812	0		TOUMAZIT	LACREPEDE	PLAN D'EAU DECONNECTE	F
46	46096	EARL DE PONS	46-93-045	40	0	PONS, MARLIAC (COMM. DE BELAYE)	PARGUES	PLAN D'EAU DECONNECTE	F
46	46097	EARL DE PONS	46-93-044	30	0	PARGUES	PARGUES	PLAN D'EAU DECONNECTE	F
47	47155	EARL DE FOVAL	47-93-852	15	2 500	SMOU	BOULIENS	PLAN D'EAU DECONNECTE	F
47	47156	EARL DE ROUET COURS	47-93-853	25	11 500	RQUET	BOULIENS	PLAN D'EAU DECONNECTE	F
47	47157	EARL DE SURET COURS	47-93-839	40		BOULIENS	BOULIENS	PLAN D'EAU DECONNECTE	F
47	47158	EARL DE TROUSCLE	47-93-854	9 600		LA RECONNIE	CASTELMORON-SUR-LOT	PLAN D'EAU DECONNECTE	
47	47159	EARL DE TROUSCLE	47-93-855	4 000		TREMONS	LACREPEDE	PLAN D'EAU DECONNECTE	F
47	47160	EARL DE TREMONS	47-93-855	15	13 500	ROC DE MERLE	PREMONT	PLAN D'EAU DECONNECTE	F

Lot dom aval

47	47169	EARL DES COTEAUX DE MARTINEF	4755-657	50	20 000	3 000	MAKTIVET	FUJOLS	PLAN D'EAU DECONNECTE	M	05WZ70607
47	47170	EARL DES MAGNOTS	4755-658	45	4 000		MAGNOTS	DOLMAYRAC	PLAN D'EAU DECONNECTE	F	
47	47171	EARL DOMAINE D'AREVILLE	4755-659	40	12 000		AREVILLE	VILLENEUVE-SUR-LOT	PLAN D'EAU DECONNECTE	F	
47	47172	EARL DOMINGE	4755-660	40	10 000		LE FERRE MONTMARRS	MONTEZAT	PLAN D'EAU DECONNECTE	F	
47	47190	EARL DU LAC	4755-661	20 000	20 000		FLOUAC	MONTEZAT	PLAN D'EAU DECONNECTE	F	
47	47191	EARL DU PRATBAUS	4755-662	10 000	10 000		BRESTOU	CASTELMORON-SUR-LOT	PLAN D'EAU DECONNECTE	F	
47	47192	EARL DU PUIS DE SAINTEONNE	4755-663	15	6 000		FRABRE DE ROUBILLON	CASTELMORON-SUR-LOT	PLAN D'EAU DECONNECTE	F	94876
47	47193	EARL DU PUIS DE SAINTEONNE	4755-664	30	33 000	2 500	GTELHAMOTTE	LAFABRE	PLAN D'EAU DECONNECTE	F	8790078
47	47194	EARL FALOUER	4755-665	30	60 000		POUY	CASTELMORON-SUR-LOT	PLAN D'EAU DECONNECTE	F	101883-1 ET 101888-6
47	47195	EARL FALOUER	4755-666	25	4 300		MERIAL	SANT-GEORGES	PLAN D'EAU DECONNECTE	F	IRT 00 ABAD 2010
47	47196	EARL FALOUER	4755-667	25	16 000		MEYTRADE	CAZDEROQUE	PLAN D'EAU DECONNECTE	F	
47	47197	EARL FERME LA CAMPPELIERE	4755-668	45	20 000		BEGOU	LACEPEDE	PLAN D'EAU DECONNECTE	F	06WLI07833
47	47198	EARL FERME LA CAMPPELIERE	4755-669	45	20 000		SOULOU NORD	LACEPEDE	PLAN D'EAU DECONNECTE	F	
47	47199	EARL FERME LA CAMPPELIERE	4755-670	45	20 000		LES SALLERS	LACEPEDE	PLAN D'EAU DECONNECTE	F	
47	47200	EARL FOLLANOUBAS	4755-671	25	10 000		BOURGUET HAUT	SANT-GEORGES	PLAN D'EAU DECONNECTE	F	
47	47201	EARL FOLLANOUBAS	4755-672	40	21 000		ROUSSEL	CAZDEROQUE	PLAN D'EAU DECONNECTE	F	11089
47	47202	EARL LA BLANQUE	4755-673	50	53 000		RANSBOT	MONTPLANQUIN	PLAN D'EAU DECONNECTE	M	0212381
47	47203	EARL LE TOUROUNDEL	4755-674	30	0		CHREYSENS	BOULVE (LE)	PLAN D'EAU DECONNECTE	F	
47	47204	EARL LE TOUROUNDEL	4755-675	45	42 000		SIEGOS	BOULVE (LE)	PLAN D'EAU DECONNECTE	F	WA0133749
47	47205	EARL LES VERGERS DE LA CALVETIE	4755-676	40	10 000		FAVAL	VILLENEUVE-SUR-LOT	PLAN D'EAU DECONNECTE	F	
47	47206	EARL MAGNOL	4755-677	40	10 000		MALET	BOULLENS	PLAN D'EAU DECONNECTE	M	
47	47207	EARL MARTINET CC	4755-678	20	45 000		LIS MAITINES ET TERREFORT	SANT-ETIENNE-DE-POUGERES	PLAN D'EAU DECONNECTE	F	
47	47208	EARL MARTY	4755-679	30	15 000		LA MASSE	FUJOLS	PLAN D'EAU DECONNECTE	M	DE14-07-9115
47	47209	EARL PICH LANDIER	4755-680	27 000	27 000		LANDIER	FUJOLS	PLAN D'EAU DECONNECTE	M	
47	47210	EARL PICH LANDIER	4755-681	27 000	27 000		FOLLANOUBAS	SANT-GEORGES	PLAN D'EAU DECONNECTE	F	
47	47211	EARL RAFFY	4755-682	20	10 000		BARRAU	MONTYREAL	PLAN D'EAU DECONNECTE	F	2010432
47	47212	EARL SAVERIE DU LOT	4755-683	100	100		CHATBAU DE LAROUJADE	SANT-VITE	PLAN D'EAU DECONNECTE	F	
47	47213	EARL VERONIS DORNIS	4755-684	35	3 500		ROCCOU	SANT-VITE	PLAN D'EAU DECONNECTE	F	
47	47214	EARL VERONIS DORNIS	4755-685	35	3 500		ROCCOU	SANT-VITE	PLAN D'EAU DECONNECTE	F	
47	47215	EARL VALET	4755-686	20	13 000		LACOUQUE	SANT-GEORGES	PLAN D'EAU DECONNECTE	F	
47	47216	ESCODEO JEAN	4755-687	315	315		LACOUQUE	CASTELMORON-SUR-LOT	PLAN D'EAU DECONNECTE	F	
47	47217	ETS MAZOVER	4755-688	91 000	91 000		PREDES DE GOUREAU	TEMPE-SUR-LOT	PLAN D'EAU DECONNECTE	F	
47	47218	EVAN MARC	4755-689	5 000	5 000		SERRES	DOLMAYRAC	PLAN D'EAU DECONNECTE	F	2010111
47	47219	FERRASSE ALAIN	4755-690	400	400		LABRIE	MONTEZAT	PLAN D'EAU DECONNECTE	M	
47	47220	GABC DE CACY	4755-691	5 000	5 000		CASY	COURS	PLAN D'EAU DECONNECTE	F	NEZES1355787
47	47221	GABC DE CACY	4755-692	40	41 000		CASY / LANDIE	COURS	PLAN D'EAU DECONNECTE	F	
47	47222	GABC DE FERDIRES	4755-693	30	5 000		LA ROBE	BOULVE (LE)	PLAN D'EAU DECONNECTE	F	
47	47223	GABC DE FERDIRES	4755-694	30	30 000		BARRAN BAS	SANT-SYLVESTRE-SUR-LOT	PLAN D'EAU DECONNECTE	F	
47	47224	GABC DE GARRELLE	4755-695	45	7 000		PINCE GUEBLE	MONTEZAT	PLAN D'EAU DECONNECTE	F	907979
47	47225	GABC DE LABRIE	4755-696	35	38 000		POMES-LABRIE	BOULLENS	PLAN D'EAU DECONNECTE	F	0434344
47	47226	GABC DE LARNAUDIE	4755-697	50	10 000		LARNAUDIE	BOULVE (LE)	PLAN D'EAU DECONNECTE	F	
47	47227	GABC DE LARNAUDIE	4755-698	50	37 000	60 000	BOBIE	CASSEUIL	PLAN D'EAU DECONNECTE	F	
47	47228	GABC DE MAGONATS	4755-699	25	3 000		MAISON NEUVE	BOULVE (LE)	PLAN D'EAU DECONNECTE	F	01WZ121468
47	47229	GABC DE MAISON NEUVE	4755-700	40	12 000		MULES	DOLMAYRAC	PLAN D'EAU DECONNECTE	F	231107
47	47230	GABC DE HIBU	4755-701	0	0		MONTMARIES	VILLENEUVE-SUR-LOT	PLAN D'EAU DECONNECTE	F	
47	47231	GABC DES TREINIERES	4755-702	15	8 000		COMBE DE BILE / PEGOU	VILLENEUVE-SUR-LOT	PLAN D'EAU DECONNECTE	F	
47	47232	GABC DU CHEIFF	4755-703	5	6 000		LES FAURES	SANT-SARDOS	PLAN D'EAU DECONNECTE	M	0121121
47	47233	GABC DU CHIENS VERT	4755-704	0	0		LE PARC	FALGUES	PLAN D'EAU DECONNECTE	M	
47	47234	GABC FERME LA POURET	4755-705	30	21 000		BALAGE - LABARTHE	CASSEUIL	PLAN D'EAU DECONNECTE	M	
47	47235	GABC SAINT CHARLES	4755-706	15	8 000		RIGAL	CANCON	PLAN D'EAU DECONNECTE	F	467
47	47236	GALDIE DANIEL	4755-707	30	5 000		FERMOUILLE HAUTE	FUJOLS	PLAN D'EAU DECONNECTE	M	
47	47237	GALDIE THIERRY	4755-708	0	1 000		BERTRAND	SANT-GEORGES	PLAN D'EAU DECONNECTE	F	
47	47238	GREENWOOD HAROLD	4755-709	2 700	2 700		PEYRULIS	FUJOLS	PLAN D'EAU DECONNECTE	F	
47	47239	GREENWOOD HAROLD	4755-710	3 000	3 000		PEYRULIS	FUJOLS	PLAN D'EAU DECONNECTE	F	
47	47240	GULLBERT CLAUDE	4755-711	6 000	6 000		CLOTS DE ROUSSEL	FOURGAIVE	PLAN D'EAU DECONNECTE	F	
47	47241	JONI ODETTE	4755-712	45 000	45 000		AU CIMETIERES	CONDEZAYOUBS	PLAN D'EAU DECONNECTE	F	
47	47242	JULIA YVON	4755-713	0	0		LA TABIE	DAUSSE	PLAN D'EAU DECONNECTE	F	
47	47243	LABUREL BRETTE	4755-714	30	12 000		TROUPEL	CAZDEROQUE	PLAN D'EAU DECONNECTE	F	907918
47	47244	LABUREL BRETTE	4755-715	12 000	12 000		BARBER EST	CAZDEROQUE	PLAN D'EAU DECONNECTE	F	
47	47245	LACOMBE VINCENT	4755-716	0	0		METAURGE-BLANDE	SANT-GEORGES	PLAN D'EAU DECONNECTE	F	
47	47246	LACOMBE VINCENT	4755-717	0	0		PIECE DE MONTMARRS	VILLENEUVE-SUR-LOT	PLAN D'EAU DECONNECTE	F	
47	47247	LAGARDE HENRI	4755-718	5 000	5 000		LA TRUPIERES	LACEPEDE	PLAN D'EAU DECONNECTE	M	
47	47248	LAMB LOBERT	4755-719	35	1 000		CAMEL	SANT-SARDOS	PLAN D'EAU DECONNECTE	M	
47	47249	LASBOUYGUES LAURENT	4755-720	35	10 000		BON HOMME	MONTEZAT	PLAN D'EAU DECONNECTE	M	
47	47250	LASBOUYGUES LAURENT	4755-721	18	18		LA SOURCE	CASTELMORON-SUR-LOT	PLAN D'EAU DECONNECTE	M	
47	47251	LAVASSEUR COBINE	4755-722	30	18 000		MOULIN DE TALIVES	MONTEZAT	PLAN D'EAU DECONNECTE	F	

47		47-59-540		20 000			ROY	CLARAC	PLAN D'EAU DECONNECTE	M	W1811361
46	4203	46-59-115	50	2 000			MAS DELIEU	CALAMANE	PLAN D'EAU DECONNECTE	M	
47		47-59-741		2 000			NALCOUDIER	PORT-SAINT-MARIE	PLAN D'EAU DECONNECTE	F	
47		47-59-744	25	9 000			COMBEL	LACRUEDE	PLAN D'EAU DECONNECTE	F	
47		47-59-745	20	15 000			FONGASQUE	MONSEIUR	PLAN D'EAU DECONNECTE	F	
47		47-59-750		6 720			COULY	MONTAYVAL	PLAN D'EAU DECONNECTE	F	
47		47-59-751		300			CHUMAS	MONTPEZAT	PLAN D'EAU DECONNECTE	F	WAG93A331
47		47-59-752		4 000			BOIZON	PANTPEZAT	PLAN D'EAU DECONNECTE	F	
46	48210	46-59-008	50	12 000			LE GENDRAU	PARQUES	PLAN D'EAU DECONNECTE	F	
47		47-59-755	40	21 000			LES FARGUETTES	VILLENEUVE-SUR-LOT	PLAN D'EAU DECONNECTE	F	
47		47-59-757		34 600			FOURNIE HAUT	COURS	PLAN D'EAU DECONNECTE	F	
47		47-59-759	8	5 000			BORDE NEUVE	COURS	PLAN D'EAU DECONNECTE	F	
47		47-59-761	10	300			RANDIE	PRAYSSAS	PLAN D'EAU DECONNECTE	M	
47		47-59-762		1 000			ALICAI ROUB	GALAPAN	PLAN D'EAU DECONNECTE	M	
47		47-59-763	50	1 000			COUDON	GALAPAN	PLAN D'EAU DECONNECTE	M	
47		47-59-764	20	2 000			COUDON	GALAPAN	PLAN D'EAU DECONNECTE	M	
47		47-59-765	20	2 000			COUDON	GALAPAN	PLAN D'EAU DECONNECTE	M	
47		47-59-766	40	7 000			POURSAYSSE	BOULIENS	PLAN D'EAU DECONNECTE	F	
47		47-59-767		3 500			PONTHES	BOULIENS	PLAN D'EAU DECONNECTE	F	
46	46220	46-59-092	45	15 000			BALS	BOLIVE (LE)	PLAN D'EAU DECONNECTE	F	
47		47-59-769		200			PONMARDE HAUT	TREMONS	PLAN D'EAU DECONNECTE	F	
47		47-59-770		35 000			AUX COURRES	LAPITE-SUR-LOT	PLAN D'EAU DECONNECTE	F	
47		47-59-772	3 300	0			LAVIENE	TREMELS	PLAN D'EAU DECONNECTE	F	
47		47-59-774		1 500			DABRA	SANT-ELOI-PUR-SUR-LOT	PLAN D'EAU DECONNECTE	F	
47		47-59-775		1 500			LOUSTALET	SANT-SALUY	PLAN D'EAU DECONNECTE	F	
47	47346	47-59-776	10 500	10 500			COURNEAU	LACRUEDE	PLAN D'EAU DECONNECTE	F	
47	47346	47-59-787	132 5	74 300			LAC DU SALARBIT	MONTPEZAT	PLAN D'EAU DECONNECTE	F	
47		47-59-785	15	4 100			CAP DEL MORC	MONTPEZAT	PLAN D'EAU DECONNECTE	F	
47		47-59-787		0			BUGUES	MONTPEZAT	PLAN D'EAU DECONNECTE	F	
47		47-59-788		0			BOIS BEYON	MONTPEZAT	PLAN D'EAU DECONNECTE	F	
47		47-59-789		0			LA CAILLALOUSE	MONTPEZAT	PLAN D'EAU DECONNECTE	F	92ABLR81
47		47-59-790	10	20 000			BUGUES	PRAYSSAS	PLAN D'EAU DECONNECTE	F	
47		47-59-792		31 550			ADYAUET	CLARAC	PLAN D'EAU DECONNECTE	F	
47	47363	47-59-793	25	8 000			GOUJET	PRONEDRUSAIS	PLAN D'EAU DECONNECTE	F	
47	47363	47-59-794	20	21 000			PECHELARD	FUDOLS	PLAN D'EAU DECONNECTE	F	
47	47363	47-59-795	60	22 000			PECHELARD	FUDOLS	PLAN D'EAU DECONNECTE	F	
47	47363	47-59-797		0			BROC	TEMPLE-SUR-LOT	PLAN D'EAU DECONNECTE	F	
47		47-59-798		68 750			TOUTYRE	PRAYSSAS	PLAN D'EAU DECONNECTE	M	
47		47-59-799		68 750			TOUTYRE	PRAYSSAS	PLAN D'EAU DECONNECTE	M	
47	47370	47-59-801		20 000			ESCAFFRES BAS	MONSEIUR	PLAN D'EAU DECONNECTE	F	
46	46241	46-59-099	30	7 200			ROURY	BOISSIENS	PLAN D'EAU DECONNECTE	F	108794
47		47-59-803	20	5 000			FONCALBES	SAINTE-COLOMBE-DE-VILLERUEVE	PLAN D'EAU DECONNECTE	F	
47		47-59-804	24	10 000			PROUMEGUE	VILLERUEVE-SUR-LOT	PLAN D'EAU DECONNECTE	F	W112AB72
47		47-59-805		3 000			FONTAUZIL	MONTAYVAL	PLAN D'EAU DECONNECTE	F	
47	46244	47-59-807		0			TERREFOR	SAINTE-GONGRES	PLAN D'EAU DECONNECTE	F	
47		47-59-811		10 000			A BOUIS	ADUILLON	PLAN D'EAU DECONNECTE	F	
47	47386	47-59-810	28	1 000			PLANTE	MONTPEZAT	PLAN D'EAU DECONNECTE	F	
47	47386	47-59-811	30	1 500			LAS YVINES	MONTPEZAT	PLAN D'EAU DECONNECTE	F	2534240
47		47-59-847	15	2 000			TOURAU	MONTPEZAT	PLAN D'EAU DECONNECTE	F	
47		47-59-815		/			LA MOLINASSE	LACRUEDE	PLAN D'EAU DECONNECTE	M	
47		47-59-821		0			PRAT DE LANILLOLE	MONTPEZAT	PLAN D'EAU DECONNECTE	M	
47		47-59-822		20 000			BEAUREFOURTEQUE MOUNUL	MONTPEZAT	PLAN D'EAU DECONNECTE	M	
47		47-59-832	35	7 000			DRAGOU	PLAN D'EAU DECONNECTE	F		
47	47418	47-59-833		3 200			PARTALOU	TREMONS	PLAN D'EAU DECONNECTE	F	

Thesa

DPT	CODE OU	NOM	ID PRELEVEMENT	DREIT (m³/ha)	V DEM ETE 2016	V DEM REMP PT 2016	V DEM ANTIGEL 2016	V DEM IRELI PR 2016	LIEU-DIT PR	COMUNE PRE	TYPE PRELEVEMENT	REMARQUES	N° SERIE COMPTEUR
46	46045	CAPMAS LATE	46-82-029	7,8	500				FALCOU	ST MARTIN LE REDON	EAUX SUPERFICIELLES		
46	46045	CAPMAS LATE	46-82-030	40	500				LE PRUNIER	ST MARTIN LE REDON	EAUX SOUTERRAINES		
47	46006	ARBUS BEATRICE	47-82-001	80	8 400				SAINTE MARTIN	FUMEL	EAUX SUPERFICIELLES		583
46	46006	ARBUS BEATRICE	46-82-002	13	2 700				BOUSSAC	SOTURAC	EAUX SUPERFICIELLES	M	583
46	46006	ARBUS BEATRICE	46-82-001	30	24 000				LA NOUSSETTE	ST MARTIN LE REDON	EAUX SUPERFICIELLES	M	583
46	46007	BALITY GILBERT	46-82-004	30	4 500				VILLEFRANCHE D'ALZAC	MONTCABRIER	EAUX SUPERFICIELLES	M	111471
46	46045	CAPMAS LATE	46-82-008	40	500				MENGESE REZILLIER	SOTURAC	EAUX SUPERFICIELLES		
47	46045	CAPMAS LATE	47-82-003	60	400				LARCHIE	FUMEL	EAUX SUPERFICIELLES		
46	46045	CARRERES LAURENT	46-82-009	45	3 000			300	DE VILLEFRANCHE REDON	MONTCABRIER	EAUX SUPERFICIELLES	M	WAD113846
46	46084	DE BRIANCON OLIVIER	46-82-011	50	12 000				LE BRUGAL	SOTURAC	EAUX SUPERFICIELLES		
46	46084	DE BRIANCON OLIVIER	46-82-010	120	60 000				SEGADENE	SOTURAC	EAUX SUPERFICIELLES	F	01WZ025852
46	46088	DELEBRIE JEAN PIERRE	46-82-013	30	10 000				GURAL	ST MARTIN LE REDON	EAUX SUPERFICIELLES	F	01WZ015885
46	46088	DELEBRIE JEAN PIERRE	46-82-012	15	9 000				CHAMP DU PONT	ST MARTIN LE REDON	EAUX SUPERFICIELLES	F	WAD0013227
46	46072	DORAC MICHEL	46-82-015	25	2 800				CAVART	MONTCABRIER	EAUX SUPERFICIELLES	M	
47	47103	EARL DE BONAGUIL	47-82-004	15	4 000				LA PAGOLE	SAINTE-FRONT-SUR-LEMANCHE	EAUX SUPERFICIELLES	M	980241
47	47103	EARL DE BONAGUIL	47-82-005	13	0				BONAGUIL	SAINTE-FRONT-SUR-LEMANCHE	EAUX SUPERFICIELLES	M	01WZ0615845
47	47122	EARL DE PRAYSSILLES	47-82-006	25	14 000				PRE-REBEL	FUMEL	EAUX SUPERFICIELLES	M	
46	46084	EARL DE GENDROU	46-82-017	40	12 600				GURAL	ST MARTIN LE REDON	EAUX SUPERFICIELLES	P	
47	46084	EARL DE GENDROU	47-82-007	40	4 000				RALLEPTE	FUMEL	EAUX SUPERFICIELLES	M	
46	46161	EARL DES FIGUIERS DE BONAGUIL	46-82-023	30	18 000				PEARIE BASSE	ST MARTIN LE REDON	EAUX SUPERFICIELLES	M	109965933
46	46107	EARL DOMANE DU BUIS	46-82-018	35	7 000				CAVART, POURCEPESSE TSCOURT SAINTE-MARIE-D'ARL	MONTCABRIER	EAUX SUPERFICIELLES	M	
46	46107	EARL DOMANE DU BUIS	46-82-019	30	16 000				CLZES	ST MARTIN LE REDON	EAUX SUPERFICIELLES	F	0449050002
46	46128	FABRE JEAN-CLAUDE	46-82-028	35	1 700				PEARIE BASSE	ST MARTIN LE REDON	EAUX SUPERFICIELLES	F	0449050002
46	46128	FABRE JEAN-CLAUDE	46-82-002	35	0				PEARIE BASSE	ST MARTIN LE REDON	EAUX SUPERFICIELLES	F	0449050002
46	46129	FABRE MAURICE	46-82-020	35	1 300				PEARIE BASSE	ST MARTIN LE REDON	EAUX SUPERFICIELLES	F	0449050002
46	46133	FARRET LAURENT	46-82-021	35	0				YGNALS	ST MARTIN LE REDON	EAUX SUPERFICIELLES	F	0449050002
46	46139	FRAYSINOUX JACQUES	46-82-022	40	6 000				GURAL	ST MARTIN LE REDON	EAUX SUPERFICIELLES	M	282868
46	46169	GAC DU TILLEUL	46-82-031	3	100				LASTOUILLES	ST MARTIN LE REDON	EAUX SUPERFICIELLES	F	WAD13302
47	47023	GASC LE CLOSIER DE BONAGUIL	47-82-002	15	3 500				MOULIN DE LA COURTYNE	CASSAGNES	EAUX SUPERFICIELLES	F	
46	46231	FRABEL CLAUDE	46-82-005	30	5 000				LE REGRUNEL	FUMEL	EAUX SUPERFICIELLES	F	WAD1131151
46	46237	SARL LE NEUF DE BOUTYSEST	46-82-027	0	3 000	2 900			MOULIN HAUT ST MARTIN SUD	ST MARTIN LE REDON	EAUX SUPERFICIELLES	F	
47	47398	BOUILARD MONIQUE	47-82-008	7	420				BOUTYSEST	ST MARTIN LE REDON	EAUX SUPERFICIELLES	F	
46	46023	ASA POUR L'IRRIGATION DE CASSAGNES	46-82-003	111,6	40 000				LARCHIE	FUMEL	EAUX SUPERFICIELLES	F	FC00257306
46	46072	DORAC MICHEL	46-82-016	20	6 000				MOULIN DU MAS	CASSAGNES	PLAN D'EAU DECONNECTE	F	
47	47122	EARL DE PRAYSSILLES	47-82-011	20	6 000				FRAYSSENET	MONTCABRIER	PLAN D'EAU DECONNECTE	F	
47	46084	EARL DE GENDROU	47-82-012	50	7 000				LAS COMBELLES	FUMEL	PLAN D'EAU DECONNECTE	F	261326
47	46084	EARL DE GENDROU	47-82-013	50	29 000			7 000	FONTAINE D'AILLON	SAINTE-FRONT-SUR-LEMANCHE	PLAN D'EAU DECONNECTE	M	
47	46084	EARL DES FIGUIERS DE BONAGUIL	47-82-015	30	12 000				GENDROU	SAINTE-FRONT-SUR-LEMANCHE	PLAN D'EAU DECONNECTE	M	
47	46084	EARL DES FIGUIERS DE BONAGUIL	47-82-014	30	6 000				CAUPERNE	SAINTE-FRONT-SUR-LEMANCHE	PLAN D'EAU DECONNECTE	F	801240701
47	46084	FRANCOIS MICHEL JEAN	47-82-016	0	0				CAUPERNE	SAINTE-FRONT-SUR-LEMANCHE	PLAN D'EAU DECONNECTE	F	801240701
47	46084	FRANCOIS MICHEL JEAN	47-82-017	25	20 000				POURQUIES	FUMEL	PLAN D'EAU DECONNECTE	F	
46	46169	GAC DU TILLEUL	46-82-002	2	200				POURQUIES	FUMEL	PLAN D'EAU DECONNECTE	F	
47	47023	GASC LE CLOSIER DE BONAGUIL	47-82-009	15	3 500				MOULIN DE LA COURTYNE REGRUNEL	CASSAGNES	PLAN D'EAU DECONNECTE	F	

Troisye

DPT	CODE OU	NOM	ID PRELEVEMENT	DEBIT (m3/s)	V DEM 1.10.2016	V DEM ROMP PE.2016	V DEM ANTYCEL.2016	V DEM IREI PR.2016	LEI/LEIT PR	COMMUNE PR	TYPE PRELEVEMENT	FIXE/MOBILE	N° REPR COMPTEUR
12	12132	EARL MEYNEL CHRISTIAN	12-86-014		1 000				LA RIVIERE DE FONS	SAINTE HIPOLYTE	CANAL TRIVE	F	T1092L13
12	12172	GAEC DU FAGEAS	12-86-013	60	2 000				MEZEVRAC	SOULAGES BONNEVAL	Eaux SUPERFICIELLES	F	WA053A255
12	12172	PRETIERS DANIEL	12-86-010	30	35 000					MONTYETROUX	Eaux SUPERFICIELLES	M	WA103A17W4J2
15	15066	BRUNHES JEAN-MARC	15-86-001	40	12 000				MOULIN DE NADAL	LEUCAMP	PLAN D'EAU	F	12090126PN16
15	15066	BRUNHES JEAN-MARC	15-86-003	40	0				PUY DE LA PAUBE	LEUCAMP	PLAN D'EAU	F	E0121709229
12	12030	COMBETTES BERNARD	12-86-001	44	14 000				AUREUN	HUPALLAC	PLAN D'EAU	F	WA0143188
12	12084	EARL DE FONTMAURE	12-86-002	23	28 000				FONTMAURE	HUPALLAC	PLAN D'EAU	F	12090606PN16
12	12056	EARL DES CAZELLES	12-86-003	23	8 000				LES PLACES	SAINTE SYMPHORIEN DE THIENHRES	PLAN D'EAU	F	WA0314398
12	12060	EARL DU GRAND HETRE	12-86-004	30	2 000				LES PLACES	SAINTE AMANS DES COTS	PLAN D'EAU	F	WA110A0696
12	12070	EARL BIQUEL	12-86-005	25	20 000				CERVEL	LAGUOLE	PLAN D'EAU	F	1332395
12	12088	GAEC DAUTHILIN	12-86-006	[4]	20 000					HUPALLAC	PLAN D'EAU	F	WA0143188
12	12091	GAEC DE CALVET	12-86-007	35	35 000					LACROIX BARREZ	PLAN D'EAU	F	WA053A135
12	12132	GAEC DU FAGEAS	12-86-008	60	3 000				MEZEVRAC	SOULAGES BONNEVAL	PLAN D'EAU	F	WA053A255
12	12142	GAEC TARRUSSE DE CAVTRAL	12-86-009	30	20 500				CARCANAQUE	LACROIX BARREZ	PLAN D'EAU	F	WA113A079377
15	15064	MEYNEL CATHERINE	15-86-002		0				LA CROUX	LAFRULLADE EN VEZIE	PLAN D'EAU	F	
12	12182	RAYNAL PATRICK	12-86-012	30	11 000					SOULAGES BONNEVAL	PLAN D'EAU	F	WA022A319

Vers

DPT	CODE OU	NOM	ID PRELEVEMENT	DISEBT (m3/s)	V DEM ETS 2016	V DEM REAMP PR 2016	V DBM ANTIGEL 2016	V DEM IRI PR 2016	LIEU-DIT PR	COMMUNE PR	TYPE PRELEVEMENT	FIXE/MOBILE	N° SERIE COMPTEUR
46	46008	ARMAND DIDIER	46-84-001	90	2000					CARBREZIS	EAUX SUPERFICIELLES	M	WA0113780
46	46054	CONVENANCE MARIE-JOSE	46-84-003	800	800			1 500	RIVIERE DE MARTY	COURS	EAUX SUPERFICIELLES	F	WA0000044
46	46054	CONVENANCE MARIE-JOSE	46-84-002	30	5 000			1 500	PRÉS GRANDS - LE BOUT DE LA CÔTE - ROC DE L'ANGLE (CARBREZIS)	COURS	EAUX SUPERFICIELLES	M	WA0000070
46	46143	GASC DE BOUCAYRAC	46-84-005	40	1 000					ST MARTIN DE VERS	EAUX SUPERFICIELLES	M	0131515
46	46159	GASC DE VERLIEZ	46-84-006	40	1 000					ST MARTIN DE VERS	EAUX SUPERFICIELLES	M	WA0113107R
46	46236	SAMBAT MARIE-THERÈSE	46-84-007	0	0					LABASTIDE MURAT	PLAN D'EAU DECONNECTE	F	WA0113766

DPT	CODE OU	NOM	ID PRELEVEMENT	DEBIT (m³/s)	V DÉM ETÉ 2016	V DÉM REMP ES 2016	V DÉM ANTCOEL 2016	V DÉM IRR ET 2016	URBISCT PR	URBISCT PR	COMMANE PR	TYPE PRELEVEMENT	FIXEADRIEPL	N° SERE COMPTEUR
46	46041	BRUGALIERES ROBERT	46-83-001	25	6 000				RIVIERE: RIVIERE HAUTE; RIVIERE DE FLORY; - LE POULGET - MOULIN HAUT	CAVUS	CAVUS	EUX SUPERFICIELLES	M	WA012482
46	46042	DAVIDOU DIDIER	46-83-007	25	14 000				LES CAMPANONES LES CERVENNES	CASTELFRANC	CASTELFRANC	EUX SUPERFICIELLES	M	WA000035
46	46074	DULAC JEAN-MICHEL	46-83-010	25	800				LAS COMBELLES	GROUZAC	GROUZAC	EUX SUPERFICIELLES	M	WA000035
46	46074	DULAC JEAN-MICHEL	46-83-029	25	1 000				THEVES	GROUZAC	GROUZAC	EUX SUPERFICIELLES	M	WA000035
46	46074	DULAC JEAN-MICHEL	46-83-008	25	1 500				LANTUEPOUS	ST DENIS CATUS	ST DENIS CATUS	EUX SUPERFICIELLES	M	WA000035
46	46083	EARL DE FLORY	46-83-009	40	23 900				LA RIVIERE: RIVIERE HAUTE; RIVIERE DE FLORY; SUR ET DENIS CATUS; LA MOULINE; MOULIN DE LASPARQUE	CAVUS	CAVUS	EUX SUPERFICIELLES	M	WA013944
46	46083	EARL DE FLORY	46-83-003	40	3 000				VILARIE	CAVUS	CAVUS	EUX SUPERFICIELLES	M	
46	46094	EARL DE MOULES	46-83-011	40	3 000				LA RIVIERE SUR BOISSIERE; LA RIVIERE	ST DENIS CATUS	ST DENIS CATUS	EUX SUPERFICIELLES	M	
46	46138	FOUSSAT JEAN-JACQUES	46-83-018	40	0				LES CAMPANONS	CASTELFRANC	CASTELFRANC	EUX SUPERFICIELLES	M	WA011311
46	46138	FOUSSAT JEAN-JACQUES	46-83-019	0	0				MAS D'ANDRAL; MOULIN DE BALDY; SALINÉS; PRES DE CAHONS; PONT DE SALINÉ	CASTELFRANC	CASTELFRANC	EUX SUPERFICIELLES	M	WA011311
46	46044	GABC CALMON ET FILS	46-83-004	30	16 000				PONT DE MERLYS	MERCMONT	MERCMONT	EUX SUPERFICIELLES	M	
46	46141	GABC COMBE DE CAIX	46-83-020	40	14 400				RIVIERE DU VERT; PRAT DE BALDY; LA ROBE HAUTE	GROUZAC	GROUZAC	EUX SUPERFICIELLES	M	WA002153
46	46170	GABC FERME DES LAFILLOU	46-83-017	25	700				PONT DES MERLYS	JUNIES (LES)	JUNIES (LES)	EUX SUPERFICIELLES	M	WA002089
46	46172	GABC LA MOULINE	46-83-024	30	14 000				LE CAMP - LABORD - PRÉ DE MONSIEUR; BOS NÈGRE; PONT DE LA SOLE; LA MOULINE; LE POULGET	ST DENIS CATUS	ST DENIS CATUS	EUX SUPERFICIELLES	M	
46	46197	LASPARQUES JEAN-MARIE	46-83-025	25	1 000				SOUS LES ROCHERS; LES TRUCANES; LE BATTANT;	LABASTIDE DU VERT	LABASTIDE DU VERT	EUX SUPERFICIELLES	M	WA011448
46	46200	LES JARDINS DE LA MOULINE	46-83-032	25	1 500		1 000		LA MOULINE; RIVIERE DE LA BITTE	JUNIES (LES)	JUNIES (LES)	EUX SUPERFICIELLES	F	
46		MAUREL FLOREAN	46-83-002	25	7 200				LA BITTE	JUNIES (LES)	JUNIES (LES)	EUX SUPERFICIELLES	F	WA0112479
46	46090	EARL DE LERISSOU	46-83-010	30	7 000				LERISSOU	ARQUIER (LES)	ARQUIER (LES)	PLAN DEAU DECONNECTE	F	WA013944
46	46094	EARL DE MOULES	46-83-013	0	600				LES PRADELLES	IZECH LES OULIER	IZECH LES OULIER	PLAN DEAU DECONNECTE		
46	46094	EARL DE MOULES	46-83-012	0	1 000				LES PLACES	ST DENIS CATUS	ST DENIS CATUS	PLAN DEAU DECONNECTE	M	WA002153
46	46141	GABC COMBE DE CAIX	46-83-021	0	2 200				AIZERCOLLES	GROUZAC	GROUZAC	PLAN DEAU DECONNECTE	M	WA002153
46	46144	GABC DE BRAULLES	46-83-021	10	0				MAGAT	ARQUIER (LES)	ARQUIER (LES)	PLAN DEAU DECONNECTE	M	WA002089
46	46170	GABC FERME DES LAFILLOU	46-83-015	35	9 000				LAFILLOU	LHERM	LHERM	PLAN DEAU DECONNECTE	M	WA002089
46	46167	GABC LE MOULIERQUE	46-83-023	25	10 000				RIVIERE DE LA BELLE	MERCMONT	MERCMONT	PLAN DEAU DECONNECTE	F	WA012449
46	46234	MICHAL ET FRIC	46-83-026	40	25 000				BRMADEI	IZECH LES OULIER	IZECH LES OULIER	PLAN DEAU DECONNECTE	F	
46	46231	RIGOLSTE GERARD	46-83-027	40	3 000				PECHAMINIE	MONTELEBA	MONTELEBA	PLAN DEAU DECONNECTE	M	WA0131264

Préfecture Aveyron

12-2016-08-10-001

Arrêté inter-préfectoral n°E-2016-222 portant autorisation
unique pluriannuelle de prélèvement d'eau pour l'irrigation
agricole sur le sous-bassin Lot

Direction Départementale des Territoires

Arrêté inter-préfectoral n° E-2016- 222
portant autorisation unique pluriannuelle de prélèvement d'eau pour l'irrigation agricole
sur le sous-bassin Lot

Les préfets de l'Aveyron, du Cantal, de la Dordogne, du Lot, de Lot-et-Garonne et de Tarn-et-Garonne,

Vu la demande présentée le 31 août 2015 par l'organisme unique de gestion collective pour l'irrigation, représenté par le président de la chambre d'agriculture du Lot – 430 avenue Jean Jaurès - CS 60199 - 46004 – CAHORS cedex, en vue d'obtenir l'autorisation unique pluriannuelle pour les prélèvements d'eau à usage d'irrigation sur les périmètres de sous-bassin du Lot, et les compléments au dossier apportés par la suite,

Vu le code civil,

Vu le code de la santé publique,

Vu le code de l'environnement,

Vu le code général des collectivités territoriales,

Vu le code général de la propriété des personnes publiques,

Vu le décret 2014-751 du 1^{er} juillet 2014 d'application de l'ordonnance 2014-619 du 12 juin 2014 relative à l'expérimentation d'une autorisation unique pour les installations, ouvrages, travaux et activités soumis à autorisation au titre de l'article L. 214-3 du code de l'environnement,

Vu les arrêtés ministériels du 11 septembre 2003 portant application du décret 1996-102, du 02 février 1996 et fixant les prescriptions générales applicables aux prélèvements soumis à autorisation ou à déclaration en application des articles L.214-1 à L.214-3 du code de l'environnement et relevant des rubriques 1120, 1210, 1220 ou 1310 de la nomenclature,

Vu le schéma directeur d'aménagement et de gestion des eaux du bassin Adour-Garonne (SDAGE) 2016-2021 approuvé par le préfet coordonnateur de bassin le 1^{er} décembre 2015 et entré en vigueur le 21 décembre 2015,

Vu l'arrêté du 05 mars 2012 portant approbation du schéma d'aménagement et de gestion des eaux (SAGE) du bassin du Célé,

Vu l'arrêté du 15 décembre 2015 portant approbation du schéma d'aménagement et de gestion des eaux (SAGE) du bassin du Lot amont,

Vu l'arrêté préfectoral 1994-2037 du 17 octobre 1994 modifié par l'arrêté préfectoral 2003-324-4 du 20 novembre 2003, fixant dans le département de l'Aveyron la liste des communes incluses dans la zone de répartition des eaux,

Vu l'arrêté préfectoral du 05 août 1994, fixant dans le département du Cantal la liste des communes incluses dans la zone de répartition des eaux,

Vu l'arrêté préfectoral du 10 septembre 2004, fixant dans le département du Dordogne la liste des communes incluses dans la zone de répartition des eaux,

Vu l'arrêté préfectoral du 23 février 2004, fixant dans le département du Lot la liste des communes incluses dans la zone de répartition des eaux,

Vu l'arrêté préfectoral du 9 mai 1995, fixant dans le département de Lot-et-Garonne la liste des communes incluses dans la zone de répartition des eaux,

Vu l'arrêté préfectoral 1994-1487 du 22 août 1994 classant le département de Tarn-et-Garonne en zone de répartition des eaux,

Vu l'approbation du plan de gestion des étiages du bassin du Lot, le 30 avril 2008,

Vu le protocole d'accord du 04 novembre 2011 entre l'État et les chambres régionales d'agriculture d'Aquitaine et de Midi-Pyrénées,

Vu le protocole d'accord pour l'élaboration concertée d'un protocole de gestion du soutien d'étiage de la rivière Lot, approuvé le 12 décembre 2012 par le préfet coordonnateur du sous-bassin Lot, permettant d'améliorer la capacité d'anticipation des situations critiques, de fiabiliser l'échange des données nécessaires à la gestion du soutien d'étiage, de préciser les modalités de l'information des usagers et de la prise de décisions, de définir des mesures de restriction des prélèvements pour anticiper la gestion de la crise,

Vu la notification du 02 avril 2012, du préfet coordonnateur du bassin Adour-Garonne des volumes prélevables sur le sous-bassin du Lot et la lettre du préfet coordonnateur du bassin Adour-Garonne concernant l'ajustement des volumes sur les périmètres élémentaires de la Lède, du Boudouyssou, et du Vers et en eaux souterraines .

Vu la note de la commission administrative de bassin (CAB) en date du 24 novembre 2015 et relative aux autorisations uniques pluriannuelles,

Vu le rapport d'évaluation de la mise en œuvre des protocoles État – profession agricole conclu en 2011 d'octobre 2015, présentant des recommandations,

Vu l'arrêté interdépartemental du 31 janvier 2013, modifié, portant désignation de la chambre d'agriculture du Lot comme organisme unique de gestion collective de l'eau pour l'irrigation agricole sur le sous-bassin du Lot, désigné ci-après l'organisme unique,

Vu la décision de la CAB en date du 15 mai 2013 désignant le préfet du Lot comme préfet référent de sous-bassin Lot, désigné ci-après le préfet,

Vu la publication dans trois journaux locaux en date des 11 mars 2015 et 12 mars 2015 de l'avis de l'organisme unique de gestion collective invitant les préleveurs à lui faire connaître leurs besoins de prélèvement, conformément à l'article R.214-31-1 du code de l'environnement,

Vu l'accusé de réception du dossier de demande d'autorisation unique pluriannuelle en date du 24 septembre 2015 enregistré sous le numéro 46-2015-120,

Vu les consultations menées et les avis recueillis au titre des articles 8 et 11 du décret 2014-751 du 1^{er} juillet 2014,

Vu l'arrêté inter-préfectoral du 14 février 2016 portant ouverture de l'enquête publique réglementaire qui s'est déroulée du 14 mars 2016 au 15 avril 2016,

Vu les avis du 11 février 2016 des autorités administratives de l'État compétentes en matière d'environnement (direction régionale de l'environnement, de l'aménagement et du logement [DREAL] de Languedoc-Roussillon-Midi-Pyrénées, d'Aquitaine-Limousin-Poitou-Charente, et d'Auvergne-Rhône-Alpes),

Vu la mise à disposition du public, du lundi 14 mars 2016 au vendredi 15 avril 2016 du dossier et du registre d'enquête publique dans les préfetures de l'Aveyron, du Cantal, de la Dordogne, du Lot, de Lot-et-Garonne et de Tarn-et-Garonne, les sous-préfetures de Villeneuve-sur-Lot, Figeac, Saint-Flour, Villefranche-de-Rouergue, Bergerac, Sarlat, Gourdon, Marmande, Castelsarrasin, Millau, dans les directions départementales des territoires de l'Aveyron, du Cantal, de la Dordogne, du Lot, de Lot- et-Garonne et de Tarn-et-Garonne, à la mairie de Cahors (en tant que lieu du siège social de l'organisme unique de gestion collective) et aux mairies de Fumel et d'Espalion,

Vu le rapport et les conclusions de la commission d'enquête déposés le 20 mai 2016,

Vu les éléments complémentaires produits par l'organisme unique après l'enquête publique et les engagements pris,

Vu le rapport du 11 décembre 2015, complété le 22 janvier 2016, du service de police de l'eau et des milieux aquatiques de la direction départementale des territoires (DDT) du Lot,

Vu l'avis, dans sa séance du 21 juin 2016, du conseil départemental de l'environnement et des risques sanitaires et technologiques de l'Aveyron,

Vu l'avis, dans sa séance du 20 juin 2016, du conseil départemental de l'environnement et des risques sanitaires et technologiques du Cantal,

Vu l'avis, dans sa séance du 23 juin 2016, du conseil départemental de l'environnement et des risques sanitaires et technologiques de la Dordogne,

Vu l'avis, dans sa séance du 22 juin 2016, du conseil départemental de l'environnement et des risques sanitaires et technologiques du Lot,

Vu l'avis, dans sa séance du 16 juin 2016, du conseil départemental de l'environnement et des risques sanitaires et technologiques de Lot-et-Garonne,

Vu l'avis, dans sa séance du 17 juin 2016, du conseil départemental de l'environnement et des risques sanitaires et technologiques de Tarn-et-Garonne,

Considérant que le projet d'arrêté préfectoral statuant sur la demande susvisée a été communiqué au pétitionnaire le 27 juin 2016 et que celui-ci a convenu du principe d'une rencontre pour procéder à l'échange contradictoire, qui s'est tenue le 29 juin 2016,

Considérant l'intérêt pour une gestion équilibrée de la ressource en eau que représente la mission d'un organisme unique chargé de la gestion collective des prélèvements pour l'irrigation,

Considérant que les prescriptions du présent arrêté permettent de tendre vers une gestion globale et équilibrée de la ressource en eau et de préserver les intérêts des milieux naturels,

Considérant que la répartition des volumes prélevables proposées par l'organisme unique est cohérente avec la notification des volumes prélevables sur le sous-bassin du Lot du 2 avril 2012 par le préfet coordonnateur du bassin Adour-Garonne et les études et démarches menées par l'organisme unique afin de répartir les volumes prélevés par périmètre élémentaire et par type de ressource,

Considérant que les études et démarches menées par l'organisme unique du sous-bassin Lot, depuis sa désignation pour améliorer la connaissance de l'ensemble des prélèvements destinés à l'irrigation à usage agricole (notamment leur localisation, leurs caractéristiques techniques, le milieu et le type de ressource impactés), ont permis une répartition des volumes demandés par périmètre élémentaire et par type de ressource,

Considérant que le projet est compatible avec les dispositions du schéma directeur d'aménagement et de gestion des eaux du bassin Adour Garonne et n'est pas de nature à compromettre l'objectif d'atteinte du bon état écologique et chimique pour les masses d'eau comprises sur le périmètre de gestion collective du sous-bassin Lot ;

Considérant que les mesures de plafonnement des volumes attribués définies dans le titre III tendent à l'atteinte des débits d'objectif des cours d'eau et tendent vers un retour à l'équilibre quantitatif ,

Considérant que le sous-bassin Lot faisant l'objet de la présente autorisation est composé en treize périmètres élémentaires parmi lesquels les dix périmètres (81-Lémance , 83-Vert , 84-Vers, 85-Célé, 86-Truyère, 88-Boudouyssou, 89-Diège, 90-Dourdou, 93-Lot domanial aval et 175-Lot domanial amont) , sont à l'équilibre quantitatif d'après le schéma directeur d'aménagement et de gestion des eaux du bassin Adour-Garonne ,

Considérant que le protocole d'accord du 04 novembre 2011 retient jusqu'en 2021 une dérogation liée à une gestion spécifique des retenues d'eau sur la Lède, la Lémance et le Boudouyssou, une gestion alternative par tours d'eau sur les secteurs non réalimentés du Lot amont, de la Lède et de la Lémance et sur l'ensemble du cours d'eau du Vert et de la Thèze, conditionnée à la révision du protocole de gestion visant le retour à l'équilibre, et que cette révision doit s'appuyer sur un bilan à mi-parcours de la gestion de l'irrigation, à produire pour 2018,

Sur proposition des secrétaires généraux des préfectures de l'Aveyron, du Cantal, de la Dordogne, du Lot, de Lot-et-Garonne et de Tarn-et-Garonne,

ARRETENT

Titre I – OBJET DE L'AUTORISATION UNIQUE PLURIANNUELLE

Article 1 – Désignation du bénéficiaire

Le pétitionnaire désigné ci-dessous :

Organisme unique de gestion collective de l'eau à usage d'irrigation du sous-bassin Lot

430 avenue Jean Jaurès - CS 60199

46004 – CAHORS cedex

représenté par le président de la chambre d'agriculture du Lot, est bénéficiaire de l'autorisation unique pluriannuelle (AUP) prévue par le code de l'environnement, sous réserve du respect des prescriptions définies par le présent arrêté et des engagements pris par le pétitionnaire.

Article 2 – Périmètre de l'autorisation

Le présent arrêté porte sur le sous-bassin du Lot dans les départements de l'Aveyron, du Cantal, de la Dordogne, du Lot, de Lot-et-Garonne et de Tarn-et-Garonne. Une carte de ce territoire et des périmètres élémentaires est annexée au présent arrêté.

Article 3 – Objet de l'autorisation (usage)

L'autorisation unique pluriannuelle concerne tous les prélèvements destinés à l'irrigation à des fins agricoles (y compris le remplissage des retenues servant pour tout ou partie à l'irrigation et la lutte anti-gel), quelle que soit la période et le type de ressource utilisée, à l'exception des prélèvements assimilés à un usage domestique au sens de l'article R. 214-5 du code de l'environnement.

L'autorisation unique pluriannuelle de prélèvement concerne le seul acte de prélèvement d'eau destinée à l'irrigation à des fins agricoles et non l'existence des ouvrages de prélèvement qui doivent être régulièrement installés et exploités.

Article 4 – Périodes de prélèvement

Deux périodes sont distinguées :

- ◆ la période d'étiage : du 1^{er} juin au 31 octobre. Ces prélèvements concernent l'irrigation de cultures agricoles
- ◆ la période hors étiage : du 1^{er} novembre au 31 mai. Ces prélèvements concernent la lutte antigel, l'irrigation de printemps et le remplissage de retenues collinaires. Ces prélèvements peuvent être soumis à des prescriptions particulières, liées à l'état hydrologique des cours d'eau, arrêtées par le préfet du département concerné.

Article 5 – Durée de l'autorisation

L'autorisation est accordée à titre personnel, précaire et révocable, sans indemnité de l'État exerçant ses pouvoirs de police.

L'autorisation est accordée jusqu'au **31 mai 2022**.

Article 6 – Rubriques de la nomenclature loi sur l'eau

Les rubriques concernées de la nomenclature annexée à l'article R. 214-1 du code de l'environnement sont les suivantes :

Rubriques	Intitulé	Régime
1.1.2.0	Prélèvements permanents ou temporaires issus d'un forage, puits ou ouvrage souterrain dans un système aquifère, à l'exclusion de nappes d'accompagnement de cours d'eau, par pompage, drainage, dérivation ou tout autre procédé, le volume total prélevé étant : 1° Supérieur ou égal à 200 000 m ³ /an (A) ; 2° Supérieur à 10 000 m ³ /an mais inférieur à 200 000 m ³ /an (D).	Autorisation
1.2.1.0	A l'exception des prélèvements faisant l'objet d'une convention avec l'attributaire du débit affecté prévu par l'article L. 214-9, prélèvements et installations et ouvrages permettant le prélèvement, y compris par dérivation, dans un cours d'eau, dans sa nappe d'accompagnement ou dans un plan d'eau ou canal alimenté par ce cours d'eau ou cette nappe : 1° D'une capacité totale maximale supérieure ou égale à 1 000 m ³ /heure ou à 5 % du débit du cours d'eau ou, à défaut, du débit global d'alimentation du canal ou du plan d'eau (A) ; 2° D'une capacité totale maximale comprise entre 400 et 1 000 m ³ /heure ou entre 2 et 5 % du débit du cours d'eau ou, à défaut, du débit global d'alimentation du canal ou du plan d'eau (D).	Autorisation
1.2.2.0	A l'exception des prélèvements faisant l'objet d'une convention avec l'attributaire du débit affecté prévu par l'article L. 214-9, prélèvements et installations et ouvrages permettant le prélèvement, dans un cours d'eau, sa nappe d'accompagnement ou un plan d'eau ou canal alimenté par ce cours d'eau ou cette nappe, lorsque le débit du cours d'eau en période d'étiage résulte, pour plus de moitié, d'une réalimentation artificielle.	Autorisation
1.3.1.0	A l'exception des prélèvements faisant l'objet d'une convention avec l'attributaire du débit affecté prévu par l'article L. 214-9, ouvrages, installations, travaux permettant un prélèvement total d'eau dans une zone où des mesures permanentes de répartition quantitative instituées, notamment au titre de l'article L. 211-2, ont prévu l'abaissement des seuils : 1° Capacité supérieure ou égale à 8 m ³ /heure (A) ; 2° Dans les autres cas (D).	Autorisation

Article 7 – Répartition des volumes prélevables autorisés

Les retenues déconnectées ne sont pas liées au cours d'eau pendant la période d'étiage. Les retenues déconnectées ne sont pas remplies ou complétées au cours de la période d'étiage et respectent leurs obligations de débit réservé conformément à l'article L.214-18 du code de l'environnement.

Les volumes attribués à l'organisme unique sont répartis par périmètre élémentaire et par type de ressource de la façon suivante :

7.1 – Période d'étiage (du 01 juin au 31 octobre)

Unité : m³

Périmètres élémentaires	Situation quantitative (disposition C5 du SDAGE)	Mode de gestion	Eaux souterraines (hors nappes d'accompagnement)	Eaux superficielles (Cours d'eau+nappes d'accompagnement)	Retenues déconnectées (1)
88-Boudouyssou	En équilibre	Volumétrique et gestion spécifique pour les retenues collectives	13 500	770 000	3 550 000
85-Célé	En équilibre	Volumétrique	-	702 000	1 059 000
89-Diège	En équilibre	Volumétrique	-	43 000	700 000
90-Dourdou	En équilibre	Volumétrique	-	121 000	160 000
80-Lède	En déséquilibre important	Volumétrique; avec gestion par tours d'eau sur les secteurs non réalimentés et gestion spécifique pour les retenues collectives	18 600	910 000	5 800 000
81-Lémance	En équilibre	Volumétrique; avec gestion par tours d'eau sur les secteurs non réalimentés et gestion spécifique pour les retenues collectives	10 000	540 000	699 000
92-Lot amont dans le département de l'Aveyron	En déséquilibre	Volumétrique; avec mise en place de tours d'eau sur les secteurs non réalimentés.	-	565 000	132 000
175-Lot domanial amont	En équilibre	Volumétrique	421 338	28 000 000	7 292 000
93-Lot domanial aval	En équilibre				
82-Thèze	En déséquilibre important	Débitmétrique avec tours d'eau	1 000	250 000	153 000
86-Truyère	En équilibre	Volumétrique	-	42 000	173 000
84-Vers	En équilibre	Volumétrique	-	9 840	5 000
83-Vert	En équilibre	Débitmétrique avec tours d'eau	-	129 000	61 000

(1) Le volume autorisé en retenue déconnectée peut être utilisé sur les deux périodes (étiage et hors étiage)

7.2 – Période hors étiage (du 01 novembre au 31 mai)

Unité : m³

Périmètres élémentaires	Situation quantitative (disposition C5 du SDAGE)	Eaux souterraines (hors nappes d'accompagnement)	Eaux superficielles (Cours d'eau + nappes d'accompagnement)	Retenues déconnectées
88-Boudouyssou	En équilibre	4 500	585 000	
85-Célé	En équilibre		4 600	
89-Diège	En équilibre			
90-Dourdou	En équilibre	2 000		
80-Lède	En déséquilibre important	33 000	1 835 779	
81-Lémance	En équilibre	4 500	72 960	
92-Lot amont dans le département de l'Aveyron	En déséquilibre			
175-Lot domanial amont	En équilibre			
93 -Lot domanial aval	En équilibre	91 400	3 812 000	51 000
82-Thèze	En déséquilibre important		6 810	
86-Truyère	En équilibre			
84-Vers	En équilibre		3 000	
83-Vert	En équilibre		1 400	

Article 8 – Abrogations des autorisations existantes préalablement

Conformément à l'article R.214-31-2 du code de l'environnement, la présente autorisation de prélèvement se substitue à toutes les autorisations et déclarations de prélèvement existantes destinées à l'irrigation, quelle que soit la ressource utilisée, y compris aux autorisations issues d'une législation antérieure au 04 janvier 1992 et aux droits fondés en titre, conformément aux dispositions du 1^{er} alinéa du II de l'article L.214-6 du code de l'environnement susvisé.

Article 9 – Conditions de renouvellement de l'autorisation

Le pétitionnaire, s'il souhaite obtenir le renouvellement, de la présente autorisation, adresse au préfet une demande dans les conditions de forme et de contenu définies à l'article R.214-20 du code de l'environnement, deux ans au moins avant l'expiration de la présente autorisation, soit avant le **31 mai 2020**.

Le dossier comporte l'engagement de l'organisme unique sur le retour à l'équilibre quantitatif à compter de 2022.

Si le pétitionnaire ne souhaite pas obtenir le renouvellement de l'autorisation, il en informe le préfet dans les mêmes délais.

Article 10 – Élaboration du plan annuel de répartition

L'organisme unique arrête chaque année un plan de répartition selon les besoins exprimés par les préleveurs en application des règles de répartition portées dans son règlement intérieur. Ce plan distingue deux périodes:

- ◆ la période d'étiage : du 1^{er} juin au 31 octobre,
- ◆ la période hivernale et printanière : du 1^{er} novembre au 31 mai.

Les volumes arrêtés dans le plan de répartition ne peuvent en aucun cas être supérieurs aux volumes fixés à l'article 7 pour chaque périmètre, période et chaque type de ressource.

Les tours d'eau prévus à l'article 16.3 ci-après sont présentés dans le plan annuel de répartition.

Article 11 – Communication du plan de répartition

Le plan annuel de répartition est communiqué sous format papier et sous format informatique au préfet avec copie à l'ensemble des directions départementales des territoires concernées situées sur le sous-bassin, au plus tard le **15 février** de chaque année.

L'organisme unique se donne les moyens de faire évoluer le format informatique afin que celui-ci soit compatible avec les applications nationales en cours de développement notamment Verseau, Oasis.

Le plan annuel de répartition comporte :

- ◆ la liste des demandes de prélèvements par période, par périmètre élémentaire, nature de ressource et usage, précisant pour chaque point de prélèvement demandé, a minima, les informations suivantes : périmètre élémentaire, bénéficiaire, raison sociale, adresse, code postal, commune, n°SIRET, identifiant DDT du point de prélèvement, département, commune de prélèvement, lieu-dit de prélèvement et coordonnées Lambert 93, débit maximum de prélèvement, surface irriguée, volumes demandés, période de prélèvement, usage de l'eau (détail pour période hivernale), type de ressource concernée, masse d'eau, identifiant du compteur volumétrique.
- ◆ une note récapitulant la démarche pour :
 - ✓ recueillir les demandes (publicité – délais – relance),
 - ✓ se conformer aux volumes autorisés ou disponibles,
- ◆ un tableau de synthèse faisant apparaître par département, période, périmètre élémentaire, sous périmètre élémentaire le cas échéant, type de ressource, masse d'eau et usage :
 - ✓ le nombre de préleveurs,
 - ✓ le nombre de points de prélèvement,
 - ✓ la somme des volumes demandés par les préleveurs,
 - ✓ le volume demandé par l'organisme unique,

Article 12 – Répartition lorsque le volume demandé est supérieur au volume autorisé ou disponible

Dès lors qu'à l'issue de l'application de l'article 10, l'organisme unique constate que la somme des demandes individuelles est supérieure au volume autorisé ou disponible, la clé de répartition suivante est utilisée pour l'ensemble des prélèvements, hors retenues déconnectées :

$$V_{\text{attribué}} = V_{\text{demandé}} + k (V_{\text{prélevé}} - V_{\text{demandé}})$$

$$\text{avec } k = (V_{\text{autorisé ou disponible}} - \Sigma V_{\text{demandé}}) / (\Sigma V_{\text{prélevé}} - \Sigma V_{\text{demandé}})$$

et $V_{\text{prélevé}}$ le volume maximum prélevé sur les trois dernières années (considéré nul si non transmis par le préleveur).

Dans la mesure où l'organisme unique souhaite modifier la règle de répartition, il présente au préfet une demande motivée un mois avant le dépôt du plan annuel de répartition.

Article 13 – Validation du plan annuel de répartition

Le préfet recueille l'avis des conseils départementaux de l'environnement, des risques sanitaires et technologiques (CODERST) des départements concernés sur le plan de répartition et procède à son homologation par arrêté préfectoral dans les trois mois suivant sa réception, soit au plus tard le **15 mai** de chaque année. A défaut, le plan de répartition est rejeté.

Les directions départementales des territoires concernées notifient à chaque préleveur le volume d'eau qu'il peut prélever en application du plan de répartition et les conditions de prélèvement à respecter. Cette notification comprend au minimum les prescriptions générales applicables à l'ensemble des points de prélèvements ainsi que les prescriptions particulières applicables à chacun d'entre eux (débits, surfaces et volumes autorisés en fonction de la ressource en eau).

Chaque direction départementale des territoires fournit le fichier des prélèvements homologués à l'organisme unique.

Article 14 – Modification du plan de répartition

Toute modification du plan de répartition doit être compatible avec les prescriptions de l'arrêté d'autorisation unique pluriannuelle en conservant le principe d'équité entre préleveurs.

En cours d'année, et après homologation du plan de répartition initial, l'organisme unique peut demander au préfet une évolution du plan de répartition (tant au niveau du périmètre élémentaire que de l'usage). Elle est accompagnée des éléments décrits à l'article 11 du présent arrêté. Elle entraîne une nouvelle notification de volume par le préfet aux préleveurs concernés. Si les modifications concernent un périmètre élémentaire géré par tours d'eau, un nouveau tour d'eau est proposé avec la demande de modification.

Les demandes de modification ne sont prises en compte qu'après homologation du plan annuel de répartition,

Dans le cas où cette nouvelle répartition n'excède pas 10 % du volume homologué, celle-ci se fait sans soumission préalable au CODERST, sans homologation du nouveau plan de répartition.

Article 15 – Rapport annuel

L'organisme unique transmet avant le **31 janvier** de chaque année un rapport annuel au préfet avec copie aux directions départementales des territoires concernées. Il est composé des pièces listées à l'article R.211-112 – alinéa 4 du code de l'environnement. Il est complété par :

- ◆ une synthèse des volumes consommés par période, périmètre élémentaire, type de ressource et usage,
- ◆ un bilan des différentes étapes de la préparation et du déroulement de la campagne estivale (pré-campagne – campagne) en termes de contraintes volumétriques, informations aux préleveurs, etc...
- ◆ un bilan des mesures de crise lors des périodes de sécheresse. L'évolution des mesures de crise avant et après mise en œuvre de l'organisme unique sont mises en évidence,
- ◆ les modifications structurelles apportées aux bases de données,
- ◆ un point sur l'amélioration de la connaissance et la mise en œuvre des prescriptions du présent arrêté,
- ◆ toute pièce ayant été amendée ou modifiée suite aux retours d'expérience et à l'amélioration de la connaissance (règlement intérieur, protocole de gestion, etc ...)

Titre III – Prescriptions particulières

Au-delà des engagements figurant dans le dossier de demande d'autorisation unique pluriannuelle et les engagements complémentaires pris, l'organisme unique met en oeuvre les prescriptions définies aux articles suivants:

Article 16 – Mesures spécifiques en période d'étiage

16.1 Participation à la session du soutien d'étiage mise en œuvre sur la rivière Lot :

L'organisme unique accompagne l'action des chambres départementales d'agriculture pour la fourniture des données relatives aux assolements et à l'avancement des cultures, utiles à la gestion de l'étiage et du soutien d'étiage, par les DDT et par l'Entente Lot.

16.2 Association des structures collectives à la gestion des étiages :

L'organisme unique anime une réflexion sur une meilleure coordination des prélèvements des structures collectives et sur des modalités de gestion adaptées à l'étiage et à des situations de crise

Il se met en capacité de proposer des modalités de gestion des étiages, adaptées à la situation hydrologique des cours d'eau. L'organisme unique rend compte, annuellement au préfet, de l'état des connaissances acquises et des propositions de gestion à partir du **31 décembre 2017**.

16.3 Tours d'eau organisationnels sur certains périmètres élémentaires :

Les périmètres élémentaires concernés sont : 80-Lède, 81-Lémance, 82-Thèze , 83-Vert, 89-Diège et 90-Dourdou.

L'organisme unique met en place, **dès le 1^{er} juin**, des tours d'eau organisationnels sur les secteurs non réalimentés visant à permettre un débit de prélèvement global compatible avec les possibilités du milieu. Ces tours d'eau sont présentés en même temps que le PAR au **15 février**.

Ils précisent les dates, les jours calendaires, les plages horaires, les lieux de prélèvement, l'assolement, les suggestions particulières et les débits auxquels chaque agriculteur figurant dans le PAR est autorisé à prélever,

Les tours d'eau doivent comprendre l'ensemble des préleveurs inscrits dans le PAR du tronçon concerné par le tour d'eau.

Les cours d'eau concernés par les tours d'eau doivent disposer d'un moyen de mesure des débits. Différents tours d'eau peuvent être proposés selon les niveaux de débits.

Ces dispositions de gestion par tours d'eau sont définies dans le plan annuel de répartition déposé le **15 février 2017** pour les périmètres élémentaires : 82-Thèze , 83-Vert, 89-Diège et 90-Dourdou avec mise en place de tours d'eau de vigilance à partir du 1er juin 2017, et le **15 février 2018** pour les secteurs non réalimentés des périmètres élémentaires 80 (Lède), 81 (Lémance) avec mise en place de tours d'eau de vigilance à partir du 1er juin 2018.

Article 17 – Mesures pour les retenues

L'organisme unique réalise un recensement pour améliorer la connaissance des plans d'eau ; il précise, notamment, les points suivant :

- ◆ mode d'alimentation : connexion ou non à la nappe d'accompagnement – lien avec la masse d'eau. La méthodologie est validée par le préfet d'ici le **31 octobre 2017**.
- ◆ volume utile des plans d'eau destiné à l'irrigation, taux d'utilisation réel. Il peut alors proposer des mesures d'optimisation (par exemple possibilité de mutualisation pour ceux qui sont peu utilisés,...)

Le recensement et la caractérisation des retenues sont réalisés selon le calendrier suivant :

- avant le 31 mai 2018 pour les douze (12) masses d'eau suivantes : le Boudouyssou du confluent de la Rivière au confluent du Lot, La Tancanne, Ruisseau de Ressegayre, ruisseau de Lartigue, la Lède de Gavaudun au confluent du Lot, la Leyze, le Cluzelou, la Mascarde, l'Aygue rousse, la Sône, La Gardonne, la Bausse,
- avant le 31 mai 2020 pour les neuf (9) masses d'eau suivantes : Ruisseau des Barthes, ruisseau de la Baradasse, ruisseau du Pic, la Grande Raze, le Salabert, le Dor, Ruisseau des Cambes, la Masse de Pujols, le Machéfé
- avant le 31 mai 2021 : pour le reste du périmètre de l'organisme unique

Article 18 – Connaissance des retenues collectives d'irrigation

L'organisme unique étudie, en partenariat avec les associations syndicales autorisées (ASA) concernées et l'État sur les périmètres élémentaires de la Lède - 80), de la Lémance - 81 et du Boudouyssou - 88, conformément au protocole d'accord du 04 novembre 2011, les modalités de gestion des retenues collectives pour améliorer la connaissance du fonctionnement de ces structures collectives dans l'objectif que soit approuvé les règlements d'eau au **31 décembre 2017**.

Cette analyse porte sur l'examen de la compatibilité des prélèvements, notamment hivernaux (remplissage de plan d'eau), avec les débits réels des cours d'eau durant la période hivernale et estivale.

L'organisme unique rend compte de son action au préfet des départements concernés le 30 juin et le 31 décembre.

Article 19 – Délimitation de la nappe d'accompagnement

L'organisme unique participe aux comités de pilotage des études devant délimiter les nappes d'accompagnement des cours d'eau. Les nouvelles informations sont prises en compte par l'organisme unique dans sa base de données.

Article 20 – Mesures pour les systèmes réalimentés - préparation de la campagne

L'organisme unique, de part sa connaissance des assolements, est mobilisé pour participer à la préparation à la gestion de la sécheresse. A ce titre, il participe aux différentes réunions organisées par l'État et les gestionnaires des retenues et communique les données techniques en sa possession (cultures – surface – précocité – date de semis – estimation hebdomadaire du pic de besoin en débit et en volume).

En cas de déficit de remplissage des retenues, l'organisme unique et les gestionnaires des retenues proposent conjointement des modalités de gestion, pour validation par le préfet.

Article 21 – Mesures pour les petits cours d'eau en état moins que bon avec une pression significative de l'irrigation

21.1 Identification des cours d'eau concernés

Les cours d'eau (masses d'eau) dégradés et avec une pression de prélèvement d'irrigation significative, selon le SDAGE 2016-2021, sont les suivantes :

Périmètres élémentaires	Code de la masse d'eau	Nom de la masse d'eau	État écologique	Pression irrigation agricole
80 - Lède	FRFR59	La Lède de la commune de Gavaudun au confluent de la Leyze	Moyen	Significative
80 - Lède	FRFR675	La Leyze de sa source au confluent de la Lède	Moyen	Significative
80 - Lède	FRFR677	Le Cluzelou de sa source au confluent de la Lède	Médiocre	Significative

80 - Lède	FRFRR60_3	La Mascarde	Moyen	Significative
80 - Lède	FRFRR60_4	L'Aygue-Rousse	Moyen	Significative
80 - Lède	FRFRR60_5	La Sône	Moyen	Significative
80 - Lède	FRFRR677_2	La Gardonne	Moyen	Significative
88 - Boudouyssou	FRFR132	Le Boudouyssou du confluent de la Rivière au confluent du Lot	Moyen	Significative
88 - Boudouyssou	FRFR674	La Tancanne de sa source au confluent du Boudouyssou	Moyen	Significative
88 - Boudouyssou	FRFRR132_2	Ruisseau de Ressegayre	Moyen	Significative
88 - Boudouyssou	FRFRR674_1	Ruisseau de Lartigue	Moyen	Significative
89 - Diège	FRFRR319_1	Ruisseau des Barthes	Moyen	Significative
93 - Lot domanial aval Cahors	FRFRR225_12	Ruisseau de la Baradasse	Moyen	Significative
93 - Lot domanial aval Cahors	FRFRR225_13	L'Autonne- ruisseau du Pic	Moyen	Significative
93 - Lot domanial aval Cahors	FRFR678	La Bausse de sa source au confluent du Lot	Moyen	Significative
93 - Lot domanial aval Cahors	FRFRR225_14	La Grande Raze	Moyen	Significative
93 - Lot domanial aval Cahors	FRFRR225_15	Le Salabert	Moyen	Significative
93 - Lot domanial aval Cahors	FRFRR225_2	Le Dor	Moyen	Significative
93 - Lot domanial aval Cahors	FRFRR225_7	Ruisseau de Cambes	Moyen	Significative
93 - Lot domanial aval Cahors	FRFRR225_8	La Masse de Pujol	Moyen	Significative
93 - Lot domanial aval Cahors	FRFRR225_9	Le Macheffé	Moyen	Significative

Les mesures ci-dessous sont appliquées aux cours d'eau ayant un état moins que bon et une pression significative « irrigation », selon le SDAGE ou, si elles conduisent à contester l'état des lieux, selon les connaissances acquises et validées par le service de police de l'eau.

21.2 Mesures

Au regard de l'influence de l'irrigation sur les cours d'eau non réalimentés, les modalités particulières de traitement des demandes des prélèvements actuels et futurs suivantes sont appliquées.

Les mesures ci-dessous ne s'appliquent pas sur les tronçons réalimentés des cours d'eau suivants : la Lède, le Boudouyssou, le Salabert, la Masse de Pujols.

Pour chacune des masses d'eau listées à l'article 21.1, l'organisme unique réalise, d'ici le **31 janvier 2018**, un diagnostic visant à identifier les économies d'eau à l'échelle de la masse d'eau nécessaires à la diminution de la pression de l'irrigation (diagnostic de matériel d'irrigation, optimisation des pratiques d'irrigation, instauration de tours d'eau entre les préleveurs, etc.).

Une réduction globale en débits et volumes des prélèvements est recherchée sur ces mêmes masses d'eau, de façon à réduire la pression sur les milieux au fur et à mesure du renouvellement ou du dépôt de nouvelles demandes de prélèvement, à partir de **1er février 2017** avec :

- l'interdiction de volume supplémentaire autorisé par rapport à l'état des lieux recensant les prélèvements connus en 2015 ;
- le redéploiement à 50 % des volumes abandonnés : tout nouveau prélèvement ou modification à la hausse d'un prélèvement existant est conditionné à l'arrêt ou la diminution d'autres prélèvements.

Seuls 50 % des volumes récupérés par l'arrêt ou la diminution de ces prélèvements peuvent être redéployés sur les nouveaux prélèvements ou les augmentations de volume.

Les dispositions de cet article ne s'appliquent pas aux exploitations agricoles transférant l'ensemble des moyens de production des cultures irriguées.

Article 22 – Prescriptions relatives à Natura 2000

22.1 – Recensement

Le périmètre de l'organisme unique compte 48 sites Natura 2000 dont les cinq suivants ont une sensibilité non nulle aux prélèvements :

Code	Libellé du site	Périmètres élémentaires concernés	Sensibilité au prélèvement
FR7200737	Le Boudouyssou	88 -Le Boudouyssou	Forte
FR7300876	Étangs du Ségala	89 - La Diège	Forte
FR8301059	Zones humides de la planèze de St Flour	86- Truyère	Forte
FR8301094	Rivière à moules perlières	86- Truyère	Forte
FR8312005	Planèze de St Flour	86- Truyère	Forte

22.2 – Règles de répartition dans les sites Natura 2000:

Pour les nouvelles demandes ou les demandes d'augmentation de volume sur les zones à sensibilité forte, l'organisme unique en évalue les conséquences économiques et environnementales. Il présente la demande et l'évaluation préalablement au dépôt du plan annuel de répartition à la direction départementale des territoires concernée pour validation.

Article 23 – Prescriptions relatives aux autres milieux sensibles

Pour les nouvelles demandes ou les demandes d'augmentation de volume sur les zones sensibles connues (zones humides, réservoirs biologiques - disposition D26 du SDAGE), l'organisme unique évalue les conséquences économiques et environnementales. Il présente la demande et l'évaluation préalablement au dépôt du plan annuel de répartition à la direction départementale des territoires concernée pour validation.

Article 24 – Règlement intérieur

L'organisme unique amende le règlement intérieur et le remet au préfet avant le **31 janvier 2017** afin de prévoir les dispositions suivantes :

24.1 – Recensement des volumes prélevés

Un recensement des volumes prélevés auprès de l'ensemble des préleveurs selon la période (hivernale et estivale) et selon l'usage (remplissage de plan d'eau,...) est réalisé annuellement par l'organisme unique afin que ce dernier puisse produire le rapport annuel, prévu à l'article R211.112 du code de l'environnement. Le règlement intérieur de l'organisme unique prévoit les mesures à prendre envers les préleveurs n'ayant pas répondu à ce recensement.

La déclaration des volumes prélevés par les préleveurs auprès de l'organisme unique est obligatoire et ne substitue pas à la déclaration auprès de l'agence de l'eau ou d'autres organismes.

24.2 – Prélèvement sans allocation ou au-delà de l'allocation

Le règlement intérieur prévoit les mesures à prendre les années ultérieures à l'égard des préleveurs ayant irrigué sans allocation ou ayant dépassé le volume alloué dans le PAR.

24.3 – Acquiescement de la redevance

Le règlement intérieur prévoit les mesures à prendre à l'égard des préleveurs ne s'étant pas acquiescés de la redevance émise.

Article 25 – Protocole de gestion de l'organisme unique

25.1 Amendement du protocole de gestion :

Le protocole de gestion comprend d'ici le **01 février 2017** a minima par les éléments suivants, déclinés par périmètres élémentaires :

- ◆ des mesures concrètes, explicites avant le franchissement du DOE ou du débit seuil de gestion, différenciées le cas échéant, en fonction des situations rencontrées,
- ◆ des objectifs chiffrés d'auto-limitation pour chacun des périmètres élémentaires,
- ◆ des indicateurs de suivi pour évaluer la mise en œuvre, par les préleveurs, des mesures préconisées et leur efficacité, ceci afin d'améliorer leur pertinence,
- ◆ l'amélioration de la connaissance de l'assolement, afin de proposer les listes des cultures spéciales par périmètre élémentaire et leurs justifications,

Le protocole de gestion est transmis au préfet pour validation avec copie aux directions départementales des territoires concernées.

25.2 Bilan -Adaptations :

Après chaque modification du protocole de gestion, toutes les nouvelles dispositions concernant les pratiques des préleveurs leur sont communiquées par l'organisme unique. Une note est également mise en ligne sur le site internet de l'organisme unique et sur celui des chambres d'agriculture membres du service commun.

La mise en œuvre des différentes actions fait l'objet d'un rapport écrit pour le **01 février de chaque année à partir de 2019** afin de prendre en compte le bilan à mi-parcours, défini ci-après. Le rapport est transmis au préfet avec copie aux directions départementales des territoires concernées. Il doit spécifier les adaptations du protocole de gestion en confirmant les actions les plus efficaces et en faisant évoluer les actions les moins pertinentes.

Article 26 – Redevance

L'organisme unique fait connaître au préfet, chaque année, le calendrier prévisionnel de la gestion de la redevance **quatre mois** avant l'émission des titres de recouvrement (date des délibérations – délai d'approbation – date de l'émission des titres – date de la ou des relances).

L'organisme unique se conforme à l'article R.211-117-2 du code de l'environnement pour la mise en œuvre de la redevance.

Article 27 – Sensibilisation – Information – Communication

L'organisme unique, conformément à son règlement intérieur, met en place un comité d'orientation. A minima, une réunion de suivi annuel est organisée en phase de pré-campagne d'irrigation pour permettre l'information et l'échange entre les partenaires concernés par la gestion de l'eau et des milieux aquatiques et son conseil d'administration.

Le comité d'orientation est composé :

- ◆ des représentants des chambres d'agriculture participant au service commun,
- ◆ du préfet coordonnateur de bassin (PCB) ou son représentant,
- ◆ du préfet référent du sous-bassin Lot ou son représentant,
- ◆ d'un représentant de la CLE des bassins du SAGE Célé et du Lot amont,
- ◆ des directeurs départementaux des territoires (DDT) du périmètre ou leur représentant,
- ◆ du représentant de l'Agence de l'Eau Adour-Garonne,
- ◆ du représentant de l'EPTB du Lot,

- ◆ d'un représentant du SDCI du Lot-et-Garonne et de l'UASA du Lot,
- ◆ d'un représentant des conseils départementaux,
- ◆ d'un représentant des conseils régionaux,
- ◆ toute autre personne ou organisme nécessaire au bon déroulement du comité.

Article 28 – Bilan à mi-parcours

Pour permettre aux services de l'Etat de répondre aux attentes de la disposition C8 du SDAGE, l'OUGC produira des éléments de bilan à mi parcours. A minima, ces éléments identifieront les périmètres sur lesquels :

- ◆ les débits d'objectif d'étiage (DOE) sont respectés à la fréquence requise par le SDAGE,
- ◆ les débits seuil de gestion ou équivalents sont respectés sans avoir recours aux arrêtés de restriction d'usage,
- ◆ la situation s'est améliorée entre 2013 et 2017 et identifie s'il existe des possibilités d'amélioration,
- ◆ la situation ne s'est pas améliorée malgré les efforts réalisés. Dans ce cas, l'organisme unique indique les mesures supplémentaires qu'il met en œuvre dès l'étiage 2019 afin de parvenir à l'équilibre quantitatif sous 3 ans (étiage 2021 inclus).

Titre IV – Dispositions générales

Article 29 – Droit des tiers

Les droits des tiers sont et demeurent expressément réservés.

Article 30 – Autres réglementations

La présente autorisation ne dispense en aucun cas le bénéficiaire et les préleveurs de faire les déclarations ou d'obtenir les autorisations requises par les réglementations autres que celles en application desquelles elle est délivrée.

- ◆ parution sur le portail Internet des services de l'État des préfectures de l'Aveyron, du Cantal, de la Dordogne, du Lot, de Lot et Garonne et de Tarn-et-Garonne, pour une durée de 1 an.

Article 31 – Publicité

La présente autorisation fait l'objet des publications suivantes :

- ◆ parution au recueil des actes administratifs des préfectures de l'Aveyron, du Cantal, de la Dordogne, du Lot, de Lot-et-Garonne et de Tarn-et-Garonne,
- ◆ affichage en mairie de Cahors (commune siège de l'organisme unique Lot) pour une durée de 1 mois. Cette formalité est justifiée par un certificat du maire,
- ◆ transmission aux présidents de la commission locale de l'eau (CLE) du SAGE Célé et du SAGE Lot amont,
- ◆ publication dans un journal local ou régional de l'Aveyron, du Cantal, de la Dordogne, du Lot, de Lot-et-Garonne et de Tarn-et-Garonne, par les soins de la préfecture de chaque département et aux frais du pétitionnaire.

En outre, le dossier de demande d'autorisation est tenu à la disposition du public en mairie de Cahors (commune siège de l'organisme unique), de Fumel et d'Espalion, ainsi que dans les préfectures et sous-préfectures de Agen, Villeneuve-sur-Lot, Figeac, Aurillac, Saint-Flour, Villefranche-de-Rouergue, Rodez, Périgueux, Bergerac, Sarlat, Gourdon, Marmande, Castelsarrasin, Montauban, Millau, pendant 2 mois à compter de la signature du présent arrêté.

Un dossier sur l'opération autorisée est mis à disposition du public dans les directions départementales des territoires de l'Aveyron, du Cantal, de la Dordogne, du Lot, de Lot et Garonne et de Tarn-et-Garonne.

Article 32 – Délai et voies de recours

Le présent arrêté est susceptible de recours devant le tribunal administratif de Toulouse – 68 rue Raymond IV – BP 7007 – 31 068 – Toulouse cedex 7, dans le ressort duquel se situe le siège de l'organisme unique, dans un délai de :

- deux mois par l'organisme unique, à compter de sa notification ;
- deux mois par les tiers, à compter de l'accomplissement de la dernière des formalités de publicité.

Conformément à l'article 24 du décret n°2014-751 du 1^{er} juillet 2014 d'application de l'ordonnance n°2014-619 du 12 juin 2014, en cas de recours contentieux à l'encontre d'une décision mentionnée au I, l'auteur du recours est tenu, à peine d'irrecevabilité, de notifier son recours à l'auteur de la décision et au titulaire de l'autorisation. La notification prévue au précédent alinéa doit intervenir par lettre recommandée avec avis de réception, dans un délai de quinze jours francs à compter du dépôt du recours.

Article 33 – Mesures exécutoires

Les secrétaires généraux des préfectures de l'Aveyron, du Cantal, de la Dordogne, du Lot, de Lot-et Garonne et de Tarn-et-Garonne, le maire de la commune de Cahors, les directeurs départementaux des territoires de l'Aveyron, du Cantal, de la Dordogne, du Lot, de Lot-et Garonne et de Tarn-et-Garonne, les chefs des services départementaux de l'Office national de l'eau et des milieux aquatiques (Onema), les chefs des services départementaux de l'Office national de la chasse et de la faune sauvage (ONCFS), les commandants des groupements de gendarmerie concernés des départements sus-visés sont chargés, chacun en ce qui le concerne, de l'exécution du présent arrêté qui sera notifié à l'organisme unique de gestion collective du sous-bassin Lot.

Cahors, le 10 août 2016

Le Préfet de l'Aveyron

Pour le Préfet et par délégation,
la Secrétaire Générale,


Dominique CONSILLE

Le préfet du Cantal

Pour le Préfet et par délégation,
Le Secrétaire Général,


Michel PROSIC

La préfète de la Dordogne,


Cécile BAUDOUIN-CLERC

La préfète de Lot-et-Garonne


Patricia WILLAERT

Le préfet de Tarn-et-Garonne,
Pour le préfet,
Le Secrétaire général,

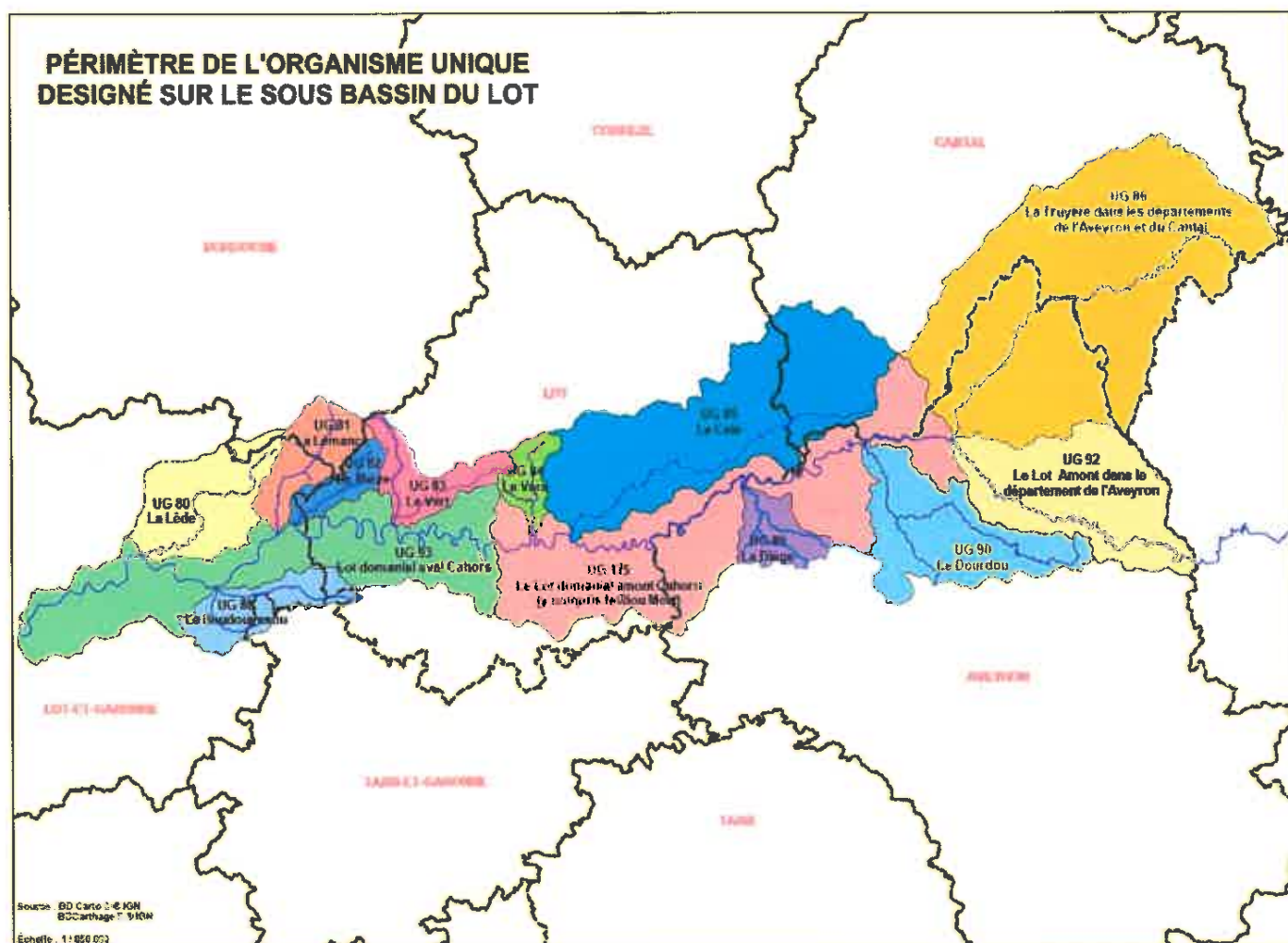

Jean-Michel DELVERT

La préfète du Lot


Catherine FERRIER

ANNEXE

Périmètres élémentaires du sous-bassin LOT.



Préfecture Aveyron

12-2016-08-08-005

Arrêté portant définition du cadre de mise en oeuvre des
mesures de restriction des prélèvements et usages de l'eau
en fonction de l'évolution de l'état de la ressource

PRÉFET DE L'AVEYRON

DIRECTION
DEPARTEMENTALE
DES TERRITOIRES

Arrêté du 8 août 2016

Objet : **Définition du cadre de mise en œuvre des mesures de restriction des prélèvements et usages de l'eau en fonction de l'évolution de l'état de la ressource**

LE PREFET DE L'AVEYRON
Chevalier l'Ordre National du Mérite

- Vu** la Directive Cadre sur l'Eau n°2000/60/CE du 23 octobre 2000 du Conseil et du Parlement Européen instituant un cadre communautaire pour une politique de l'eau ;
- Vu** la loi n°2006-1772 du 30 décembre 2006 sur l'eau et les milieux aquatiques ;
- Vu** la loi n° 2012-1460 du 27 décembre 2012 relative à la mise en œuvre du principe de participation du public défini à l'article 7 de la Charte de l'environnement ;
- Vu** le Code de l'Environnement et notamment les articles L.211-1 à L.211-13, L. 214-8, L. 214-18, L.215-7, L.215-9, L.215-10, L.215-12, R.211-66 à 71, R.216-9 et R.214-1 à 56 ;
- Vu** le Code de l'énergie portant sur l'utilisation de l'énergie hydraulique ;
- Vu** le Code de la Santé Publique, livre III ;
- Vu** le Code du Domaine Public Fluvial et de la navigation intérieure ;
- Vu** le Code Civil et notamment les articles 640 à 645 ;
- Vu** le Code pénal et notamment son livre Ier – titre III ;
- Vu** le Code Rural ;
- Vu** le Code Général des Collectivités Territoriales et notamment son article L.2215-1 ;
- Vu** le Décret n° 62-1448 du 24 novembre 1962 modifié ;
- Vu** le Décret 2004-374 du 29 avril 2004 modifié, relatif aux pouvoirs des Préfets et à l'action des services et organismes publics de l'État dans les départements ;
- Vu** l'arrêté du Préfet Coordonnateur de Bassin en date du 1^{er} décembre 2015 portant approbation du Schéma Directeur Aménagement et de Gestion des Eaux du bassin Adour-Garonne 2016-2021 et du Programme de Mesures associé ;
- Vu** les arrêtés inter-préfectoraux du 15 décembre 2015 portant approbation des SAGE Lot amont et Tarn amont ;
- Vu** l'arrêté cadre départemental n° 2007-01-700 du 4 avril 2007 définissant les seuils de vigilance et les mesures de limitation des usages de l'eau en cas de sécheresse dans le département de l'Hérault ;
- Vu** l'arrêté cadre interdépartemental portant définition du plan d'action sécheresse sur le bassin du Lot du 19 novembre 2012 ;
- Vu** l'arrêté cadre départemental n° 2013189-0029 du 8 juillet 2013 définissant les seuils de vigilance et les mesures exceptionnelles de limitation des usages de l'eau en cas de sécheresse dans le département du Gard ;
- Vu** l'arrêté cadre interdépartemental portant définition d'un plan d'action sécheresse

pour le sous bassin du Tarn du 8 juin 2016 ;

Vu l'arrêté cadre inter-préfectoral portant définition des modalités de mise en application du plan de crise en cas de sécheresse sur le bassin de l'Aveyron du 21 juin 2016 ;

Considérant la dégradation des conditions hydroclimatiques régulièrement constatées sur une partie importante du territoire départemental en période d'étiage ;

Considérant les orientations de la circulaire du 18 mai 2011 relative aux mesures exceptionnelles de limitation ou de suspension des usages de l'eau en période de sécheresse ;

Considérant qu'il n'a été formulé aucune remarque ou avis lors de la consultation du public organisée du 12 juillet au 3 août 2016 ;

Considérant que la charte « Golf et Environnement » en date du 16 septembre 2010 intégrant un objectif de préservation quantitative de la ressource clairement identifié (article 3- B) et proposant des mesures de restrictions des usages (annexe II), il convient de gérer de manière séparée cet usage ;

Considérant, au regard de l'expertise des demandes d'irrigation pour l'année 2016, que les cultures spéciales (maraîchage, pépinière, cultures porte graine et tabac) ne représentent qu'environ 10 % des surfaces irriguées du département et qu'il est possible de déroger à certaines mesures de restriction des étiages sans remettre fondamentalement en cause l'intégrité des milieux aquatiques ;

Considérant que, pour maintenir la salubrité des cours d'eau, limiter l'impact sur les milieux aquatiques et préserver l'alimentation en eau potable des populations en période estivale, il convient de réglementer les prélèvements dans les eaux superficielles et souterraines et à partir des réseaux de distribution d'eau potable et ceci, afin de retarder et de limiter la dégradation des conditions hydrologiques constatées chaque année sur tout ou partie du territoire départemental ;

Sur proposition du directeur départemental des territoires de l'Aveyron,

ARRETE

ARTICLE 1 : ÉTENDUE DE LA RÉGLEMENTATION :

Tout prélèvement d'eau ainsi que tout usage de l'eau et des milieux aquatiques doivent se conformer aux dispositions du présent arrêté. On entend par prélèvement d'eau, tout prélèvement effectué en rivière, en nappe souterraine ou en plan d'eau alimenté par un cours d'eau, quel qu'en soit le mode et quelle qu'en soit l'utilisation. Les plans d'eau déconnectés du réseau hydrographique ou respectant leurs obligations de débit réservé ou de transparence en étiage ne sont pas soumis aux mesures de restrictions qui font l'objet du présent arrêté. Les prélèvements opérés à partir des ressources souterraines se voient appliquer les mêmes mesures de gestion que celle prescrites au titre du suivi des eaux superficielles.

Les différents prélèvements et usages sont différenciés selon leur nature et de leur finalité :

- Prélèvements à usage agricole à des fins d'irrigation (dénommés ci après « prélèvements agricoles ») : Ils concernent tous les prélèvements effectués par les exploitants professionnels pour irriguer les cultures. Il s'agit plus précisément des prélèvements qui font l'objet d'une autorisation au titre de l'arrêté relatif aux prélèvements dans les eaux superficielles et souterraines pour la campagne d'irrigation agricole de l'année en cours ;

- Prélèvements AEP : cela concerne tous les usages de l'eau à partir du réseau d'adduction d'eau potable ;
- Prélèvements industriels : prélèvements réalisés par des structures relevant généralement du régime des installations classées pour la protection de l'environnement ;
- Prélèvements « Golf » : ils correspondent aux sollicitations de la ressource (milieu naturel, plan d'eau ou réseau d'adduction d'eau potable) pour l'arrosage des parcours (fairways, green ...) ;
- Autres prélèvements et usages : cette classe regroupe :
 - tous les autres prélèvements ne correspondant pas aux critères précédents dont notamment l'arrosage des infrastructures sportives ainsi que les usages domestiques à partir des prélèvements dans le milieu naturel (cours d'eau, rivières, plans d'eau, puits, forages ...) ;
 - les diverses activités pouvant s'exercer dans les milieux aquatiques (navigation de loisir, canoë-kayac, canyoning, aquarandonnée, orpaillage ...) ou utilisant la force motrice (moulins, micro-centrales ...).

ARTICLE 2 : ZONES DE GESTION :

Les mesures de restrictions des différents prélèvements et usages sont édictées par zones de gestions spécifiques tel que défini ci-après :

2.1)- Prélèvements agricoles :

Afin de préserver l'état des cours d'eau et des masses d'eau et de ne pas compromettre la capacité à atteindre les objectifs fixés au titre de la directive cadre sur l'eau, ces prélèvements doivent être gérés à l'échelle d'unités hydrologiques adaptées. Pour cela, le département est découpé en 16 zones de gestion délimitées suivant une logique hydrologique (Cf. carte en **annexe 1**).

Pour prendre en compte la sollicitation des grands barrages hydroélectriques dans le cadre du soutien d'étiage qui conduit à modifier artificiellement les écoulements des cours d'eau, pour trois de ces zones de gestion (Lot amont, Lot aval et Viaur), une distinction est faite entre le cours d'eau dit « influencé » et son bassin versant.

La partie de la zone de gestion concernant le seul cours d'eau influencé est désignée par le terme « rivière » alors que celle qui concerne les autres cours d'eau de la zone et l'ensemble du bassin versant est désignée par le terme « bassin ».

Dans les zones de gestion Lot amont, Lot aval et Viaur, le niveau de restriction applicable dépendra du lieu de prélèvement agricole :

- Si le prélèvement est effectué dans le cours d'eau influencé (Lot, Viaur à l'aval de la confluence avec le Vioulou), le niveau de restriction défini pour la zone de gestion dite « rivière » s'applique ;
- Si le prélèvement est effectué sur le bassin versant de l'un des autres cours d'eau de la zone ou sur celui d'un tronçon de cours principal non influencé (Viaur en amont de la confluence avec le Vioulou), le niveau de restriction défini pour la zone de gestion dite « bassin » s'applique.

L'ensemble de ces zones et de leur subdivision est récapitulé dans le tableau suivant :

Zones de gestion* y compris leur subdivision				
LOT AMONT	rivière	AVEYRON AMONT dont SERRE	TARN	
	bassin	AVEYRON MEDIAN	DOURDOU DE CAMARES AMONT et LEN	
LOT AVAL	rivière	AVEYRON AVAL sauf Alzou, Sérène et Viaur	DOURDOU DE CAMARES AVAL (et Sorgues)	
	bassin	ALZOU	RANCE	
DOURDOU de CONQUES		SERENE	ORB	
DIEGE		VIAUR	rivière	HERAULT
			bassin	

* : axe principal (qui donne son nom à la zone) et ses affluents.

La liste des communes concernées par chacune de ces zones est indiquée en **annexe 2** y compris celles concernées par la subdivision bassin/rivière.

Cas particuliers :

- **Bassins sensibles** : Au sein de certaines de ces zones de gestion, les cours d'eau sont connus pour être particulièrement sensibles à l'étiage. Afin de prendre en compte cette particularité, ces zones sont identifiées en tant que bassins sensibles justifiant, pour toute la période comprise entre le 1er juin et le 31 octobre de l'année en cours et ce quelle que soit l'hydrologie du cours d'eau, la mise en œuvre de modalités de gestion particulières telles que définies à l'article 3.3.2.3.

Les zones de gestion correspondant à des bassins sensibles sont les suivantes :

- versant Lot : zones de gestion DIÈGE et DOURDOU DE CONQUES ;
- versant Aveyron : zones de gestion AVEYRON AMONT ET MEDIAN, SÉRÈNE et ALZOU ;
- versant Tarn : zones de gestion DOURDOU DE CAMARÈS AMONT ET LEN et RANCE.

- **Zones de gestion de l'Orb et de l'Hérault** : Ces deux zones de gestion constituées de bassins versants qui concernent très minoritairement le département de l'Aveyron n'ont pas de station de suivi du débit des cours d'eau, dite station de référence.

Afin d'assurer une cohérence inter-départementale, les mesures qui s'appliquent sur les communes concernées par ces zones de gestion sont basées sur celles définies par les départements du Gard et de l'Hérault pour le bassin versant concerné.

2.2)- Gestion des prélèvements « AEP » :

Pour ce type de prélèvement, le département est divisé en trois zones de gestion (Cf. carte en **annexe 3**).

Ces trois zones de gestion correspondent respectivement aux parties des bassins versants du Lot, du Tarn et de l'Aveyron située dans le département de l'Aveyron. La liste des communes concernées par chacune de ces zones de gestion (Cf. **annexe 4**) a été ajustée pour que chaque commune soit intégrée dans une seule zone de gestion : celle dans laquelle se situe la majorité de la superficie communale. Dans ces conditions, une règle unique s'appliquera aux prélèvements concernés dans une même commune.

Pour ces prélèvements, les communes du Clapier et de Sauclières sont rattachées au bassin versant du Tarn.

2.3)- Gestion des prélèvements industriels :

Pour ce type de prélèvements, il n'existe aucun zonage. Les modalités d'adaptations des prélèvements sont définies à l'article 3.3.4.

2.4)- Gestion des golfs :

Pour cet usage, les mesures de restriction sont gérées en fonction de la nature de la ressource sollicitée :

- pour les prélèvements opérés à partir du milieu naturel, les mesures de restriction sont gérées selon le zonage utilisé pour les prélèvements agricoles ;
- pour les prélèvements à partir des réseaux d'eau potable, les mesures de restriction peuvent

êtres adaptées en fonction des contraintes locales.

Les modalités de gestions sont définies au paragraphe 3.3.5.

2.5)- Gestion des autres prélèvements et usages :

Afin de préserver l'état des cours d'eau et des masses d'eau et de pas compromettre la capacité à atteindre les objectifs fixés au titre de la directive cadre sur l'eau, il convient de gérer ces usages qui échappent à une procédure au titre de la loi sur l'eau. Une gestion à l'échelle d'unités hydrologiques adaptées selon le même découpage que les prélèvements agricoles est mise en œuvre.

ARTICLE 3 : MODE DE GESTION DE LA RESSOURCE EN EAU :

3.1)- Modalités de surveillance de la disponibilité en eau :

A chaque zone de gestion est associée une station de mesure de débit de référence dont les informations sont jugées représentatives de l'état d'évolution des ressources en eau de l'ensemble des cours d'eau de la zone concernée. Elles permettent de suivre en temps réel le niveau de la ressource dans la zone considérée par l'exploitation du débit moyen journalier (Q_M).

En complément de l'exploitation des données issues des stations de référence, la tension sur la ressource pourra également être appréciée à partir :

- de l'Observatoire National Des Étiages (ONDE) mis en œuvre par le service départemental 12 de l'Office National de l'Eau et des Milieux Aquatiques ;
- des stations de mesures du Parc Naturel Régional des Grands Causses, du BRGM, de la DDT 48 ;
- des résultats de jaugeages ponctuels ;

ainsi que de toute autre information disponible (état de la ressource des syndicats d'eau potable, de la sollicitation des réseaux ...).

3.2)- Niveaux de restriction :

Quelle que soit la nature du prélèvement ou l'usage, il est instauré 4 niveaux de restriction d'intensité progressive. A chaque niveau correspond une liste de mesures de restriction présentée en **annexes 6, 7, 8 et 9**. Ces mesures de restriction se cumulent de manière croissante d'un niveau à l'autre (par exemple si l'on est en niveau 2, ce sont les mesures de niveau 1 et de niveau 2 qui s'appliquent).

A noter pour les prélèvements agricoles, **hors bassins sensibles**, la possibilité de mettre en place un niveau de restriction intermédiaire « 1 bis » dans les conditions précisées au paragraphe 3.3.2.3.

Les niveaux 1, 1 bis et 2 et 3 sont respectivement enclenchés sur proposition du chef du Service Police de l'Eau dès que le débit mesuré devient inférieur au débit de référence dans les conditions définies au paragraphe 3.3.2.3.

Le niveau 4 de restriction entre en application dès que le débit passe en dessous de 75% du débit de crise pendant deux jours consécutifs. Les mesures en application du niveau 4 de restriction seront définies sur proposition de la cellule de crise dont la composition est précisée à l'article 8.

3.3)- Gestion des prélèvements et usages :

3.3.1)- Tableau de synthèse : Afin de faciliter l'appropriation des modalités de gestion définies dans les paragraphes suivants, une synthèse est présentée dans le tableau suivant :

Prélèvement ou usage	Zones de gestion	Carte de référence en annexe	Mesures en annexe
Agricole	Agricole (bassins versants hydrographiques)	1	6
Autres prélèvements et usages	Agricole (bassins versants hydrographiques)	1	9
Eau Potable	Eau Potable	3	8
Golf (selon l'origine de la ressource)	Agricole (bassins versants hydrographiques)	1	7
	Eau Potable	3	7
Industriel	Sans objet	Sans objet	Selon prescriptions de l'autorité administrative de tutelle

3.3.2)- Gestion des prélèvements Agricoles :

3.3.2.1)- Localisation des stations de référence :

A chacune des zones de gestion définies à l'article 2.1, une station de suivi du débit des cours d'eau, dite station de référence, est associée pour la mise en œuvre des mesures de restrictions des usages agricoles. Les stations sont présentées dans le tableau suivant :

Zone de gestion ¹		Lieu d'implantation de la station
LOT AMONT	Rivière	Entraygues sur Truyère
	Bassin	Mende
LOT AVAL	Rivière	Cahors (Lacombe)
	Bassin	Riou Mort à Viviez
DOURDOU de CONQUES		Conques
DIEGE		Naussac (Pont des trois eaux)
AVEYRON AMONT (et Serre)		Palmas (Pont de Manson)
AVEYRON MEDIAN		Onet le Château
AVEYRON AVAL		Laguépie I
ALZOU		Villefranche de Rouergue (barrage Cabal)
SERENE		St André de Najac (Canabral)
VIAUR	Rivière	Laguépie II ou St Just/Viaur en cas de soutien d'étiage depuis le barrage de Thuries
	Bassin	Céor à St Just (Castelpers)
TARN		Millau
DOURDOU DE CAMARES AMONT et LEN		Vabres l' Abbaye en amont de la confluence avec la Sorgues*
DOURDOU DE CAMARES AVAL et Sorgues (hors LEN)		Vabres l' Abbaye (le Poujol)
RANCE		St Sermin sur Rance

* Jaugeages ponctuels

1 : axe principal (qui donne son nom à la zone) et ses affluents.

3.3.2.2)- Débits de gestion rattachés aux différentes stations de référence :

Le déclenchement ou la levée des mesures de restriction se fera dès le franchissement suivant les conditions définies au point 3.3.2.3 des différents débits de gestion rattachés à chaque station de référence à savoir :

- ◆ **Le Débit Objectif d'Étiage (DOE) :** il constitue le débit de référence permettant l'atteinte du bon état des eaux et au-dessus duquel est satisfait l'ensemble des usages en moyenne 8 années sur 10. Il traduit les exigences de la gestion équilibrée visée à l'article L.211-1 du code de l'environnement. A chaque point nodal, la valeur du DOE est visée chaque année en période d'étiage en valeur moyenne journalière. La valeur du DOE doit, en conséquence, être garantie chaque année pendant l'étiage. Le SDAGE indique, dans sa préconisation E1 "Pour tenir compte des situations d'étiages difficiles et des aléas de gestion, le DOE est considéré à posteriori satisfait :
 - ✓ pour l'étiage d'une année donnée lorsque le plus faible débit moyen de 10 jours consécutifs (VCN10) a été maintenu au-dessus de 80 % de la valeur du DOE ($VCN10 > 0,8 \text{ DOE}$) ;
 - ✓ durablement lorsque les conditions précédentes ont été réunies au moins 8 années sur 10.
- ◆ **Le Débit Objectif Complémentaire (DOC) :** débit équivalent au DOE pour les principaux affluents pour lesquels le SDAGE n'a pas proposé de DOE. Ces débits de référence doivent être satisfaits dans les mêmes conditions que les DOE ;

Les DOE et DOC constituent donc un seuil d'appel à la vigilance. Leur franchissement caractérise une situation de sécheresse.

- ◆ **Le débit d'alerte (Q_A) :** Il s'agit du seuil de débit en dessous duquel les premières mesures de restriction sont enclenchées. Cette valeur est en général de 80 % du DOE ou équivalent mais peut être adaptée sur les cours d'eau à faible débit. Il constitue la valeur de débit en dessous de laquelle, à l'exception des bassins sensibles qui disposent d'une gestion spécifique, le niveau 1 de restriction est enclenché dans les conditions précisées au paragraphe 3.3.2.3 ;
- ◆ **Le débit d'alerte renforcé (Q_{AR}) :** Il s'agit du seuil de renforcement des mesures de restriction. Le débit de crise renforcé peut correspondre au tiers inférieur entre le DOE et le DCR [$DCR + 1/3 (\text{DOE} - \text{DCR})$] ou être différent afin d'assurer la cohérence des seuils et des mesures prises de l'amont à l'aval de l'axe et garantir un écart suffisant entre les seuils d'un même point. Il constitue la valeur de débit en dessous de laquelle le niveau 2 de restriction est enclenché dans les conditions précisées au paragraphe 3.3.2.3 ;
- ◆ **Le débit de Crise (DCR) :** C'est le débit de référence au-dessous duquel seuls les exigences de la santé, de la salubrité publique, de la sécurité civile, de l'alimentation en eau potable et les besoins des milieux naturels peuvent être satisfaits. Le DCR doit être impérativement sauvegardé en valeur moyenne journalière, il constitue la valeur de débit en dessous de laquelle les niveaux 3 et 4 de restriction sont enclenchés dans les conditions précisées au paragraphe 3.3.2.3.

Les valeurs de débit correspondant à ces seuils sont précisées pour chaque zone de gestion, en **annexe 5**.

3.3.2.3) Procédure de déclenchement ou de levée des mesures de restrictions :

Le déclenchement ainsi que la levée des mesures de restriction des usages se fait à partir de l'analyse de l'évolution des débits moyens journaliers (QMJ) selon les modalités ci-après.

Lors de la mise en œuvre de mesures de limitation ainsi que leur assouplissement, les décisions seront systématiquement accompagnées de l'analyse de la tendance des débits sur les sept derniers jours afin d'éviter que les décisions soient prises à l'occasion d'événements conjoncturels.

Mesures de limitation

L'indicateur retenu est la moyenne des Q_{MJ} des trois derniers jours. Des mesures ponctuelles pourront remplacer les Q_{MJ} lorsqu'elles ne sont pas disponibles.

La mise en œuvre des mesures de restriction se fait de manière progressive dès lors que la moyenne des Q_{MJ} au cours des trois derniers jours passe sous un seuil de référence.

Cas particulier :

- ◆ Niveau 1 bis : Mesure à "2 jours – 30 % du débit" : Si le déclenchement d'une mesure de limitation à "1 jour – 15 % du débit" ne permet pas d'infléchir le tarissement du cours d'eau sans toutefois que la moyenne des Q_{MJ} des trois derniers jours franchisse le Q_{AR} alors une mesure de limitation "2 jours – 30 % du débit" est mise en œuvre. Cette décision est également accompagnée de l'analyse sur les sept derniers jours des débits moyens journaliers.
- ◆ Bassins sensibles : La progressivité entre les mesures de restriction "1 jour – 15 % du débit" et "2 jours – 30 % du débit" ne s'applique pas pour les bassins sensibles. En effet, afin de concilier les usages tout en préservant autant que possible les milieux aquatiques, sur proposition du mandataire commun, une organisation particulière en tours d'eau collectifs est mise en place à l'échelle de ces bassins. Cela se concrétise du 1er juin au 31 octobre de l'année en cours et quelle que soit l'hydrologie au niveau de la station de référence, par une organisation en tour d'eau de niveau 1 visant à échelonner les prélèvements. Ce niveau de restriction est maintenu jusqu'au franchissement éventuel du Q_{AR} dans les conditions définies au paragraphe 3.3.2.3 qui déclenche la mise en œuvre de mesures de restrictions de niveau plus élevé ou à défaut **durant toute la durée de validité du présent arrêté**.

Mesures d'interdiction

Le franchissement durant deux jours consécutifs du débit moyen journalier sous le DCR entraîne la mise en œuvre des mesures d'interdiction.

Assouplissement ou levée des mesures de gestion

La moyenne des débits moyens journaliers sur 3 jours accompagnée de l'analyse de la tendance des débits sur les 7 derniers jours est retenue comme indicateur unique pour assouplir ou lever les mesures de restrictions.

Si la moyenne des Q_{MJ} des 3 derniers jours redevient supérieure au débit de crise renforcé (Q_{CR}), au seuil d'alerte renforcé (Q_{AR}) ou au seuil d'alerte (Q_A), les mesures de restriction sont réduites respectivement à 50 % de restriction au lieu de l'interdiction, à 30 % au lieu de 50 %, à 15 % au lieu de 30 % ou levées au lieu de 15 %.

Les différentes mesures de restriction ou d'interdiction des prélèvements agricoles sont présentées en **annexe 6** du présent arrêté

3.3.3)- Gestion des prélèvements « AEP » :

Dès le premier franchissement des seuils définis pour les prélèvements agricoles, le service de police de l'eau se livrera à l'analyse globale de l'évolution de la situation sur le ou les réseaux d'eau potable du bassin concerné. Suite à cette analyse, il sera proposé à madame le Préfet, les mesures de restriction d'usages qui apparaîtront les plus appropriées au vu de la situation observée.

Afin de pouvoir anticiper autant que possible une raréfaction de la ressource pouvant induire des difficultés de distribution par la mise en œuvre de mesures de restriction adaptées, les collectivités ayant compétence en eau potable communiquent auprès du service Police de l'Eau mais également de la délégation territoriale de l'Aveyron de l'Agence Régionale de Santé, les difficultés rencontrées.

Les collectivités assurant un prélèvement supérieur à 1 000 m³/jour communiquent les données quotidiennement ou à défaut développent un portail internet permettant d'accéder directement aux informations techniques essentielles (débits et durée de pompage, volume journalier produit, état de la ressource, niveau de remplissage du réservoir de tête ...).

En fonction de la tension sur les réseaux, les mesures de restrictions présentées en **annexe 8** seront graduellement mises en œuvre. En tout état de cause, dès les premières mesures de restriction des prélèvements agricoles, des messages de vigilance pour l'utilisation de l'eau potable seront diffusés (niveau 1)

3.3.4)- Gestion des prélèvements industriels :

En attente de la communication, par les services de tutelle des ICPE, conformément aux dispositions de la circulaire du 18 mai 2011 relative aux mesures exceptionnelles de limitation ou de suspension des usages de l'eau en période de sécheresse, des propositions de réduction pour les catégories d'ICPE pour lesquelles l'usage de l'eau n'est pas stratégique, dès le déclenchement des premières mesures de restriction des prélèvements agricoles, les installations industrielles doivent limiter leurs prélèvements au strict débit nécessaire à leurs activités conformément à leurs arrêtés préfectoraux d'autorisation.

3.3.5)- Gestion des Golfs :

Les modalités de restriction des prélèvements destinés à l'arrosage des parcours ont été définies dans le cadre de la Charte « Golf et Environnement » du 16 septembre 2010. Elles sont déclinées en **annexe 7** en fonction de la nature de la ressource mobilisée :

- pour les prélèvements sur le milieu naturel à l'exception des réserves ou plans d'eau déconnectés du réseau hydrographique, elles sont pilotées sur la base des zones et des mesures de gestion agricoles ;
- pour les prélèvements à partir du réseau d'eau potable, elles sont pilotées en fonction des mesures de restriction afférentes.

Quelle que soit l'origine de l'eau, un registre de prélèvement devra être rempli hebdomadairement pendant la période d'étiage pour pouvoir justifier l'évolution des prélèvements.

3.3.6)- Autres prélèvements et usages :

Les mesures de restrictions rattachées aux autres prélèvements et usages sont gérées à l'échelle des zones de gestion et sur la base des débits de référence rattachés aux usages agricoles. Elles sont déclinées en **annexe 9** du présent arrêté.

L'attention de la population est appelée sur les risques pour la santé liés à la consommation d'eau provenant de puits particuliers qui ne sont pas régulièrement contrôlés.

Les usages de la force motrice devront respecter les prescriptions suivantes :

- ◆ Micro-centrales régies par la loi du 16 octobre 1919 : le fonctionnement des micro-centrales par éclusées est interdite entre le 01 juin et le 30 septembre de l'année en cours sauf règlement particulier.
- ◆ Autres ouvrages fondés en titre : le fonctionnement par éclusées est interdit dès l'activation d'une

mesure de restriction de niveau 1 bis.

ARTICLE 4 : DURÉE DES MESURES :

Les mesures de restriction des usages ont un caractère temporaire. Elles demeureront en vigueur tant que les débits relevés sur les stations de référence de chaque zone de gestion ou que les données communiquées par les collectivités ayant compétence en eau potable ne justifieront pas de mesures nouvelles (assouplissement ou renforcement) et s'appliqueront à minima, afin de limiter la multiplication des arrêtés et d'en permettre une bonne appropriation et mise en œuvre, pendant au moins une semaine.

Lors d'une modification de niveau de restriction sur un ou plusieurs axes ou bassins, un nouvel arrêté préfectoral sera pris avec abrogation du précédent. La modification partielle d'un arrêté préfectoral ne sera pas utilisée afin d'améliorer la compréhension des actes administratifs pour l'usager.

ARTICLE 5 : DÉROGATIONS :

Pour les prélèvements agricoles, une mesure de dérogation est prévue pour les cultures dites spéciales, au seul niveau 3 de restriction (tabac, pépinières, maraîchage et cultures porte graine).

Cette dérogation prend fin obligatoirement dès passage en niveau 4.

Des possibilités de dérogations, hors domaine agricole, pourront être accordées sous réserve que les demandes soient clairement formulées et justifiées auprès du service Police de l'Eau. Elles seront étudiées au cas par cas.

ARTICLE 6 : RESPECT DU DÉBIT RÉSERVÉ :

La mise en œuvre des différents niveaux d'alerte ne dispense en aucun cas du respect des dispositions de l'article L.214-18 du code de l'environnement qui font obligation de maintenir un débit compatible avec la vie aquatique en aval des prises d'eau.

ARTICLE 7 : INFORMATION DÉPARTEMENTALE :

A l'initiative du Préfet de l'Aveyron et en tant que de besoin, des réunions peuvent être organisées afin d'informer les usagers de l'évolution de la situation hydrologique ainsi que des dispositions qui pourront ou qui ont été prises.

Les représentants des différents usagers sont invités à participer à ces réunions d'information.

ARTICLE 8 : CELLULE DE CRISE :

A l'initiative et sous l'autorité du Préfet de l'Aveyron, une cellule de crise pourra, en tant que de besoin en fonction de la situation hydrologique, être réunie. Cette cellule a notamment vocation à proposer les mesures de restriction ou d'interdiction adaptées au passage en niveau 4 pour tous les usages.

Elle est composée des représentants des services suivants :

- le directeur départemental des territoires, chef de la Mission Inter-Services de l'Eau et de la Nature ou son représentant ;
- le directeur départemental de la cohésion sociale et de la protection des populations ou son représentant ;
- le délégué territorial de l'Aveyron de l'Agence Régionale de Santé Midi-Pyrénées ou son représentant ;

- le directeur régional de l'environnement, de l'aménagement et du logement ou son représentant ;
- le président du Conseil Général de l'Aveyron ou son représentant ;
- le délégué de l'Agence de l'Eau Adour Garonne ou son représentant ;
- le colonel commandant le groupement de Gendarmerie de l'Aveyron ou son représentant ;
- le directeur départemental de la sécurité publique ou son représentant ;
- le directeur du service départemental d'incendie et de secours ou son représentant ;
- le président de l'Association des Maires de l'Aveyron ou son représentant ;
- le président du Parc Naturel des Grands Causses ou son représentant ;
- le président de la Chambre d'Agriculture de l'Aveyron ou son représentant ;
- le président de la Chambre des métiers ou son représentant ;
- le président de la Chambre de Commerce et d'Industrie ou son représentant ;
- le président de l'Union Départementale des Associations Familiales ou son représentant ;
- le président du Comité Départemental du Tourisme ou son représentant ;
- le président de la Fédération de l'Aveyron pour la Pêche et la Protection du Milieu Aquatique ou son représentant ;
- le chef du service Police de l'Eau ou son représentant ;
- le chef du service départemental de l'Office National de l'Eau et des Milieux Aquatiques ou son représentant ;
- le délégué départemental de Météo France ou son représentant ;
- une association de protection de la nature ;
- Électricité de France ;
- trois collectivités productrices d'eau potable associées à leurs exploitants.

ARTICLE 9 : INDEMNISATION :

Les mesures de restriction des usages prises en application du présent arrêté ne donnent lieu à aucune indemnisation de la part de l'État.

ARTICLE 10 : INFRACTION :

L'infraction au présent arrêté est passible d'une amende de 5^{ème} classe en application de l'article R216-9 du Code de l'environnement.

ARTICLE 11 : DÉLAI ET VOIE DE RECOURS :

Le présent arrêté peut être déféré devant le Tribunal Administratif de Toulouse dans un délai de deux mois à compter de sa publication au registre des actes administratifs de la préfecture.

ARTICLE 12 : ABROGATION :

L'arrêté n° 2013218-0003 du 06 août 2013 modifié est abrogé.

ARTICLE 13 : PUBLICATION :

Cet arrêté sera publié au recueil des actes administratifs de la Préfecture, sera mis en ligne sur le site de la préfecture (<http://www.aveyron.gouv.fr/>) et sur le site national dédié au suivi des restrictions (<http://propluvia.developpement-durable.gouv.fr/>) et sera affiché dans chaque mairie du département.

Une copie de cet arrêté sera adressée :

- x au Préfet coordonnateur du bassin Adour Garonne ;
- x au Préfet coordonnateur du bassin Rhône Méditerranée ;
- x au ministère de l'Environnement, de l'Énergie et de la Mer – Direction de l'Eau et de la Biodiversité ;
- x aux présidents des commissions locales de l'eau des schémas d'aménagement et de gestion des eaux : Tarn amont, Viaur, Célé, Orb - Libron et Lot Amont ;
- x au président de la Fédération de Pêche de l'Aveyron ;
- x au service départemental de l'ONEMA et de l'ONCFS ;
- x à la DREAL Languedoc-Roussillon / Midi-Pyrénées.

ARTICLE 14 : EXÉCUTION :

Le secrétaire général de la préfecture de l'Aveyron, le sous-préfet de l'arrondissement de Millau, le sous-préfet de l'arrondissement de Villefranche-de-Rouergue, les maires, le directeur départemental de la sécurité publique, le colonel commandant le groupement de gendarmerie de l'Aveyron, le directeur départemental des territoires, le délégué territorial de l'Aveyron de l'agence régionale de santé Midi-Pyrénées, le directeur régional de l'environnement, de l'aménagement et du logement, le directeur départemental de la cohésion sociale et de la protection des populations, le chef du service départemental de l'Office National de l'Eau et des Milieux Aquatiques, le chef du service départemental de l'Office National de la Chasse et de la Faune Sauvage sont chargés, chacun en ce qui le concerne, de l'exécution du présent arrêté.

A Rodez, le

08 AOUT 2016

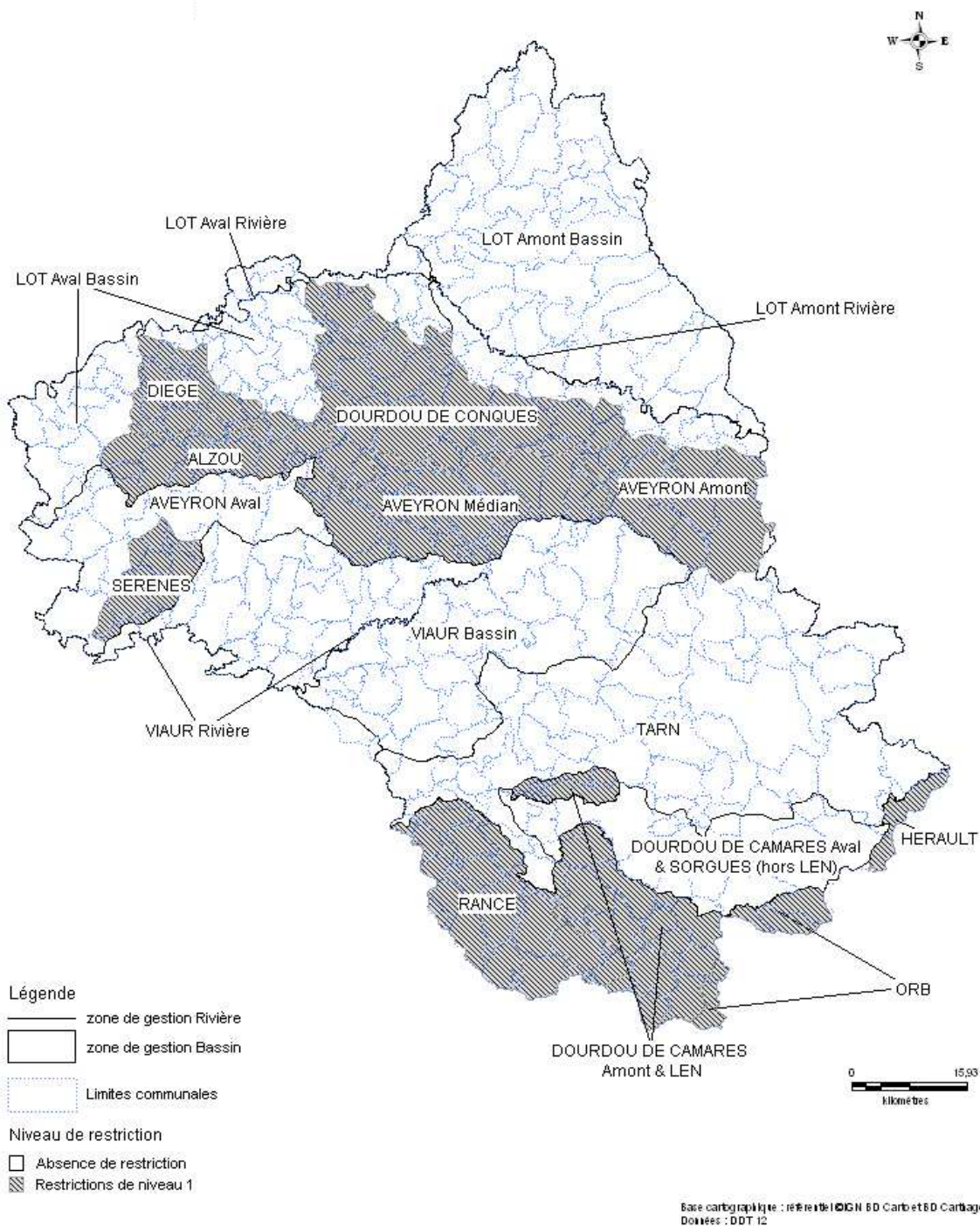
Pour le Préfet et par délégation,
la Secrétaire Générale,


Dominique CONSILLE;

Annexe 1 :



Zones de Gestion des "Prélèvements Agricoles"



Annexe 2 : Liste des communes de chacune des zones de gestion définies pour les prélèvements agricoles

Communes	Zone(s) de gestion concernée(s)	Subdivision rivière
AGEN-D'AVEYRON	AVEYRON MEDIAN	
AGUESSAC	TARN	
ALMONT-LES-JUNIES	LOT AVAL	2
ALPUECH	LOT AMONT	
ALRANCE	TARN (à 75%) et VIAUR (à 25%)	
AMBEYRAC	LOT AVAL	2
ANGLARS-SAINT-FELIX	ALZOU	
ARNAC-SUR-DOURDOU	DOURDOU DE CAMARES AMONT	
ARQUES	VIAUR	
ARVIEU	VIAUR	
ASPRIERES	LOT AVAL (à 70%) et DIEGE (à 30%)	2
AUBIN	LOT AVAL	
AURELLE-VERLAC	LOT AMONT	
AURIAC-LAGAST	VIAUR	
AUZITS	LOT AVAL	
AYSSENES	TARN	
BALAGUIER D'OLT	LOT AVAL	2
BALAGUIER-SUR-RANCE	RANCE	
BALSAC	DOURDOU DE CONQUES (à 66%) et AVEYRON MEDIAN (à 34%)	
BARAQUEVILLE	AVEYRON MEDIAN (à 49%) et VIAUR (à 51%)	
BELCASTEL	AVEYRON MEDIAN (à 9%), ALZOU (à 32%) et AVEYRON AVAL (59%)	
BELMONT-SUR-RANCE	DOURDOU DE CAMARES AMONT (7%) et RANCE (93%)	
BERTHOLENE	AVEYRON MEDIAN (à 74%) et DOURDOU DE CONQUES (à 23 %)	
BESSUEJOULS	LOT AMONT	1
BOISSE-PENCHOT	LOT AVAL	2
BOR-ET-BAR	SERENES (à 33 %) et VIAUR (à 67%)	3
BOUILLAC	LOT AVAL	2
BOURNAZEL	LOT AVAL (à 27%) et ALZOU (à 73%)	
BOUSSAC	AVEYRON AVAL (à 19%) et VIAUR (à 79%)	
BOZOULS	LOT AMONT (à 13%) et DOURDOU DE CONQUES (à 87%)	
BRANDONNET	ALZOU (à 67%) et AVEYRON AVAL (à 33%)	
BRASC	TARN (à 64%) et RANCE (à 36%)	
BROMMAT	LOT AMONT	1
BROQUIES	TARN (à 87%), DOURDOU DE CAMARES AVAL (à 3%) et DOURDOU DE CAMARES AMONT (11 %)	
BROUSSE-LE-CHATEAU	TARN	
BRUSQUE	DOURDOU DE CAMARES AMONT	
BUZEINS	AVEYRON AMONT	
CABANES	VIAUR	
CALMELS-ET-LE-VIALA	TARN (à 5.5 %), DOURDOU DE CAMARES AMONT (12 %) et DOURDOU DE CAMARES AVAL (à 82.5%)	
CALMONT	AVEYRON MEDIAN (à 7%) et VIAUR (à 93%)	3
CAMARES	DOURDOU DE CAMARES AMONT (à 92%) et RANCE (à 8%)	
CAMBOULAZET	VIAUR	3
CAMJAC	VIAUR	3
CAMPAGNAC	LOT AMONT (à 15%) et AVEYRON AMONT (à 85%)	
CAMPOURIEZ	LOT AMONT	1
CAMPUAC	DOURDOU DE CONQUES (à 35%), LOT AMONT (à 33%) et LOT AVAL (à 32%)	
CANET-DE-SALARS	VIAUR	
CANTOIN	LOT AMONT	1
CAPDENAC-GARE	LOT AVAL (à 63%) et DIEGE (à 37%)	2
CASSAGNES-BEGONHES	VIAUR	3
CASSUEJOULS	LOT AMONT	
CASTANET	VIAUR	
CASTELMARY	VIAUR	
CASTELNAU-DE-MANDAILLES	LOT AMONT	1
CASTELNAU-PEGAYROLS	TARN (à 88%) et VIAUR (à 12%)	
CAUSSE-ET-DIEGE	LOT AVAL (à 92%) et DIEGE (à 8%)	2
CENTRES	VIAUR	3
CLAIRVAUX-D'AVEYRON	DOURDOU DE CONQUES (à 87%) et AVEYRON MEDIAN (à 11%)	
COLOMBIES	AVEYRON AVAL (à 85%) et AVEYRON MEDIAN (à 14%)	
COMBRET	RANCE	
COMPEYRE	TARN	
COMPOLIBAT	ALZOU (à 28%) et AVEYRON AVAL (à 72%)	
COMPREGNAC	TARN	
COMPS-LA-GRAND-VILLE	VIAUR	3
CONDOM-D'AUBRAC	LOT AMONT	
CONNAC	TARN (à 92%) et VIAUR (à 8%)	
CONQUES	DOURDOU DE CONQUES	
CORNUS	DOURDOU DE CAMARES AVAL (72 %) et ORB (27 %)	
COUBISOU	LOT AMONT	1
COUPIAC	RANCE	
COUSSERGUES	AVEYRON AMONT	
CRANSAC	LOT AVAL	
CREISSELS	TARN	
CRESPIN	VIAUR	3

Communes concernées par les zones de gestion : 1 : Lot amont rivière - 2 : Lot aval rivière - 3 : Viaur rivière 14/26

Communes	Zone(s) de gestion concernée(s)	Subdivision rivière
CRUEJOULS	DOURDOU DE CONQUES (à 85%) et AVEYRON AMONT (à 14%)	
CURAN	VIAUR	
CURIERES	LOT AMONT	
DECAZEVILLE	LOT AVAL	2
DRUELLE	DOURDOU DE CONQUES (à 8.5%) et AVEYRON MEDIAN (à 91.5%)	
DRULHE	ALZOU (à 16%) et DIEGE (à 84%)	
DURENQUE	VIAUR	
ENTRAYGUES-SUR-TRUYERE	LOT AMONT (à 76%) et LOT AVAL (à 24%)	1 et 2
ESCANDOLIERES	LOT AVAL (à 81%), DOURDOU DE CONQUES (à 9%) et ALZOU (à 10%)	
ESPALION	LOT AMONT (à 91%) et DOURDOU DE CONQUES (à 9%)	1
ESPEYRAC	LOT AVAL	2
ESTAING	LOT AMONT	1
FAYET	DOURDOU DE CAMARES AMONT	
FIRMI	LOT AVAL	
FLAGNAC	LOT AVAL	2
FLAVIN	AVEYRON MEDIAN (à 58%) et VIAUR (à 42%)	3
FLORENTIN-LA-CAPELLE	LOT AMONT	1
FOISSAC	LOT AVAL	
FONDAMENTE	DOURDOU DE CAMARES AVAL (78 %) et ORB (22 %)	
GABRIAC	DOURDOU DE CONQUES	
GAILLAC-D'AVEYRON	AVEYRON AMONT	
GALGAN	LOT AVAL (à 35 %) et DIEGE (à 65 %)	
GISSAC	DOURDOU DE CAMARES AMONT	
GOLINHAC	LOT AMONT (à 58 %) et LOT AVAL (à 42 %)	1 et 2
GOUTRENS	DOURDOU DE CONQUES (à 28 %) et ALZOU (à 71 %)	
GRAISSAC	LOT AMONT	
GRAMOND	VIAUR	
GRAND-VABRE	DOURDOU DE CONQUES (à 54 %) et LOT AVAL (à 46 %)	2
HUPARLAC	LOT AMONT	
LA BASTIDE-L'EVEQUE	AVEYRON AVAL (à 92 %) et SERENES (à 8 %)	
LA BASTIDE-PRADINES	TARN	
LA BASTIDE-SOLAGES	TARN (à 40 %) et RANCE (à 60 %)	
LA CAPELLE-BALAGUIER	LOT AVAL	
LA CAPELLE-BLEYS	AVEYRON AVAL (à 21%), SERENES (à 23%) et VIAUR (à 56%)	
LA CAPELLE-BONANCE	LOT AMONT	1
LA CAVALERIE	TARN	
LA COUVERTOIRADE	TARN (à 5%), DOURDOU DE CAMARES AVAL (à 75%) et HERAULT (18 %)	
LA CRESSE	TARN	
LA FOUILLADE	AVEYRON AVAL (à 14%) et SERENES (à 86%)	
LA LOUBIERE	DOURDOU DE CONQUES (à 16%) et AVEYRON MEDIAN (à 84%)	
LA ROQUE-SAINTE-MARGUERITE	TARN	
LA ROUQUETTE	AVEYRON AVAL	
LA SALVETAT-PEYRALES	VIAUR	3
LA SELVE	VIAUR	
LA SERRE	RANCE	
LA TERRISSE	LOT AMONT	
LACALM	LOT AMONT	
LACROIX-BARREZ	LOT AMONT	1
LAGUIOLE	LOT AMONT	
LAISSAC	AVEYRON MEDIAN	
LANUEJOULS	ALZOU	
LAPANOUSE	AVEYRON AMONT	
LAPANOUSE-DE-CERNON	TARN	
LASSOUTS	LOT AMONT (à 64%) et DOURDOU DE CONQUES (à 36%)	1
LAVAL-ROQUECEZIERE	RANCE	
LAVERNHE	AVEYRON AMONT	
LE CAYROL	LOT AMONT	
LE CLAPIER	ORB (100 %)	
LE MONASTERE	AVEYRON MEDIAN	
LE NAYRAC	LOT AMONT	1
LE TRUEL	TARN	
LE VIBAL	AVEYRON MEDIAN (à 18%) et VIAUR (à 82%)	
LEDERGUES	AVEYRON AVAL (à 45%) et VIAUR (à 55%)	
LE-FEL	LOT AMONT (à 22%) et LOT AVAL (à 78%)	1
LES ALBRES	LOT AVAL (à 53%) et DIEGE (à 47%)	
LES COSTES-GOZON	TARN (à 56%) et DOURDOU DE CAMARES AMONT (à 44%)	
LESCURE-JAOUL	SERENES (à 8%) et VIAUR (à 92%)	3
LESTRADE-ET-THOUELS	TARN (à 49%) et VIAUR (à 51%)	
L'HOSPITALET-DU-LARZAC	TARN (à 19%) et DOURDOU DE CAMARES AVAL (à 81%)	
LIVINHAC-LE-HAUT	LOT AVAL	2
LUC	AVEYRON MEDIAN (à 87%) et VIAUR (à 13%)	
LUGAN	LOT AVAL (à 51%) et DIEGE (à 49%)	
LUNAC	SERENES (à 87%) et VIAUR (à 13%)	3
MALEVILLE	AVEYRON AVAL (à 11 %) et ALZOU (à 89%)	
MANHAC	VIAUR	
MARCILLAC-VALLON	DOURDOU DE CONQUES	
MARNHAGUES-ET-LATOIR	DOURDOU DE CAMARES AVAL	
MARTIEL	LOT AVAL	
MARTRIN	RANCE	

Communes concernées par les zones de gestion : 1 : Lot amont rivière - 2 : Lot aval rivière - 3 : Viaur rivière 15/26

Communes	Zone(s) de gestion concernée(s)	Subdivision rivière
MAYRAN	AVEYRON MEDIAN (à 72%), DOURDOU DE CONQUES (à 11%) et AVEYRON AVAL (à 16%)	
MELAGUES	DOURDOU DE CAMARES AMONT (62 %) et ORB (38 %)	
MELJAC	VIAUR	
MILLAU	TARN	
MONTAGNOL	DOURDOU DE CAMARES AMONT (à 80%) et AVAL (à 20%)	
MONTBAZENS	LOT AVAL (à 5%) et DIEGE (à 95%)	
MONTCLAR	TARN (à 72%) et RANCE (à 28%)	
MONTEILS	AVEYRON AVAL	
MONTEZIC	LOT AMONT	1
MONTFRANC	RANCE	
MONTJAUX	TARN	
MONTLAUR	DOURDOU DE CAMARES AMONT	
MONTPEYROUX	LOT AMONT	
MONTROZIER	AVEYRON MEDIAN (à 84%) et DOURDOU DE CONQUES (à 15%)	
MONTSALES	LOT AVAL	
MORLHON-LE-HAUT	SERENES (à 42%) et AVEYRON AVAL (à 58%)	
MOSTUEJOULS	TARN	
MOUNES-PROHENCOUX	DOURDOU DE CAMARES AMONT (à 13%) et RANCE (à 87%)	
MOURET	DOURDOU DE CONQUES	
MOYRAZES	AVEYRON MEDIAN	
MURASSON	RANCE	
MUR-DE-BARREZ	LOT AMONT	
MURET-LE-CHATEAU	DOURDOU DE CONQUES	
MUROLS	LOT AMONT	
NAJAC	SERENES (à 14%) et AVEYRON AVAL (à 86%)	
NANT	TARN	
NAUCELLE	VIAUR	
NAUSSAC	DIEGE	
NAUVIALE	DOURDOU DE CONQUES	
NOAILHAC	DOURDOU DE CONQUES (à 32%) et LOT AVAL (à 68%)	
OLEMPS	AVEYRON MEDIAN	
OLS-ET-RINHODES	LOT AVAL	
ONET-LE-CHATEAU	AVEYRON MEDIAN	
PALMAS	AVEYRON AMONT (à 56%) et MEDIAN (à 44%)	
PAULHE	TARN	
PEUX-ET-COUFFOULEUX	DOURDOU DE CAMARES AMONT (à 28%) et RANCE (à 72%)	
PEYRELEAU	TARN	
PEYRUSSE-LE-ROC	DIEGE	
PIERREFICHE	LOT AMONT (à 24%) et AVEYRON AMONT (à 75%)	
PLAISANCE	RANCE	
POMAYROLS	LOT AMONT	1
PONT-DE-SALARS	VIAUR	3
POUSTHOMY	RANCE	
PRADES-D'AUBRAC	LOT AMONT	1
PRADES-SALARS	VIAUR	
PRADINAS	VIAUR	
PREVINQUIERES	AVEYRON AVAL	
PRIVEZAC	ALZOU	
PRUINES	DOURDOU DE CONQUES	
QUINS	VIAUR	
REBOURGUIL	DOURDOU DE CAMARES AMONT (à 24%), TARN (à 50%) et RANCE (à 26%)	
RECOULES-PREVINQUIERES	AVEYRON AMONT	
REQUISTA	TARN (à 51%) et VIAUR (à 49%)	
RIEUPEYROUX	AVEYRON AVAL (à 45%) et VIAUR (à 55%)	
RIGNAC	ALZOU (à 74%) et AVEYRON AVAL (à 26%)	
RIVIERE-SUR-TARN	TARN	
RODELLE	LOT AMONT (à 7.5%) et DOURDOU DE CONQUES (à 92.5%)	
RODEZ	AVEYRON MEDIAN	
ROQUEFORT-SUR-SOULZON	TARN (à 66%) et DOURDOU DE CAMARES AVAL (à 34%)	
ROUSSENNAC	ALZOU (à 68%) et DIEGE (à 31%)	
RULLAC-SAINT-CIRQ	VIAUR	
SAINT-AFFRIQUE	DOURDOU DE CAMARES AMONT (25 %) et DOURDOU DE CAMARES AVAL (75 %)	
SAINT-AMANS-DES-COTS	LOT AMONT	
SAINT-ANDRE-DE-NAJAC	AVEYRON AVAL (à 23%), SERENES (à 22%) et VIAUR (à 55%)	3
SAINT-ANDRE-DE-VEZINES	TARN	
SAINT-BEAULIZE	DOURDOU DE CAMARES AVAL	
SAINT-BEAUZELY	TARN (à 95%) et VIAUR (à 5%)	
SAINT-CHELY-D'AUBRAC	LOT AMONT	
SAINT-CHRISTOPHE-VALLON	DOURDOU DE CONQUES (à 96%) et LOT AVAL (à 14%)	
SAINT-COME D'OLT	LOT AMONT	1
SAINT-CYPRIEN-SUR-DOURDOU	DOURDOU DE CONQUES	
SAINTE-CROIX	LOT AVAL (à 89%) et AVEYRON AVAL (à 10%)	
SAINTE-EULALIE-DE-CERNON	TARN (à 47%) et DOURDOU DE CAMARES AVAL (à 53%)	
SAINTE-EULALIE D'OLT	LOT AMONT	1
SAINTE GENIEVIEVE-SUR-ARGENCE	LOT AMONT	1
SAINTE-JULIETTE-SUR-VIAUR	VIAUR	3
SAINTE-RADEGONDE	AVEYRON MEDIAN	
SAINT-FELIX-DE-LUNEL	DOURDOU DE CONQUES (à 69%) et LOT AVAL (à 31%)	

Communes concernées par les zones de gestion : 1 : Lot amont rivière - 2 : Lot aval rivière - 3 : Viaur rivière

16/26

Communes	Zone(s) de gestion concernée(s)	Subdivision rivière
SAINT-FELIX-DE-SORGUES	DOURDOU DE CAMARES AMONT (à 19%) et AVAL (à 81%)	
SAINT GENIEZ D'OLT	LOT AMONT	1
SAINT-GEORGES-DE-LUZENCON	TARN	
SAINT-HYPPOLYTE	LOT AMONT	1
SAINT-IGEST	ALZOU (à 30%) et DIEGE (à 70%)	
SAINT-IZAIRE	DOURDOU DE CAMARES AMONT (9 %) DOURDOU DE CAMARES AVAL (à 42%) et TARN (à 49%)	
SAINT-JEAN-D'ALCAPIES	DOURDOU DE CAMARES AVAL	
SAINT-JEAN-DELNOUS	AVEYRON AVAL (à 20%), TARN (à 46%) et VIAUR (à 34%)	
SAINT-JEAN-DU-BRUEL	TARN	
SAINT-JEAN-ET-SAINT-PAUL	TARN (à 5%) et DOURDOU DE CAMARES AVAL (à 95%)	
SAINT-JUERY	TARN (à 32%) et RANCE (à 68%)	
SAINT-JUST-SUR-VIAUR	VIAUR	3
SAINT-LAURENT-DE-LEVEZOU	TARN (à 53%) et VIAUR (à 47%)	
SAINT-LAURENT-D'OLT	LOT AMONT	1
SAINT-LEONS	TARN (à 89%) et VIAUR (à 11%)	
SAINT-MARTIN-DE-LENNE	LOT AMONT (à 21.5%) et AVEYRON AMONT (à 78.5%)	
SAINT-PARTHEM	LOT AVAL	2
SAINT-REMY	ALZOU	
SAINT-ROME-DE-CERNON	TARN	
SAINT-ROME-DE-TARN	TARN (à 86%) et DOURDOU DE CAMARES AMONT (à 14%)	
SAINT-SALVADOU	SERENES	
SAINT-SANTIN	LOT AVAL	2
SAINT-SATURNIN-DE-LENNE	LOT AMONT (à 21%) et AVEYRON AMONT (à 79%)	
SAINT-SERNIN-SUR-RANCE	RANCE	
SAINT-SEVER-DU-MOUSTIER	RANCE	
SAINT-SYMPHORIEN-DE-THENIERES	LOT AMONT	1
SAINT-VICTOR-ET-MELVIEU	TARN	
SALLES-COURBATIES	DIEGE	
SALLES-CURAN	TARN (à 40%) et VIAUR (à 58%)	
SALLES-LA-SOURCE	DOURDOU DE CONQUES (à 87%) et AVEYRON MEDIAN (à 13%)	
SALMIECH	VIAUR	
SALVAGNAC-CAJARC	LOT AVAL	2
SANVENSA	SERENES (à 34%) et AVEYRON AVAL (à 66%)	
SAUCLIERES	TARN (21%), HERAULT (73 %) ET DOURDOU DE CAMARES AVAL (6 %)	
SAUJAC	LOT AVAL	2
SAUVETERRE-DE-ROUERGUE	VIAUR	
SAVIGNAC	LOT AVAL (à 43%) et AVEYRON AVAL (à 57%)	
SEBAZAC-CONCOURES	DOURDOU DE CONQUES (à 88%) et AVEYRON MEDIAN (à 12%)	
SEBRAZAC	LOT AMONT	1
SEGUR	VIAUR	
SENERGUES	DOURDOU DE CONQUES (à 47%) et LOT AVAL (à 53%)	2
SEVERAC-LE-CHATEAU	AVEYRON AMONT (à 72%) et TARN (à 27%)	
SEVERAC-L'EGLISE	AVEYRON AMONT (à 26%) et MEDIAN (à 73%)	
SONNAC	LOT AVAL (à 8%) et DIEGE (à 92%)	
SOULAGES-BONNEVAL	LOT AMONT	
SYLVANES	DOURDOU DE CAMARES AMONT	
TAURIAC-DE-CAMARES	DOURDOU DE CAMARES AMONT(77 %) et ORB (23 %)	
TAURIAC-DE-NAUCELLE	VIAUR	3
TAUSSAC	LOT AMONT	
TAYRAC	VIAUR	
THERONDELS	LOT AMONT	1
TOULONJAC	ALZOU (à 5%) et AVEYRON AVAL (à 95%)	
TOURNEMIRE	TARN	
TREMOUILLES	VIAUR	3
VABRES-L'ABBAYE	DOURDOU DE CAMARES AMONT (à 75%) et AVAL (à 17%) et TARN (à 8%)	
VABRE-TIZAC	SERENES (à 91%) et VIAUR (à 9%)	
VAILHOURLES	LOT AVAL (à 6%) et AVEYRON AVAL (à 94%)	
VALADY	DOURDOU DE CONQUES	
VALZERGUES	LOT AVAL	
VAUREILLES	DIEGE	
VERRIERES	TARN	
VERSOLS-ET-LAPEYRE	DOURDOU DE CAMARES AVAL	
VEYREAU	TARN	
VEZINS-DE-LEVEZOU	VIAUR	
VIALA-DU-PAS-DE-JAUX	TARN (à 45%) et DOURDOU DE CAMARES AVAL (à 55%)	
VIALA-DU-TARN	TARN	
VILLECOMTAL	DOURDOU DE CONQUES (à 94%) et LOT AVAL (à 5%)	
VILLEFRANCHE-DE-PANAT	TARN (à 91%) et VIAUR (à 9%)	
VILLEFRANCHE-DE-ROUERGUE	ALZOU (à 21%) et AVEYRON AVAL (à 79%)	
VILLENEUVE	ALZOU (à 33%), LOT AVAL (à 53%) et DIEGE (à 13%)	
VIMENET	AVEYRON AMONT	
VITRAC-EN-VIADENE	LOT AMONT	
VIVIEZ	LOT AVAL	

Communes concernées par les zones de gestion : 1 : Lot amont rivière - 2 : Lot aval rivière - 3 : Viaur rivière 17/26

Annexe 3 :



Liberté • Égalité • Fraternité

RÉPUBLIQUE FRANÇAISE

Direction
Départementale
des Territoires
de l'Aveyron

Zones de gestion "AEP"



Base cartographique :
référentiel ©IGN : BD Cartho et BD Carthage
Données : DDT 12

Annexe 4 : Rattachement des communes aux zones de gestion définies pour les prélèvements
« AEP » :

bassin du Lot

Code INSEE	Nom de la commune
12004	ALMONT-LES-JUNIES
12005	ALPUECH
12007	AMBEYRAC
12012	ASPRIERES
12013	AUBIN
12014	AURELLE-VERLAC
12016	AUZITS
12018	BALAGUIER-D'OLT
12020	BALSAC
12027	BESSUEJOULS
12028	BOISSE-PENCHOT
12030	BOUILLAC
12033	BOZOULS
12036	BROMMAT
12048	CAMPOURIEZ
12049	CAMPUAC
12051	CANTOIN
12052	CAPDENAC-GARE
12058	CASSUEJOULS
12061	CASTELNAU-DE-MANDAILLES
12257	CAUSSE-ET-DIEGE
12066	CLAIRVAUX-D'AVEYRON
12074	CONDOM-D'AUBRAC
12076	CONQUES
12079	COUBISOU
12083	CRANSAC
12087	CRUEJOULS
12088	CURIERES
12089	DECAZEVILLE
12091	DRULHE
12094	ENTRAYGUES-SUR-TRUYERE
12095	ESCADOLIERES
12096	ESPALION
12097	ESPEYRAC
12098	ESTAING
12100	FIRMI
12101	FLAGNAC
12103	FLORENTIN-LA-CAPELLE
12104	FOISSAC
12106	GABRIAC
12108	GALGAN
12110	GOLINHAC
12112	GRAISSAC
12114	GRAND-VABRE
12116	HUPARLAC
12053	LA CAPELLE-BALAGUIER
12055	LA CAPELLE-BONANCE
12279	LA TERRISSE
12117	LACALM
12118	LACROIX-BARREZ
12119	LAGUIOLE
12124	LASSOUTS
12064	LE CAYROL
12172	LE NAYRAC
12093	LE-FEL
12003	LES ALBRES
12130	LIVINHAC-LE-HAUT
12134	LUGAN
12138	MARCILLAC-VALLON
12140	MARTIEL

Code INSEE	Nom de la commune
12148	MONTBAZENS
12151	MONTEZIC
12156	MONTPEYROUX
12158	MONTSALES
12161	MOURET
12164	MUR-DE-BARREZ
12165	MURET-LE-CHATEAU
12166	MUROLS
12170	NAUSSAC
12171	NAUVIALE
12173	NOAILHAC
12175	OLS-ET-RINHODES
12181	PEYRUSSE-LE-ROC
12184	POMAYROLS
12187	PRADES-D'AUBRAC
12193	PRUINES
12201	RODELLE
12209	SAINT-AMANS-DES-COTS
12214	SAINT-CHELY-D'AUBRAC
12215	SAINT-CHRISTOPHE-VALLON
12216	SAINT-COME-D'OLT
12218	SAINT-CYPRIEN-SUR-DOURDOU
12217	SAINTE-CROIX
12219	SAINTE-EULALIE-D'OLT
12223	SAINTE-GENEVIEVE-SUR-ARGENCE
12221	SAINT-FELIX-DE-LUNEL
12224	SAINT-GENIEZ-D'OLT
12226	SAINT-HIPPOLYTE
12227	SAINT-IGEST
12237	SAINT-LAURENT-D'OLT
12240	SAINT-PARTHEM
12246	SAINT-SANTIN
12250	SAINT-SYMPHORIEN-DE-THENIERES
12252	SALLES-COURBATIES
12254	SALLES-LA-SOURCE
12256	SALVAGNAC-CAJARC
12261	SAUJAC
12264	SEBAZAC-CONCOURES
12264	SEBAZAC-CONCOURES
12265	SEBRAZAC
12268	SENERGUES
12272	SONNAC
12273	SOULAGES-BONNEVAL
12277	TAUSSAC
12280	THERONDELS
12288	VALADY
12289	VALZERGUES
12290	VAUREILLES
12298	VILLECOMTAL
12301	VILLENEUVE
12304	VITRAC-EN-VIADENE
12305	VIVIEZ

bassin de l'Aveyron

Code INSEE	Nom de la commune
12001	AGEN-D'AVEYRON
12008	ANGLARS-SAINT-FELIX
12010	ARQUES
12011	ARVIEU
12015	AURIAAC-LAGAST
12056	BARAQUEVILLE
12024	BELCASTEL
12026	BERTHOLENE
12029	BOR-ET-BAR
12031	BOURNAZEL
12032	BOUSSAC
12034	BRANDONNET
12040	BUZEINS
12041	CABANES
12043	CALMONT
12045	CAMBOULAZET
12046	CAMJAC
12047	CAMPAGNAC
12050	CANET-DE-SALARS
12057	CASSAGNES-BEGONHES
12059	CASTANET
12060	CASTELMARY
12065	CENTRES
12068	COLOMBIES
12071	COMPOLIBAT
12073	COMPS-LA-GRAND-VILLE
12081	COUSSERGUES
12085	CRESPIN
12307	CURAN
12090	DRUELLE
12092	DURENQUE
12102	FLAVIN
12107	GAILLAC-D'AVEYRON
12111	GOUTRENS
12113	GRAMOND
12021	LA BASTIDE-L'EVEQUE
12054	LA CAPELLE-BLEYS
12105	LA FOUILLADE
12131	LA LOUBIERE
12205	LA ROUQUETTE
12258	LA SALVETAT-PEYRALES
12267	LA SELVE
12269	LA SERRE
12120	LAISSAC
12121	LANUEJOULS
12123	LAPANOUSE
12126	LAVERNHE
12146	LE MONASTERE
12297	LE VIBAL
12127	LEDERGUES
12128	LESCURE-JAOUL
12129	LESTRAD-ET-THOUELS
12133	LUC
12135	LUNAC
12136	MALEVILLE
12137	MANHAC
12142	MAYRAN
12144	MELJAC
12150	MONTEILS
12157	MONTROZIER
12159	MORLHON-LE-HAUT
12162	MOYRAZES

Code INSEE	Nom de la commune
12167	NAJAC
12169	NAUCELLE
12174	OLEMPS
12176	ONET-LE-CHATEAU
12177	PALMAS
12182	PIERREFICHE
12185	PONT-DE-SALARS
12188	PRADES-SALARS
12189	PRADINAS
12190	PREVINQUIERES
12191	PRIVEZAC
12194	QUINS
12196	RECOULES-PREVINQUIERES
12198	RIEUPEYROUX
12199	RIGNAC
12202	RODEZ
12206	ROUSSENNAC
12207	RULLAC-SAINT-CIRQ
12210	SAINT-ANDRE-DE-NAJAC
12234	SAINTE-JULIETTE-SUR-VIAUR
12241	SAINTE-RADEGONDE
12235	SAINST-JUST-SUR-VIAUR
12239	SAINST-MARTIN-DE-LENNE
12242	SAINST-REMY
12245	SAINST-SALVADOU
12247	SAINST-SATURNIN-DE-LENNE
12253	SALLES-CURAN
12255	SALMIECH
12259	SANVENSA
12262	SAUVETERRE-DE-ROUERGUE
12263	SAVIGNAC
12266	SEGUR
12270	SEVERAC-LE-CHATEAU
12271	SEVERAC-L'EGLISE
12276	TAURIAAC-DE-NAUCELLE
12278	TAYRAC
12281	TOULONJAC
12283	TREMOUILLES
12285	VABRE-TIZAC
12287	VAILHOURLES
12294	VEZINS-DE-LEVEZOU
12300	VILLEFRANCHE-DE-ROUERGUE
12303	VIMENET

bassin du Tarn

Code INSEE	Nom de la commune
12002	AGUESSAC
12006	ALRANCE
12009	ARNAC-SUR-DOURDOU
12017	AYSENES
12019	BALAGUIER-SUR-RANCE
12025	BELMONT-SUR-RANCE
12035	BRASC
12037	BROQUIES
12038	BROUSSE-LE-CHATEAU
12039	BRUSQUE
12042	CALMELS-ET-LE-VIALA
12044	CAMARES
12062	CASTELNAU-PEGAYROLS
12069	COMBRET
12070	COMPEYRE
12072	COMPREGNAC
12075	CONNAC
12077	CORNUS
12080	COUPIAC
12084	CREISSELS
12099	FAYET
12155	FONDAMENTE
12109	GISSAC
12022	LA BASTIDE-PRADINES
12023	LA BASTIDE-SOLAGES
12063	LA CAVALERIE
12082	LA COUVERTOIRADE
12086	LA CRESSE
12204	LA ROQUE-SAINTE-MARGUERITE
12122	LAPANOUSE-DE-CERNON
12125	LAVAL-ROQUECEZIERE
12067	LE CLAPIER
12284	LE TRUEL
12078	LES COSTES-GOZON
12115	L'HOSPITALET-DU-LARZAC
12139	MARNHAGUES-ET-LATOUR
12141	MARTRIN
12143	MELAGUES
12145	MILLAU
12147	MONTAGNOL
12149	MONTCLAR
12152	MONTFRANC
12153	MONTJ AUX
12154	MONTLAUR
12160	MOSTUEJOULS
12192	MOUNES-PROHENCoux
12163	MURASSON
12168	NANT
12178	PAULHE
12179	PEUX-ET-COUFFOLEUX
12180	PEYRELEAU
12183	PLAISANCE
12186	POUSTHOMY
12195	REBOURGUIL
12197	REQUISTA
12200	RIVIERE-SUR-TARN
12203	ROQUEFORT-SUR-SOULZON
12208	SAINT-AFFRIQUE
12211	SAINT-ANDRE-DE-VEZINES
12212	SAINT-BEAULIZE
12213	SAINT-BEAUZELY
12220	SAINTE-EULALIE-DE-CERNON

Code INSEE	Nom de la commune
12222	SAINT-FELIX-DE-SORGUES
12225	SAINT-GEORGES-DE-LUZENCON
12228	SAINT-IZAIRE
12229	SAINT-JEAN-D'ALCAPIES
12230	SAINT-JEAN-DELNOUS
12231	SAINT-JEAN-DU-BRUEL
12232	SAINT-JEAN-ET-SAINT-PAUL
12233	SAINT-JUERY
12236	SAINT-LAURENT-DE-LEVEZOU
12238	SAINT-LEONS
12243	SAINT-ROME-DE-CERNON
12244	SAINT-ROME-DE-TARN
12248	SAINT-SERNIN-SUR-RANCE
12249	SAINT-SEVER-DU-MOUSTIER
12251	SAINT-VICTOR-ET-MELVIEU
12260	SAUCLIERES
12274	SYLVANES
12275	TAURIAC-DE-CAMARES
12282	TOURNEMIRE
12286	VABRES-L'ABBAYE
12291	VERRIERES
12292	VERSOLS-ET-LAPEYRE
12293	VEYREAU
12295	VIALA-DU-PAS-DE-JAUX
12296	VIALA-DU-TARN
12299	VILLEFRANCHE-DE-PANAT

Pour mémoire, les communes du Clavier et de Sauclières seront intégrées, pour les prélèvements « AEP » dans le bassin du Tarn.

Annexe 5 : valeurs de débits seuils pour chacune des zones de gestion « Agricoles »

Zone de gestion	Aire géographique concernée	Pour mémoire : Station de référence	DOE ou DOC (m³/s)	Qa (m³/s)	Qar (m³/s)	DCR (m³/s)
Lot amont rivière	Les rivières Lot et Truyère en amont d'Entraygues	Entraygues sur Truyère	9	8	7	6
Lot amont bassin	Bassin versant et affluents	Mende	0,63	0,42	0,34	0,3
Lot aval rivière	Rivière Lot en aval d'Entraygues	Cahors (Lacombe)	12	11	9,5	8
Lot aval bassin	Bassin versant et affluents	Viviez (Riou Mort)	0,17	0,14	0,13	0,11
Dourdou de Conques	Bassin du Dourdou de Conques et ses affluents	Conques	/	/	0,28	0,097
Diège	Bassin de la Diège et ses affluents	Naussac (pont des trois eaux)	/	/	0,075	0,02
Aveyron amont						
Aveyron amont	Bassins de l'Aveyron et de la Serre en amont de leur confluence	Palmas (pont de Manson)	/	0,320	0,255	0,220
Aveyron median	Bassin de l'Aveyron entre la confluence de la Serre et Belcastel	Onet le Château	/	0,450	0,335	0,240
Aveyron aval	Bassin de l'Aveyron en amont de la confluence avec le Viaur	Laguépie I	1,1	0,9	0,8	0,7
Alzou	Bassin de l'Alzou	Villefranche de Rouergue (barrage Cabal)	/	/	0,105	0,028
Sérène	Bassin des Serènes	St André de Najac (Canabral)	/	/	0,059	0,011
Viaur rivière	Rivière Viaur et Vioulou en aval des grands lacs	Laguépie II	1,1	0,9	0,6	0,3
Viaur bassin	Bassin versant et ses affluents	St Just/Viaur ^a	0,75	0,62	0,41	0,21
		St Just (Castelpers)	0,2	0,16	0,153	0,13
Tarn						
Tarn	Bassin du Tarn en Aveyron et affluents en aval du Dourdou de Camarès jusqu'à la limite départementale, sauf Rance et Dourdou et bassin de l'Orb	Millau	8,8	7	6,3	5
Dourdou de Camarès amont	Bassin du Dourdou de Camarès en amont de la confluence avec la Sorgues et bassin du Len	Vabres l'Abbaye (amont Sorgues)	/	/	0,7	0,5
Dourdou de Camarès aval	Bassin du Dourdou de Camarès en aval de la confluence avec la Sorgues et Sorgues (hors LEN)	Vabres l'Abbaye (Le Poujol)	2,1	1,68	1,55	1,27
Rance	Bassin du Rance	St Sernin/Rance	/	/	0,072	0,028

a : en cas de soutien d'étiage à partir de la retenue de Thuries

en gras : bassin sensible à l'étiage

Annexe 6

Liste des mesures de restriction d'usage et de prélèvement pour chacun des niveaux pour les prélèvements à usage agricole à des fins d'irrigation :

Niveau 1*	<ul style="list-style-type: none"> ✓ Interdiction de prélever et d'irriguer tous les jours de 14h00 à 18h00 ; ✓ Les tours d'eau de niveau 1 sont mis en place sur les bassins sensibles ; ✓ Fermeture de toutes les prises d'eau en rivière destinées à l'alimentation de retenues.
Niveau 1 bis ^μ	<ul style="list-style-type: none"> ✓ Interdiction de prélever et d'irriguer tous les jours de 12h00 à 18h00 ;
Niveau 2	<ul style="list-style-type: none"> ✓ Interdiction de prélever et d'irriguer tous les jours de 12h00 à 18h00 ; ✓ Les tours d'eau de niveau 2 sont mis en place sur les zones où ils ont été définis ; ✓ Interdiction d'arroser les prairies (permanente ou non) et les luzernes.
Niveau 3	<ul style="list-style-type: none"> ✓ Arrêt de toute irrigation sauf cultures prioritaires définies (tabac, pépinières, maraîchages et cultures porte graine)
Niveau 4	<ul style="list-style-type: none"> ✓ Réquisition des stocks d'eau ; ✓ Toute autre mesure validée par la cellule de crise.

* : Niveau systématiquement appliqué dès le début de la campagne, quelle que soit l'hydrologie, sur les bassins sensibles définis au paragraphe 2.1

μ : Mesure uniquement applicable **hors bassin sensibles** dans les conditions définies au paragraphe 3.3.2.3

Annexe 7

Liste des mesures de restriction d'usage et de prélèvement pour chacun des seuils d'alerte et niveaux pour la gestion des Golfs :

Cas d'une alimentation à partir de prélèvement dans les eaux superficielles ou souterraines :

Niveau 1	<ul style="list-style-type: none">✓ Interdiction d'arroser les terrains de golf de 8h00 à 20h00 ;✓ Réduction de la consommation hebdomadaire d'eau de 15% à 30%.
Niveau 2	<ul style="list-style-type: none">✓ Interdiction d'arroser les terrains de golf à l'exception des greens et des départs ;✓ Réduction de la consommation hebdomadaire d'eau de 60%.
Niveau 3	<ul style="list-style-type: none">✓ Interdiction d'arroser les terrains de golf à l'exception des greens qui pourront être arrosés entre 20h00 et 8h00 sauf en cas de pénurie d'eau potable ;✓ Réduction de la consommation hebdomadaire d'eau de 70%.
Niveau 4	<ul style="list-style-type: none">✓ Toute autre mesure validée par la cellule de crise.

Cas d'une alimentation à partir des réseaux d'eau potable :

Niveau 1	<ul style="list-style-type: none">✓ Interdiction d'arroser les terrains de golf de 8h00 à 20h00 ;✓ Réduction de la consommation hebdomadaire d'eau de 15% à 30%.
Niveau 2	<ul style="list-style-type: none">✓ Interdiction d'arroser les terrains de golf à l'exception des greens et des départs ;✓ Réduction de la consommation hebdomadaire d'eau de 60%.
Niveau 3	<ul style="list-style-type: none">✓ Interdiction d'arroser les terrains de golf à l'exception des greens qui pourront être arrosés entre 20h00 et 8h00 sauf en cas de pénurie d'eau potable ;✓ Réduction de la consommation hebdomadaire d'eau de 70%.
Niveau 4	<ul style="list-style-type: none">✓ Toute autre mesure validée par la cellule de crise.

Annexe 8

Liste des mesures de restriction d'usage et de prélèvement pour chacun des seuils d'alerte et niveaux pour l'usage des réseaux d'eau potable :

Niveau 1	<ul style="list-style-type: none"> ✓ Campagne de sensibilisation aux économies d'eau auprès des usagers des réseaux d'eau potable.
Niveau 2	<ul style="list-style-type: none"> ✓ Interdiction de laver les véhicules à l'exception des stations professionnelles équipées d'économiseurs d'eau, sauf pour les véhicules ayant une obligation réglementaire ou techniques et pour les organismes liés à la sécurité ; ✓ Interdiction de procéder à la mise à niveau des piscines privées de 8h00 à 20h00 ; ✓ Interdiction de nettoyer ou d'arroser les terrasses, les sols extérieurs et les façades ; ✓ Interdiction d'arroser des pelouses, espaces verts publics et privés, jardins d'agrément, espaces sportifs de toute nature de 8h00 à 20h00 (les jardins potagers ne sont pas concernés) ; ✓ Les activités industrielles et commerciales devront limiter au strict nécessaire leur consommation d'eau. Un registre de prélèvement devra être rempli hebdomadairement.
Niveau 3	<ul style="list-style-type: none"> ✓ Interdiction d'arroser les potagers sauf à l'arrosoir et uniquement de 21h00 à 7h00 ; ✓ Interdiction de remplir des piscines privées existantes au 01 juin de l'année en cours ; ✓ Interdiction de remplir les piscines quel qu'en soit l'usage. Seul est autorisé le renouvellement partiel quotidien conformément aux prescriptions de l'Agence Régional de Santé (à raison minimum de 60 litres/jour/baigneur) pour les piscines accueillant du public ; ✓ Interdiction d'arroser les stades .
Niveau 4	<ul style="list-style-type: none"> ✓ Réquisition des stocks d'eau ; ✓ Toute autre mesure validée par la cellule de crise.

Le remplissage des piscines neuves (postérieures au 01 juin de l'année en cours) à partir du réseau d'eau potable peut être subordonné à l'accord formel et soumis aux conditions du gestionnaire du réseau utilisé.

Ces mesures peuvent être modulées ou non en fonction des indications des exploitants des réseaux d'eau potable.

Annexe 9

Liste des mesures de restriction d'usage et de prélèvement pour chacun des seuils d'alerte et niveaux pour les autres prélèvements et usages :

Les niveaux de restrictions pour les autres prélèvements et usages sont calés sur les niveaux de restriction agricole pour la zone de gestion concernée.

Niveau 1	<ul style="list-style-type: none">✓ Interdiction de pratiquer du canyoning et de l'aquarandonnée sur les cours d'eau et parties de cours d'eau classés en 1ère catégorie piscicole .✓ Le prélèvement d'eau en vue du remplissage ou du maintien du niveau des plans d'eau de loisirs à usage personnel est interdit ;
Niveau 2	<ul style="list-style-type: none">✓ L'orpaillage amateur est interdit ;✓ Les pratiques du canoë et de tout autre type d'embarcation sont interdites sur les cours d'eau et parties de cours d'eau classés en 1ère catégorie piscicole ;✓ Une surveillance accrue des rejets des stations d'épuration est prescrite. Les travaux nécessitant le délestage direct dans le milieu récepteur sont soumis à autorisation préalable et pourront être décalés jusqu'au retour d'un débit plus élevé ;✓ Interdiction d'arroser des pelouses, espaces verts publics et privés, jardins d'agrément, espaces sportifs de toute nature de 8h00 à 20h00 (les jardins potagers ne sont pas concernés) ;✓ Interdiction de procéder à la vidange des plans d'eau de toute nature dans les cours d'eau.
Niveau 3	<ul style="list-style-type: none">✓ Interdiction d'arroser les potagers sauf à l'arrosoir et uniquement de 21h00 à 7h00 ;✓ Interdiction d'arroser les stades .
Niveau 4	<ul style="list-style-type: none">✓ Toute autre mesure validée par la cellule de crise.