



Direction Départementale
des Territoires (DDT)

de l'Aveyron

Service Energie, Déchets et
Prévention des Risques (SEDPR)

PRÉFET
DE L'AVEYRON

Unité Prévention des
Risques (UPR)

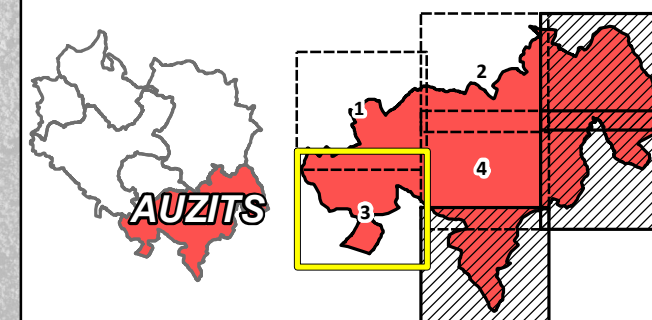
PLAN DE PREVENTION DES RISQUES MINIERS (PPRM)

Commune de Auzits

CARTE DES ALÉAS "EFFONDREMENTS"




Arrêté de prescription n°2012356-0005
du 21 Décembre 2012

PLANCHE 3/4

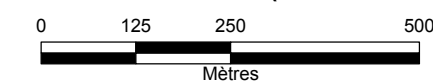


▨ Secteur sans aléas

Légende

-  Aléa effondrement de niveau Faible
-  Aléa effondrement de niveau Moyen
-  Aléa effondrement de niveau Fort

Echelle : 1 / 10 000 (1cm = 100 m)



NOVEMBRE 2013

Fonds de plan : BDOrtho©IGN, selon le protocole MEDDE-MAP-IGN du 24 Juillet 2007
Qualification de l'aléa par GEODERIS
Conception et édition cartographique : Pyrénées Cartographie