







LEGENDE

-  Limite de la crue de référence
-  135,34 Isocote et cote de la crue de référence
-  risque fort
-  risque faible zone urbaine
-  risque faible expansion des crues
-  Limite de la zone d'étude

159,75

160,35

160,65

160,95

161,1

160,5

160,8

160,2

161,55

161,25

161,4

161,7

161,9

162,35

162,1

Map labels include: Frontenac, Latga, Pierre Grosse, les Garrigues, le Travers, le Coustal, St-Pierre, le Coustalou, Balaguiet-d'Olt, Vernet-le-Bas, and various 'Mas' (farmsteads) and 'Bgr' (vineyards).