



PRÉFET DE L'AVEYRON

Direction départementale des territoires
Service Energie, Déchets et Prévention des Risques
Unité Prévention des Risques







Plan de Prévention des Risques Inondation

BASSIN DU DOURDOU AMONT

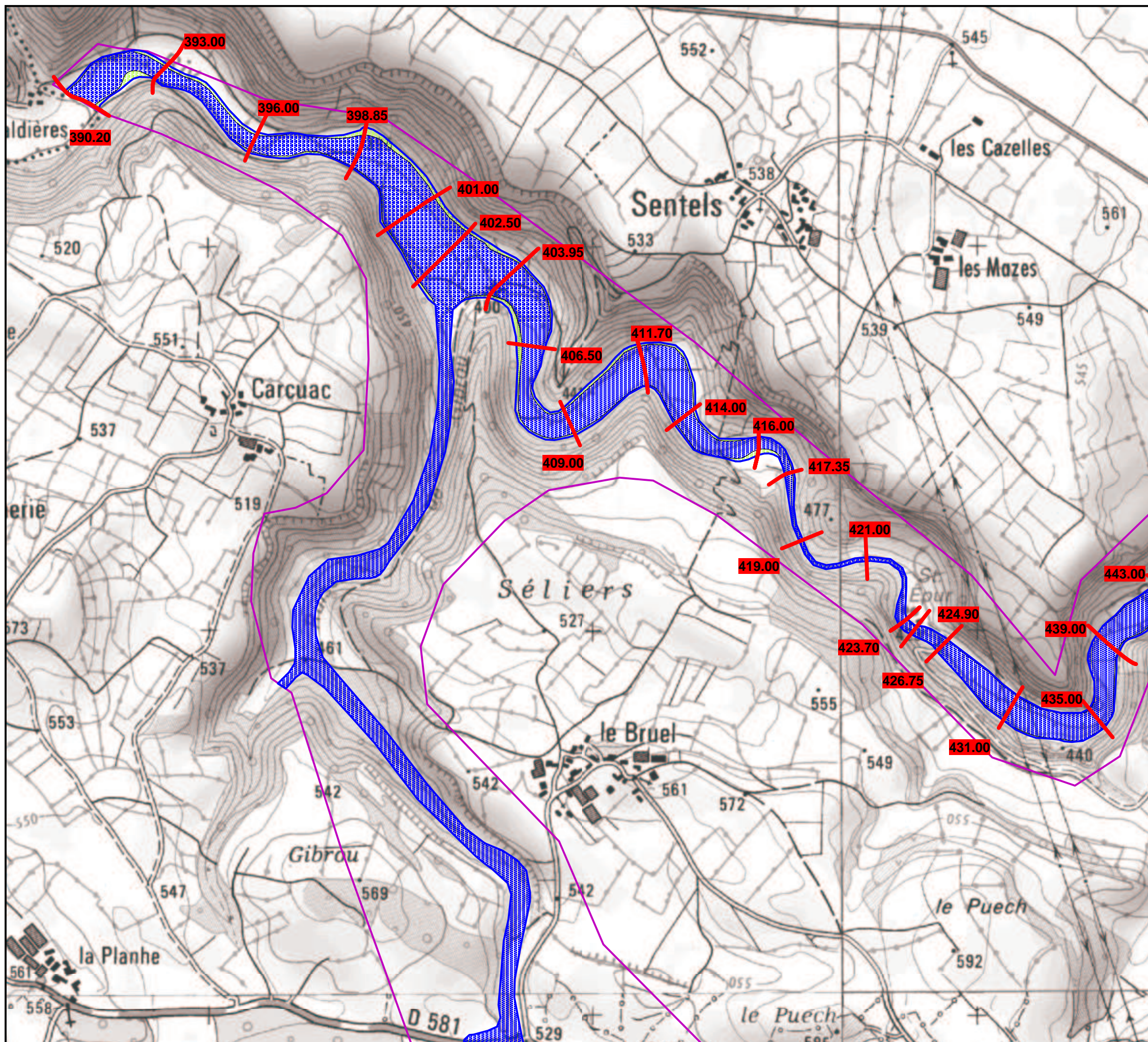
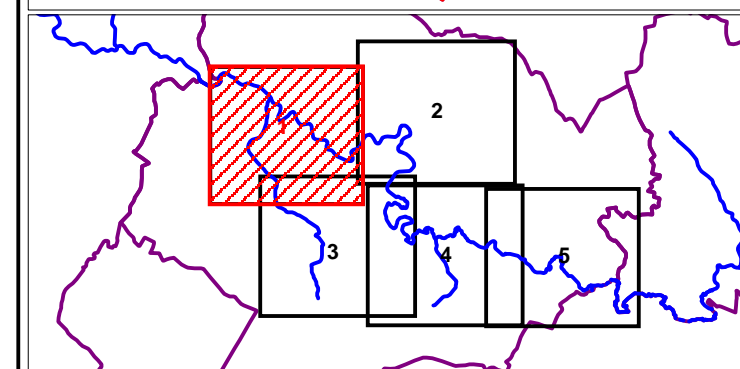
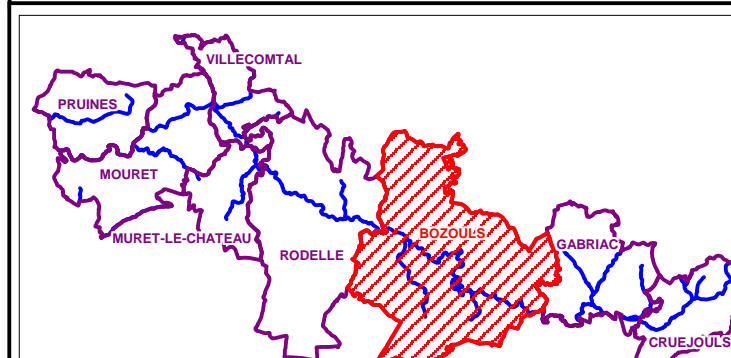
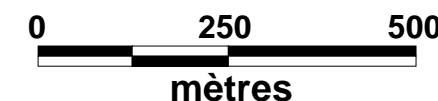
COMMUNE DE BOZOULS

Planche 1

LEGENDE :

-  Risque fort
-  Risque faible zone urbaine
-  Risque faible expansion des crues
-  Limite crue de référence
-  Périmètre du PPRI
-  Profil indiquant les cotes d'écoulement de la crue de référence (en m NGF)

Echelle 1/10 000°



Prescrit par Arrêté préfectoral n°2012-341-0010 du 6 décembre 2012
Approuvé par Arrêté préfectoral n°xxxx-xxx-xxxx du xx-xx-xxxx

Cartographie du zonage réglementaire

PPRI

Octobre 2012

Rapport n°433 1069

