





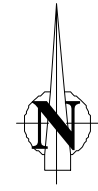


Légende

-  Risque fort
-  Risque faible zone urbaine
-  Risque faible expansion des crues
-  limite de crue
-  350.50 Isocotes et cotes
-  limite de l'étude



Echelle 1/10 000



Direction  
Départementale  
de l'Équipement  
Aveyron  
Service  
aménagement du Territoire  
Prévention des Risques  
Bureau  
Prévention des Risques  
et Environnement

# PPR

## PLAN DE PRÉVENTION DES RISQUES INONDATION BASSIN DU CERNON SOULZON

### COMMUNE DE LA BASTIDE PRADINES

#### 3 - Zonage réglementaire

## Dossier d'approbation

Décembre  
2007

Prescrit par  
Arrêté préfectoral  
n° 2005-82-8  
du 23 mars 2005  
Approuvé par  
Arrêté préfectoral  
n° 2007-355-12  
du 21 décembre 2007







ERROR: syntaxerror  
OFFENDING COMMAND: --nostringval--

STACK:

/Title  
( )  
/Subject  
(D:20110929161923+02'00')  
/ModDate  
( )  
/Keywords  
(PDFCreator Version 0.9.5)  
/Creator  
(D:20110929161923+02'00')  
/CreationDate  
(RAYNAL)  
/Author  
-mark-