

Juillet 2018



Dossier de Transmission des Informations au Maire



Commune de
Balaguier-sur-Rance



SOMMAIRE

I– L'information sur les risques majeurs

- I.1– Qu'est-ce qu'un risque ?
- I.2– L'information aux populations

II– L'indemnisation en cas de catastrophe

III– Les risques impactant la commune : fiche synthétique

- III.1– Le risque inondation

IV– Modèle d'affiche communale

Avertissements

Les documents cartographiques de ce dossier n'ont pas de valeur réglementaire, ni pour l'occupation des sols, ni en matière de contrat d'assurance.

Les éléments fournis ne sont que la retranscription d'études et d'informations connues à la date d'élaboration du DDRM, pour lesquels aucun travail d'interprétation n'a été effectué.

Chacun des risques dénombrés dans ce recueil ne revêt pas le même caractère de gravité car il dépend de différents paramètres liés aux particularités du risque (lieu, temps, ampleur, fréquence).

L'absence de représentation graphique sur certaines surfaces communales n'exclue pas la présence d'un risque.

Le dossier TIM n'est donc pas opposable aux tiers et ne peut se substituer aux règlements en vigueur (notamment en matière d'urbanisme).

Il convient de garder à l'esprit que d'autres aléas, non décrits dans le présent document, peuvent perturber gravement la vie sociale et économique du département, comme la tempête, les chutes abondantes de neige, le verglas, les vagues de froid ou de fortes chaleurs.

I-L'information sur les risques majeurs

I-1. Qu'est-ce qu'un risque?

De manière générale, le risque naît de la conjonction spatiale et temporelle d'un aléa non ou mal maîtrisé et d'enjeux, affectés d'une certaine vulnérabilité. Le risque est donc le résultat du croisement entre :

- un phénomène (aléa), naturel ou anthropique (issu de l'activité humaine), potentiellement dommageable, caractérisé par une probabilité d'occurrence (possibilité d'intervenir en un lieu et un temps donné), une intensité (les dommages constatés), une extension (spatiale), une durée d'action et des effets directs et induits (effets domino).
- des enjeux (personnes, biens et activités économiques) exposés à l'aléa, sur un territoire donné, qui vont subir des dégâts plus ou moins importants en fonction de leur vulnérabilité.

$$R (\text{Risque}) = A (\text{Aléa}) \times E (\text{Enjeux})$$



On distingue le risque quotidien du risque majeur en fonction des probabilités de l'occurrence et de la gravité du phénomène. Le risque majeur est caractérisé par :

- une occurrence faible ou très faible : la probabilité que le phénomène (l'aléa) survienne est très faible.
- une gravité importante : les victimes et les dégâts matériels, environnementaux et économiques sont très importants.

Les populations et les infrastructures sont soumises à plusieurs types de risques. Ils sont regroupés en quatre grandes catégories :

- les risques naturels : avalanche, cyclone, feu de forêt, inondation, mouvement de terrain, séisme, tempête, tornade et éruption volcanique
- les risques technologiques d'origine anthropique : industriel, nucléaire, rupture de barrage, transport de matière dangereuse
- les risques particuliers : canicule, conflit armé et engins résiduels de guerre, grand froid, amiante, radon, minier
- les risques domestiques : accident domestique, accident de la route, etc.

Seules les trois premières catégories font partie de ce qu'on appelle les risques majeurs.

I-2. L'information aux populations

L'information préventive est un droit issu de l'article L 125-2 du code de l'environnement qui pose le principe fondamental de l'information publique sur les risques majeurs et instaure la notion d'information préventive.

AU NIVEAU DÉPARTEMENTAL, l'information est diffusée par deux documents principaux :

- le Dossier Départemental des Risques Majeurs (DDRM) : Il est établi par le préfet et regroupe l'ensemble des risques majeurs auxquels est soumis le département. Il détaille le phénomène en lui-même, ses conséquences potentielles sur les personnes et les biens ainsi que les mesures de prévention et de sauvegarde prévues pour limiter l'impact de l'évènement. Consultable sur l'internet des services de l'État. Il doit être mis à jour tous les cinq ans et constitue la base pour l'élaboration du DICRIM (Dossier d'Information Communale sur les Risques Majeurs).
- l'Information Acqureur Locataire (IAL) : obligatoire depuis le 1er juin 2006 pour toute personne, vendeur ou bailleur lorsque la commune est concernée par un Plan de Prévention des Risques (PPR), un Plan Particulier d'Intervention (PPI) ou une zone à risque sismique.

AU NIVEAU LOCAL, le Document d'Information Communale sur les Risques Majeurs, DICRIM, est établi par le maire sur la base des informations présentes dans le DDRM et fournies par le dossier de Transmission d'Information au Maire (TIM). Il apporte des précisions sur les risques affectant la commune, présente l'ensemble des informations, des mesures de protection à mettre en place et les consignes de sécurité à respecter en cas d'incident.

À la suite de l'élaboration du DICRIM, le maire doit établir un plan d'affichage des consignes de sécurité pour tous les locaux regroupant plus de 50 personnes ou les habitations de plus de 15 logements.

Par ailleurs, depuis les articles R 125-15 et R125-22 du code de l'environnement, relatif aux prescriptions permettant d'assurer la sécurité des occupants des terrains de camping et de stationnement de caravanes soumis à un risque naturel ou technologique prévisible, il est prescrit l'obligation de tenir à la disposition du public un cahier de prescriptions de sécurité. Il est destiné à être une source d'information pour le gestionnaire mais aussi un véritable guide à suivre en cas d'alerte, d'évacuation ou de confinement. Il porte à la fois sur :

- l'information : remise à chaque occupant, dès son arrivée, d'un document relatif aux consignes de sécurité et aux mesures de sauvegarde ainsi qu'un affichage de ces informations sur un modèle d'affichage homologué
- l'alerte : les modalités de déclenchement, les mesures à mettre en œuvre, l'installation des dispositifs d'avertissement des usagers, etc.
- l'évacuation : les conditions de mise en œuvre, les cheminements balisés, la désignation des lieux de regroupement et de refuge, etc.

Une information spécifique aux risques technologiques est également à la disposition des citoyens. Au titre de l'article 13 de la directive « Seveso 2 », les industriels ont obligation de réaliser pour les sites industriels à « haut risque » classés « Seveso avec servitude », une action d'information des populations riveraines.

Coordonnée par les services de l'État, cette campagne est entièrement financée par le générateur de risque et renouvelée tous les cinq ans.

En complément de ces démarches réglementaires, les citoyens sont eux mêmes acteurs de leur protection et doivent également entreprendre une véritable démarche personnelle visant à s'informer sur les risques qui les menacent individuellement et sur les mesures à adopter. Ainsi chacun doit engager une réflexion autonome, afin d'évaluer sa propre vulnérabilité, celle de son environnement (habitat, milieu, etc.) et de mettre en place les dispositions nécessaires pour la minimiser.

Par ailleurs, l'information préventive contribue à construire une mémoire collective et à assurer le maintien des dispositifs collectifs d'aide et de préparation. Elle concerne **trois niveaux de responsabilité** :

- Le préfet, qui se doit de réaliser et tenir à jour le Dossier Départemental des Risques Majeurs (**DDRM**) listant les communes à risques, et de le diffuser aux maires.
- Le maire, qui se doit, au vu de cette information notifiée par arrêté, de mettre en place un affichage sur site des risques et des principales consignes à suivre en cas d'évènement, de réaliser et tenir à jour un Document d'Information Communale sur les Risques Majeurs (**DICRIM**), et de le diffuser à la population.
- Le propriétaire en tant que gestionnaire, vendeur ou bailleur d'un bien bâti ou non, situé dans une zone à risque des communes dont le préfet arrête la liste, se doit, lors de toute transaction immobilière, d'annexer au contrat de vente et de location un « état des risques » et une liste des sinistres subis ayant fait l'objet d'une indemnisation au titre des effets d'une catastrophe naturelle (Information Acquéreur Locataire – **IAL**).



II–L’indemnisation des populations en cas de catastrophes

La loi n°82–600 du 13 juillet 1982 modifiée, relative à l’indemnisation des victimes de catastrophes naturelles (article L.125–1 du Code de l’assurance) a fixé pour objectif d’indemniser les victimes de catastrophes naturelles en se fondant sur le principe de mutualisation entre tous les assurés et la mise en place d’une garantie de l’État.

La reconnaissance de l’état de catastrophe naturelle fait l’objet d’une publication au Journal Officiel par l’intermédiaire d’un arrêté interministériel. Cette parution est notifiée par la préfecture aux maires concernés, qui relayent ensuite l’information à leurs administrés. Ces derniers disposent ensuite de 10 jours pour transmettre à leur assureur l’estimation des dégâts et des pertes qu’ils ont subies.

Les événements pris en compte dans la reconnaissance d’état de catastrophe naturelle sont les inondations et les coulées de boue, les mouvements de terrain (effondrements, éboulements de blocs et pierres, glissements et coulées associées), les problèmes liés à la réhydratation des sols et les séismes. En revanche, les dommages occasionnés par le vent, la grêle, la foudre, l’infiltration des eaux sous les toitures ou les feux de forêt ne sont pas pris en compte dans cette procédure. Ils sont indemnisables par les assurances et figurent dans les contrats, au titre de la garantie de base.

La couverture d’un sinistré au titre de la garantie «catastrophe naturelle» est soumise aux conditions suivantes :

- L’agent naturel doit être la cause déterminante du sinistre.
- L’intensité du phénomène présente un caractère «anormal» et doit être constitutif d’un risque non assurable.
- La victime doit avoir souscrit à un contrat d’assurance garantissant les dommages d’incendie ou dommages aux biens. Ces garanties sont étendues aux pertes d’exploitation, si elles sont couvertes par le contrat de l’assuré.
- L’état de catastrophe naturelle est reconnu par un arrêté interministériel, dit «arrêté Cat–Nat», déterminant les zones et les périodes où ont eu lieu la catastrophe, ainsi que la nature des dommages.



III-Fiche Synthétique de la commune de

Balaguier-sur-Rance

Le territoire de la commune est exposé aux risques suivants :	Oui	Non
Les risques naturels :		
• risque d'inondation :.....	<input checked="" type="checkbox"/>	<input type="checkbox"/>
• risque de mouvements de terrain :	<input type="checkbox"/>	<input checked="" type="checkbox"/>
• risque sismique :	<input type="checkbox"/>	<input checked="" type="checkbox"/>
• risque de feu de forêt :.....	<input type="checkbox"/>	<input checked="" type="checkbox"/>
Les risques technologiques :		
• risque industriel :.....	<input type="checkbox"/>	<input checked="" type="checkbox"/>
• risque de rupture de grand barrage :.....	<input type="checkbox"/>	<input checked="" type="checkbox"/>
• risque de transport de matières dangereuses :.....	<input type="checkbox"/>	<input checked="" type="checkbox"/>
Les risques particuliers :		
• risque minier :.....	<input type="checkbox"/>	<input checked="" type="checkbox"/>
• risque de radon :.....	<input type="checkbox"/>	<input checked="" type="checkbox"/>

III.1 – Le risque d’inondation

1. L’aléa inondation

1.1. Définition

L’inondation est une submersion plus ou moins rapide d’une zone habituellement hors d’eau. Elle présente des débits (volume d’eau qui s’écoule en un point donné du cours d’eau pendant une unité de temps) et des hauteurs d’eau variables.

L’inondation est la conséquence de plusieurs composantes :

- des précipitations prolongées ou intenses ne pouvant être absorbées par les sols
- une fonte rapide de la neige
- la combinaison des deux phénomènes

L’ampleur d’une inondation peut varier en fonction de la surface et de la pente d’un bassin versant ainsi que de la couverture végétale, de la capacité des sols à absorber l’eau et de la présence ou non d’obstacles à la circulation des eaux.

1.2. Les types d’inondation

Il existe différents types d’inondation :

- Les inondations de plaine : Ce sont des inondations lentes qui peuvent persister sur de longues périodes, mais sont généralement anticipées. Elles peuvent être dues à deux événements particuliers :
 - au débordement d’un cours d’eau (passage du lit mineur au lit majeur)
 - à la remontée de la nappe phréatique
- Le ruissellement urbain : il se produit à la suite de précipitations de forte intensité (orage violent, pluie intense) sur des sols imperméabilisés, notamment en secteur urbain du fait des surfaces goudronnées.
- Les crues rapides et torrentielles : elles se localisent principalement en zone montagneuse ou de relief ou lorsque le cours d’eau présente une forte pente. Elles sont caractérisées par un rapide transit des eaux de pluies ou de fonte nivale et un transport solide plus ou moins important (sédiments, galets, rochers, troncs, etc.). L’augmentation du débit dans un secteur encaissé se traduit par une montée des eaux très rapide avec une impossibilité d’étalement.
- Les submersions marines : elles se concentrent dans les zones littorales et les estuaires, résultant de la conjonction de la crue du fleuve, de fortes marées et de situation dépressionnaire.

1.3. Les conséquences sur les biens et les personnes

D'une façon générale, la vulnérabilité d'une personne ou d'un bien est dépendante de sa présence en zone inondable. Le danger est d'être emporté ou noyé, mais aussi d'être isolé sur des îlots coupés de tout accès.

L'interruption des voies de communication peut avoir pour sa part des graves conséquences lorsqu'elle empêche l'intervention des secours ou l'évacuation des populations.

Les conséquences directes sur les biens concernent principalement les meubles, l'électroménager, les revêtements muraux et les circuits d'installation électrique. Cependant, malgré l'importance de ces dégâts, on estime que les dommages indirects (perte d'activité chômage technique, arrêt d'entreprise, etc.) sont souvent plus importants et plus coûteux que les dommages directs.

2. Situation de la commune

2.1. Situation géographique : cours d'eau et relief

L'Aveyron appartient en grande partie au bassin hydrographique Adour-Garonne. Il est parcouru par de nombreux cours d'eau, notamment le Lot, l'Aveyron, le Viaur, le Tarn et leurs divers affluents.

Les ressources hydrologiques sont très inégales sur le département, conséquence de la diversité des contextes géologiques et climatiques.

La commune de Balaguier-sur-Rance est bordée par le Rance.

2.2. L'historique des principales inondations

De par sa situation et sa configuration, le bassin versant du Rance est pris en tenaille entre deux influences : l'influence atlantique et l'influence méditerranéenne. L'orientation de la vallée du Rance favorise l'entrée de flux d'Ouest qui viennent se heurter aux reliefs des Monts de Lacaune. Ces reliefs ne représentent pas une barrière climatique très marquée. Leur altitude, localement supérieure à 1000 mètres, ne suffit pas à écarter une influence méditerranéenne. Le bassin se trouve à moins de 70 km de la mer.

L'influence atlantique est marquée par des flux d'Ouest amenant des perturbations océaniques à l'origine de précipitations généralement peu intenses et étalées dans le temps.

L'influence méditerranéenne se caractérise notamment par des précipitations au caractère orageux. Les perturbations méditerranéennes sont poussées sur les reliefs cévenols. Les averses intenses qui sont à l'origine de crues sont souvent brutales.

La crue du 13 novembre 1999 est la crue connue la plus récente sur le bassin du Rance.

Le débit maximum journalier relevé à la station hydrométrique de SAINT-SERNIN-SUR-RANCE est de 243 m³/s (fréquence estimée de 50 ans).

La commune de Balaguier-sur-Rance est dotée d'un PPRi depuis 2015.

2.3. L'état des catastrophes naturelles de la commune

La commune de Balaguier-sur-Rance ne dénombre aucune inondation ayant engendré une procédure de déclaration CatNat.

3. Les actions de prévention

3.1. Connaissance du risque

La prévention passe tout d'abord par la connaissance du risque. Elle s'appuie sur les études hydrauliques et le repérage des zones inondables pour réaliser une cartographie des Zones Inondées Potentielles (ZIP) et l'élaboration des Plans de Prévention des Risques Inondation (PPRI).

3.2. Surveillance et prévision

L'anticipation des crues permet de prendre des mesures préventives avant une inondation, comme l'évacuation des populations menacées ou la mise en sécurité des biens. La prévision est assurée en France, pour certains cours d'eau, par le Service de Prévision des Crues (SPC) en particulier avec le service Vigicrues.

La prévision des crues demeure délicate en zone de montagne où il est difficile d'estimer les quantités d'eau précipitées (radar météorologique peu fiable) et pour les petits cours d'eau non pris en charge par le service Vigicrues. Pour ces derniers, le service gratuit sur abonnement Vigicrues Flash a été mis en place pour assurer une surveillance automatique d'une partie des cours d'eau et prévenir les maires abonnés en cas d'élévation prévisible des hauteurs d'eau.

3.3. Prise en compte dans l'aménagement

Le risque d'inondation est pris en compte dans l'aménagement, et notamment grâce au Plan de Prévention des Risques Inondation (PPRI).

L'objectif du PPRI est de faire connaître sur les territoires les plus exposés, les zones à risque d'inondation et de réduire la vulnérabilité des populations et des biens existants. Un PPRI régit l'utilisation des sols en tenant compte du risque naturel identifié sur la zone. Une fois approuvé, le PPRI est une servitude d'utilité publique, il s'impose à tous et doit être annexé au Plan Local d'Urbanisme (PLU).

3.4. Les mesures de protection et de sauvegarde

Pour protéger la population et les biens, il est possible d'agir soit sur la vulnérabilité soit sur la réduction de l'aléa.

Pour réduire la vulnérabilité des enjeux, on passe soit par les documents d'urbanisme et d'aménagement avec la prise en compte du PPRI lorsqu'il y en a un, en réglementant les constructions et les nouvelles installations, soit en réservant des surfaces (agricoles le plus souvent) pour les utiliser comme zone d'expansion des crues. Par ailleurs, des travaux à l'échelle de l'habitation peuvent aussi être mis en place pour réduire l'impact d'une inondation sur un bâtiment : batardeau, clapet antiretour, amarrage des cuves, mise hors d'eau des installations électriques, etc.)

Pour réduire l'aléa inondation, on peut réaliser un entretien des cours d'eau pour limiter tous

les obstacles au libre écoulement des eaux (entretien courant des rives et des ouvrages, élagage, recépage de la végétation, enlèvement des embâcles et des débris, etc.).

4. Les consignes de sécurité

1. Se mettre à l'abri
2. Écouter la radio : Radio Totem – 102.2 Mhz– Radio–France – France Info Rodez – 105.5 Mhz
3. Respecter les consignes.

En plus des consignes générales, valables pour tous les risques, les consignes spécifiques en cas d'inondation sont les suivantes :

AVANT

S'organiser et anticiper :

- S'informer des risques, des modes d'alerte et des consignes en mairie ;
- Se tenir au courant de la météo et des prévisions de crue par radio, TV et sites internet
- S'organiser et élaborer les dispositions nécessaires à la mise en sûreté ;
- Simuler annuellement un exercice

et de façon plus spécifique

- Mettre hors d'eau les meubles et objets précieux : (album de photos, papiers personnels, factures, etc.), les matières et les produits dangereux ou polluants
- Identifier le disjoncteur électrique et le robinet d'arrêt du gaz ;
- Aménager les entrées possibles d'eau : portes, soupiraux, événements ;
- Amarrer les cuves, etc. ;
- Repérer les stationnements hors zone inondable ;
- Prévoir les équipements minimums : radio à piles, réserve d'eau potable et de produits alimentaires, papiers personnels, médicaments urgents, vêtements de rechange, couvertures, etc.

PENDANT

Mettre en place les mesures conservatoires ci-dessus et :

- Suivre l'évolution de la météo et de la prévision des crues ;
- S'informer de la montée des eaux par radio ou auprès de la mairie ;
- Se réfugier en un point haut préalablement repéré : étage, colline ;
- Écouter la radio pour connaître les consignes à suivre ;

et de façon plus spécifique

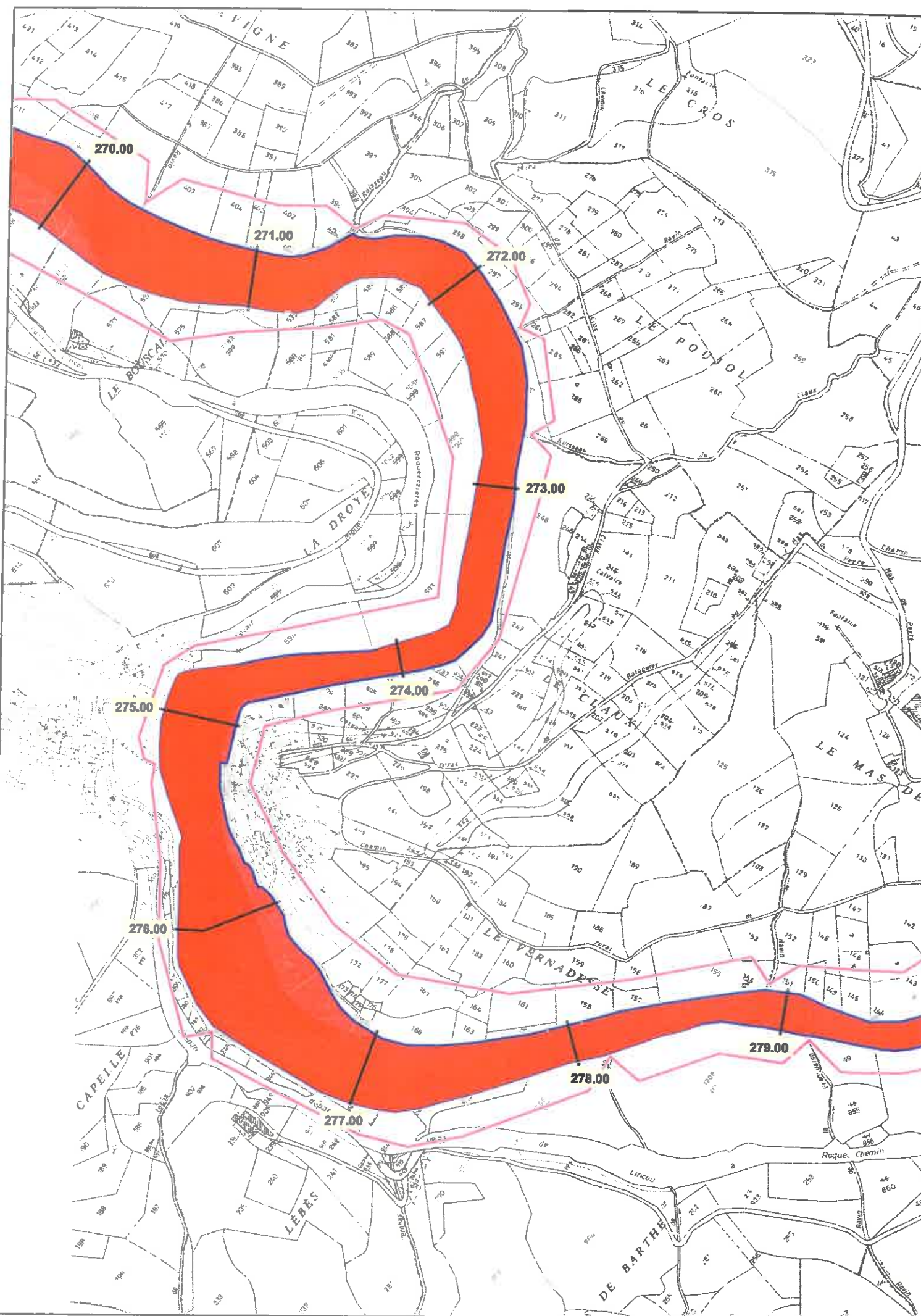
- Ne pas tenter de rejoindre ses proches ou d'aller chercher ses enfants à l'école
- Éviter de téléphoner afin de libérer les lignes pour les secours ;
- N'entreprendre une évacuation que si vous en recevez l'ordre des autorités ou si vous y êtes forcés par la crue ;
- Ne pas s'engager sur une route inondée (à pied ou en voiture) : lors des inondations du Sud Est des dix dernières années, plus du tiers des victimes étaient des automobilistes surpris par la crue ;
- Ne pas encombrer les voies d'accès ou de secours.

APRÈS

- Respecter les consignes ;
- Informer les autorités de tout danger ;
- Aider les personnes sinistrées ou à besoins spécifiques ;

et de façon plus spécifique

- Aérer ;
- Désinfecter à l'eau de javel ;
- Chauffer dès que possible ;
- Ne rétablir le courant électrique que si l'installation est sèche.



**PLAN DE PREVENTION
DU RISQUE D'INONDATION**

BASSIN DU RANCE

**COMMUNE DE
BALAGUIER-SUR-RANCE**

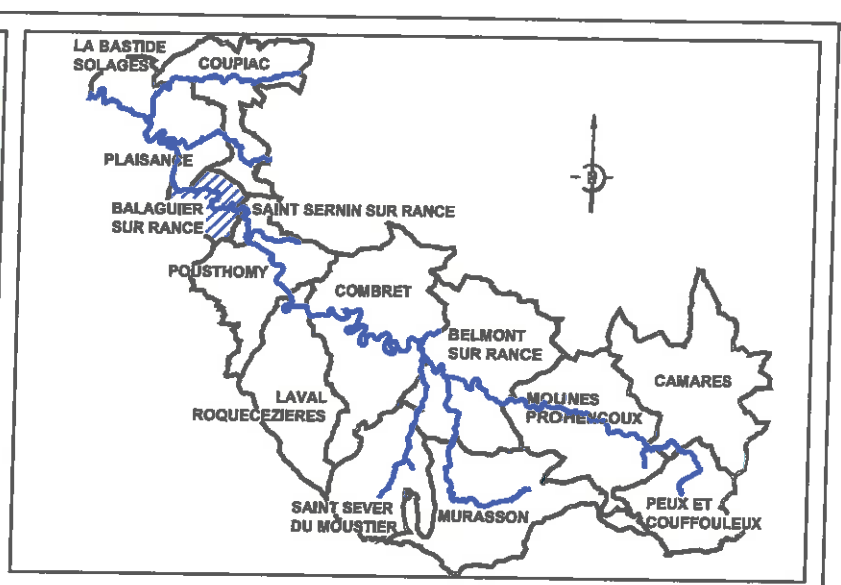
ZONAGE REGLEMENTAIRE

Planche 1/2



Prescrit par arrêté préfectoral n°2012-341-0007 du 6 décembre 2012

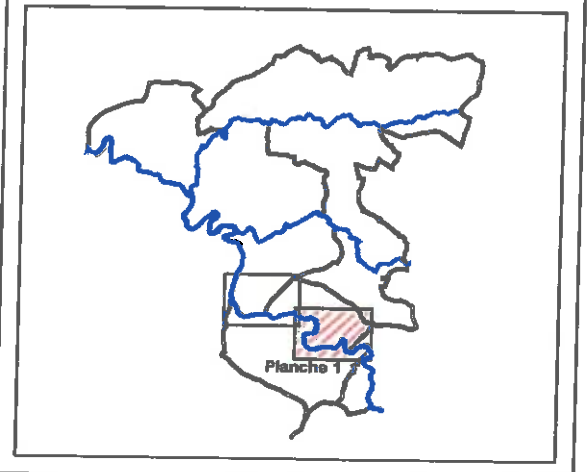
Approuvé par arrêté préfectoral du 9 octobre 2015



ECHELLE : 1/5 000

LEGENDE :

- Risque fort
- Risque faible en secteur rural
- Risque faible en secteur urbanisé
- Limite crue de référence
- Périmètre du PPRI
- 685.00 Profil indiquant les cotes d'écoulement de la crue de référence (m NGF)



**Commune de
SAINT-SERNIN SUR RANCE**

**Commune de
BALAGUIER SUR RANCE**

**PLAN DE PREVENTION
DU RISQUE D'INONDATION**

BASSIN DU RANCE

**COMMUNE DE
BALAGUIER-SUR-RANCE**

ZONAGE REGLEMENTAIRE

Planche 2/2



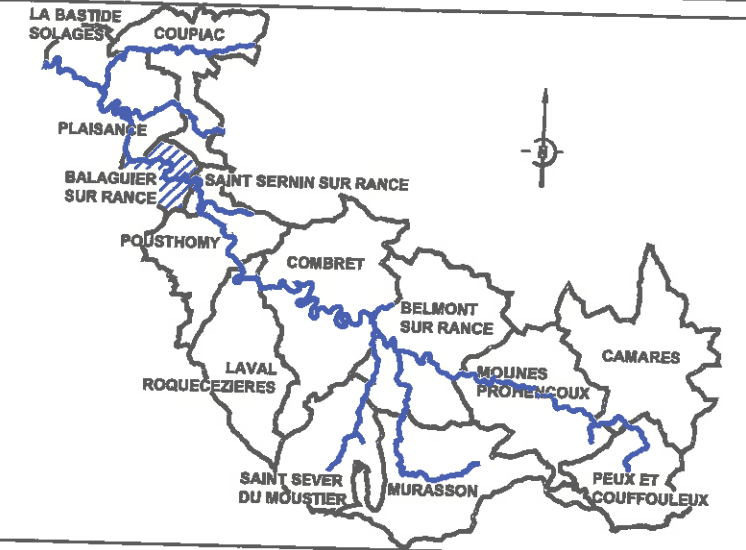
Direction Départementale
des Territoires de l'Aveyron

Service Énergie, Risques
Bâtiment et Sécurité

Unité Prévention des Risques

Prescrit par arrêté préfectoral
n°2012-341-0007
du 6 décembre 2012

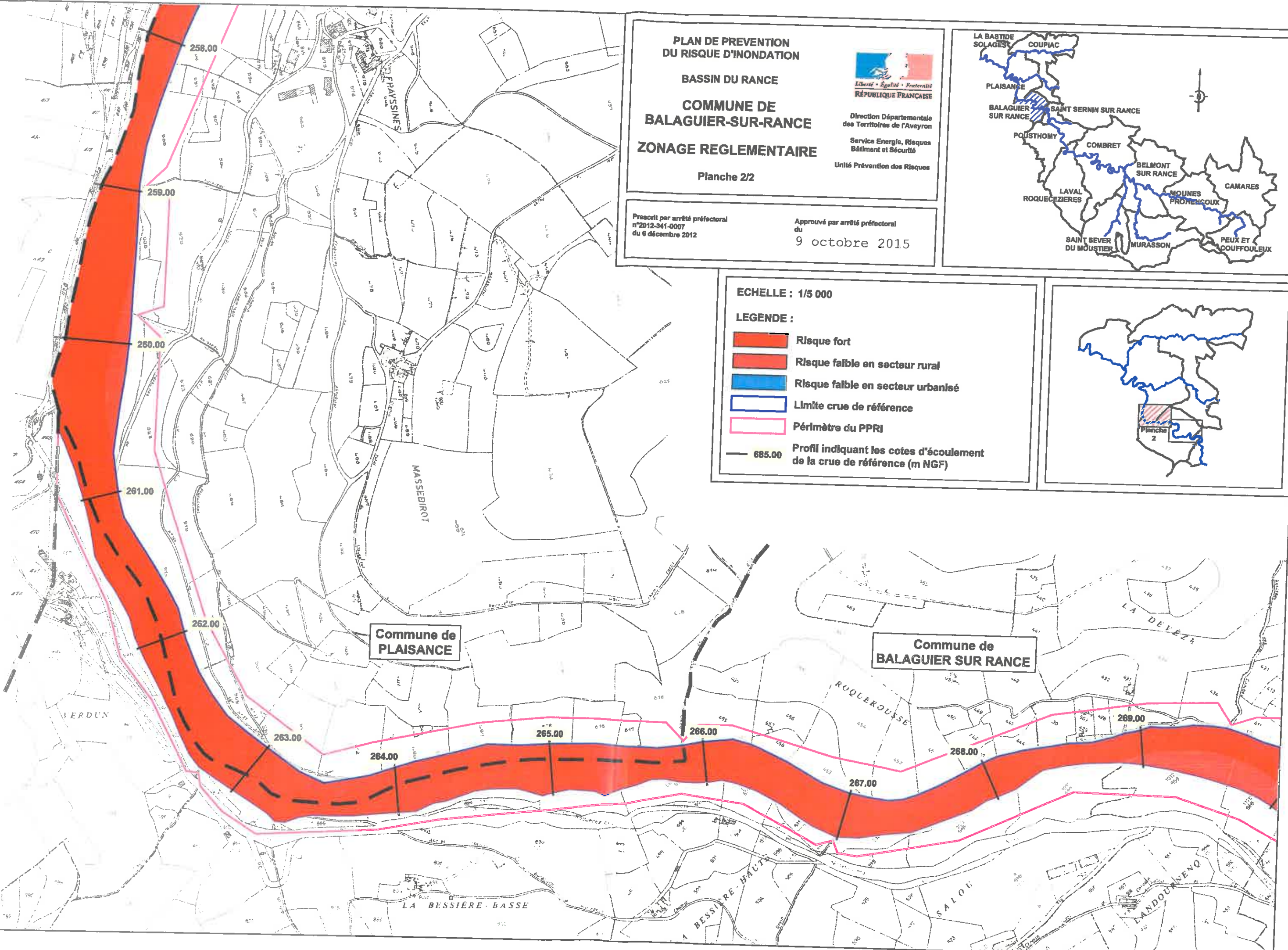
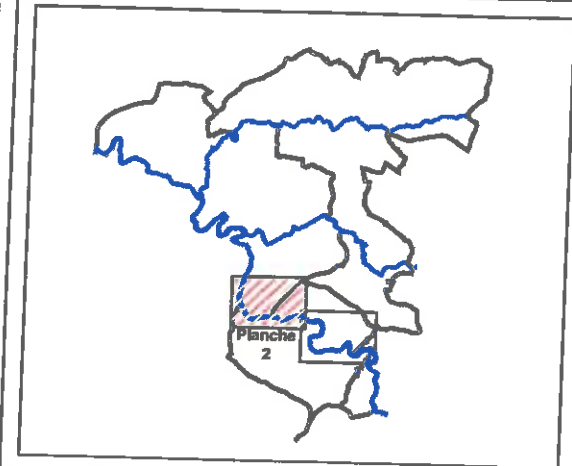
Approuvé par arrêté préfectoral
du
9 octobre 2015



ECHELLE : 1/5 000

LEGENDE :

- Risque fort
- Risque faible en secteur rural
- Risque faible en secteur urbanisé
- Limite crue de référence
- Périmètre du PPRI
- Profil indiquant les cotes d'écoulement de la crue de référence (m NGF)



IV – Modèle d'affiche communale

commune
BALAGUIER SUR RANCE

AVEYRON
Occitanie



Inondation

en cas de **danger** ou d'**alerte**

1. abritez-vous
take shelter resguardese

2. écoutez la radio
listen to the radio escuche la radio

Radio Totem
France Info Rodez

3. respectez les consignes
follow the instructions respete las consignas

> n'allez pas chercher vos enfants à l'école
don't seek your children at school
no vaya a buscar a sus niños a la escuela

pour en savoir **plus**, consultez

> à la mairie : **le Dicrim** dossier d'information communal sur les risques majeurs

> sur internet : <http://www.georisques.gouv.fr/> et <http://www.aveyron.gouv.fr/le-dossier-departemental-des-risques-majeurs/>