



Direction Départementale  
des Territoires (DDT)  
de l'Aveyron

PRÉFET  
DE L'AVEYRON

Service Énergie, Déchets et  
Prévention des Risques (SEDPR)

Unité Prévention des  
Risques (UPR)

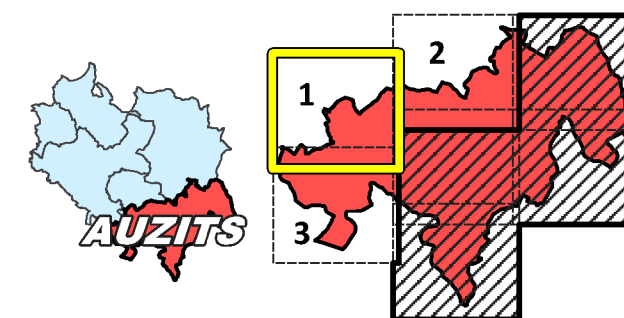
## PLAN DE PREVENTION DES RISQUES MINIERS (PPRM)

### Commune de AUZITS

#### CARTE DES ALÉAS "ECHAUFFEMENTS"



Arrêté de prescription n° 2012356 - 0005  
du 21 décembre 2012

PLANCHE 1/3

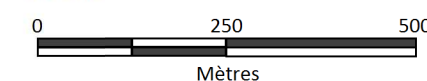


▨ Secteur sans aléas

Légende :

-  Aléa échauffement de niveau Faible
-  Aléa échauffement de niveau Moyen

Echelle : 1 / 10 000 (1 cm = 100 m)





Direction Départementale  
des Territoires (DDT)  
de l'Aveyron

PRÉFET  
DE L'AVEYRON

Service Énergie, Déchets et  
Prévention des Risques (SEDPR)

Unité Prévention des  
Risques (UPR)

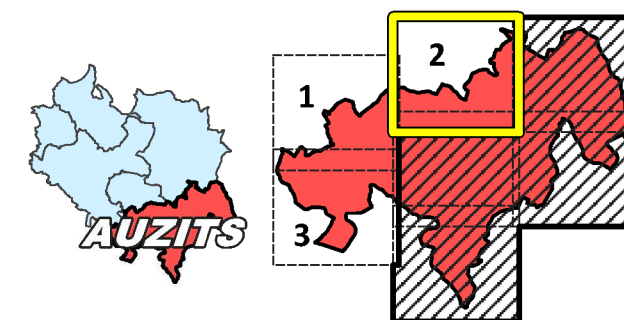
## PLAN DE PREVENTION DES RISQUES MINIERS (PPRM)

### Commune de AUZITS

### CARTE DES ALÉAS "ECHAUFFEMENTS"



Arrêté de prescription n° 2012356 - 0005  
du 21 décembre 2012

PLANCHE 2 / 3

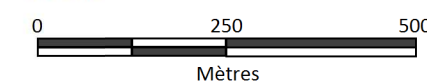


▨ Secteur sans aléas

Légende :

-  Aléa échauffement de niveau Faible
-  Aléa échauffement de niveau Moyen

Echelle : 1 / 10 000 (1 cm = 100 m)




NOVEMBRE 2013

Fonds de plan : BDOrtho ©IGN, selon protocole MEDDE-MAP-IGN du 24 Juillet 2007

Qualification de l'aléa par GEODERIS

Conception et édition cartographique : AGEOS CONSEIL



Direction Départementale  
des Territoires (DDT)  
de l'Aveyron

---

Service Energie, Déchets et  
Prévention des Risques (SEDPR)

---

Unité Prévention des  
Risques (UPR)

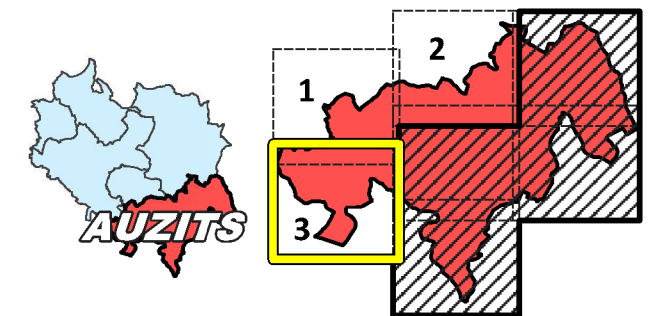
**PLAN DE PREVENTION DES  
RISQUES MINIERS (PPRM)**

**Commune de AUZITS**

**CARTE DES ALÉAS  
"ECHAUFFEMENTS"**

Arrêté de prescription n° 2012356 - 0005  
du 21 décembre 2012

**PLANCHE 3 / 3**



Secteur sans aléas

**Légende :**

- Aléa échauffement de niveau Faible
- Aléa échauffement de niveau Moyen

**Echelle : 1 / 10 000 (1 cm = 100 m)**

