
















**Vue1**  
(Vue 1 / 1)  
Campagne 2016 / 2017

GAEC  
12480 Broquiès  
Pacage :  
SIRET :

**Légende**

-  Îlots PAC
-  Parcelles culturales
-  Limites communes
- Aptitude à l'épandage**
-  Apte
-  Apte fumiers uniquement
-  Inapte
- Causes d'exclusions**
-  Tiers
-  Puits
-  Mare, étang
-  Cours d'eau
- Zones d'exclusions**
-  Tiers
-  Point d'eau, cours d'eau
-  Zone inondable, hydromorphe
-  Forte pente
-  Autre (technique, ...)

