
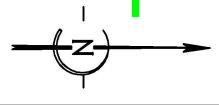


Echelle : 1/10 000

Plan dressé par la SCP GRAVELLIER-FOURCADIÈRE-AEADIE - Géomètres Experts et Ingénierie - 12100 MILLAU
D4480 - Etudes de reprise du PPRI Aveyron amont - mai 2017
Planimétrie rattachée au système RGF93 projection Lambert 93
Altimétrie rattachée au système NGF69

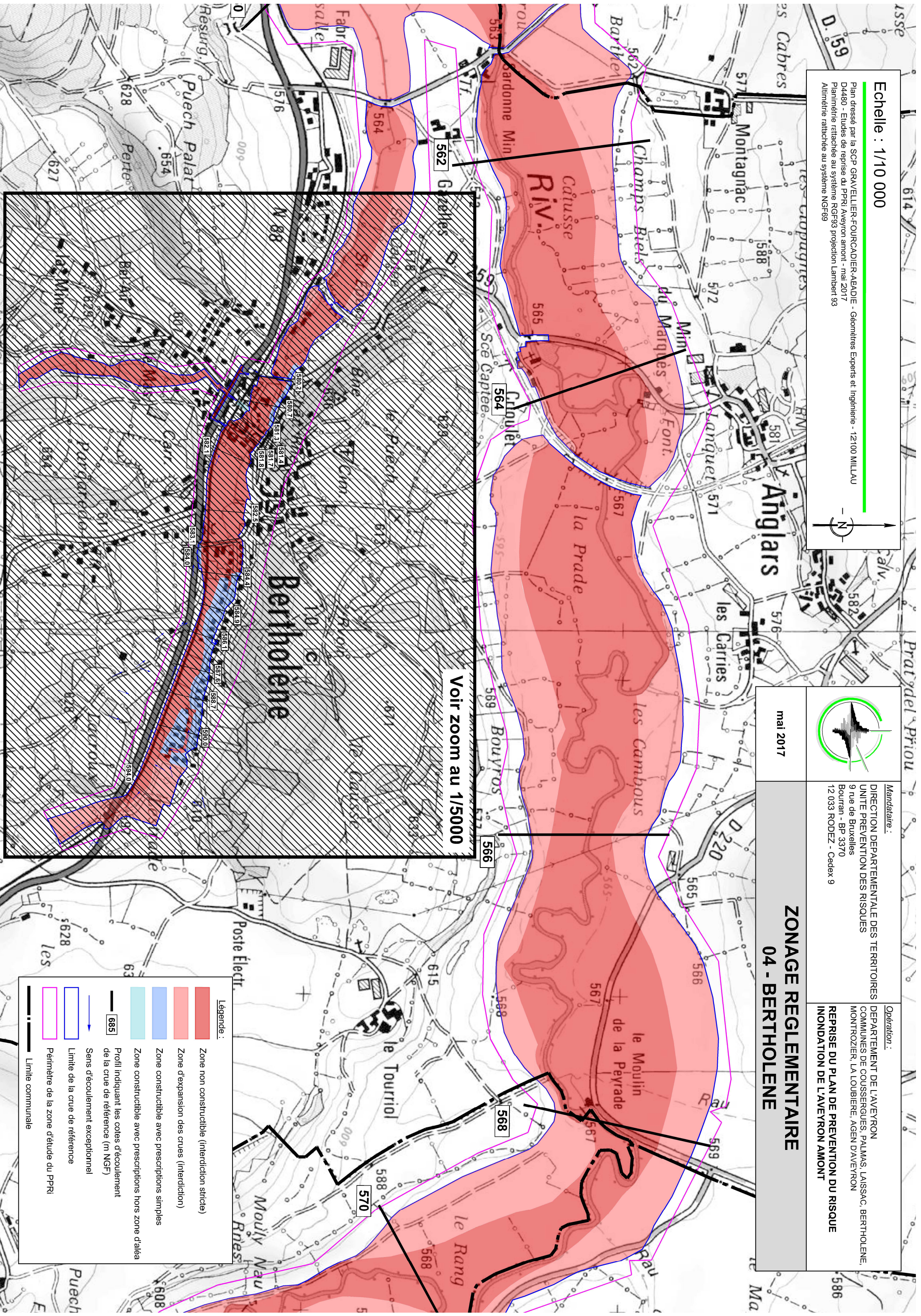


mai 2017

Mandatitaire :
DIRECTION DÉPARTEMENTALE DES TERRITOIRES
UNITE PREVENTION DES RISQUES
9 rue de Bruxelles
Bourran - BP 3370
12 033 RODEZ - Cedex 9

Opération :
DÉPARTEMENT DE L'AVEYRON
COMMUNES DE COUSSERGES, PALMAS LAISSAC, BERTHOLENE,
MONTROZIER, LA LOUBIERE, AGEN D'AVEYRON
**REPRISE DU PLAN DE PREVENTION DU RISQUE
INONDATION DE L'AVEYRON AMONT**

ZONAGE REGLEMENTAIRE 04 - BERTHOLENE



Voir zoom au 1/5000

Légende :

- Zone non constructible (interdiction stricte)
- Zone d'expansion des crues (interdiction)
- Zone constructible avec prescriptions simples
- Zone constructible avec prescriptions hors zone d'alaéa
- Profil indiquant les cotes de découlement de la crue de référence (m NGF)
- Sens de découlement exceptionnel
- Limite de la crue de référence
- Périmètre de la zone d'étude du PPRI
- Limite communale