



RAPPORT INERIS-DRS-07-78273-04592A RAPPORT GEODERIS S201073DE-10MPY2210

INERIS **GEODERIS**

BASSIN MINIER DE DECAZEVILLE
Aveyron - 12









Contribution à la réalisation d'un Plan de Prévention des Risques Miniers
Phase d'évaluation et de cartographie des aléas

Carte 3 : Carte d'aléas " Inondation lié à l'exploitation minière "

Concessions du Bassin minier d'Aubin-Decazeville (Aveyron)

Echelle : 1/2000 OCTOBRE 2010

Légende :

	Limite de commune		Limite de concession		Tracés de galeries connus ou emprise des travaux d'après les plans de mines
	Puits		Aléa inondation lié à l'exploitation minière de niveau faible		
	Puits relevés au GPS				
	Entrées de galeries				
	Entrées de galeries				

Carte établie sur ORTHOPHOTO - ©IGN, selon protocole MEDAD-MAP-IGN du 24 Juillet 2007 et sur SCAN250 - ©IGN - Paris - 2005 - Reproduction interdite - Convention n° 9139/IGN

