












Carte 1-1 : Carte d'aléas
" Effondrement en masse et effondrement localisé "
Concessions du Bassin minier d'Aubin-Decazeville (Aveyron)
Commune de VIVIEZ

Echelle : 1/5000

OCTOBRE 2010

Légende :

- | | | | |
|-------------------------------------------------------------------------------------------------------------------------|----------------------------------------------------------------------------------------------------------|--------------------------------------------------------------------------------------------------------------------------------------------------------------------------------|---------------------------------------------------------------------------------------------------------------------------------------------------------------------------------|
|  Limite de commune |  Limite de concession |  Puits |  Tracés de galeries connus ou emprise des travaux d'après les plans de mines |
|  Puits relevés au GPS |  Entrées de galeries |  Aléa effondrement en masse lié aux zones d'exploitation de niveau Moyen |  Aléa effondrement localisé lié aux puits, galeries et zones d'exploitation de niveau Faible |
|  Entrées de galeries relevées au GPS |  Mines de fer |  Aléa effondrement localisé lié aux puits, galeries et zones d'exploitation de niveau Moyen | |

Carte établie sur ORTHOPHOTO - ©IGN, selon protocole MEDAD-MAP-IGN du 24 Juillet 2007 et sur SCAN2S® - ©IGN - Paris - 2005 - Reproduction interdite - Convention n° 9139/IGN

