








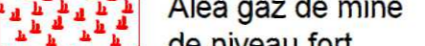

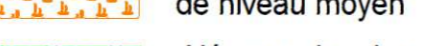
**BASSIN MINIER D'AUBIN-DECAZEVILLE**  
**Aveyron - 12**  
Mise à jour suite aux sondages réalisés en 2013 et 2014


**Carte d'aléas**  
**"Gaz de mine"**  
Commune de Firmi

Echelle : 1/5000

Août 2015

**Légende :**

-  Limite de commune
-  Puits localisés d'après plans
-  Puits matérialisés (levées au dGPS)
-  Entrées de galeries localisées d'après plans
-  Entrées de galeries matérialisées (levées au dGPS)
-  Sondages de décompression
-  Emprise approximative à l'aplomb du réservoir gréseux
-  Aléa gaz de mine de niveau fort
-  Aléa gaz de mine de niveau moyen
-  Aléa gaz de mine de niveau faible



Carte établie sur ORTHOPHOTO - ©IGN, selon protocole MEDAD-MAP-IGN du 24 Juillet 2007 et sur SCAN25® - ©IGN - Paris - 2005 - Reproduction interdite - Convention n° 9139/IGN

