








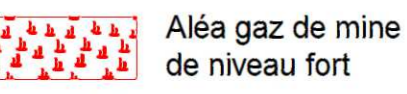
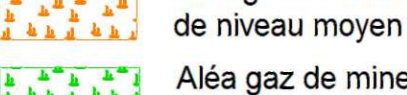
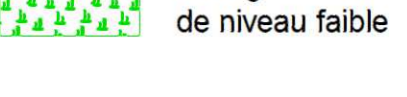
BASSIN MINIER D'AUBIN-DECAZEVILLE
Aveyron - 12
Mise à jour suite aux sondages réalisés en 2013 et 2014

Carte d'aléas
"Gaz de mine"
Commune de Decazeville
Partie Nord

Echelle : 1/5000

Août 2015

Légende :

-  Limite de commune
-  Puits localisé d'après plans
-  Puits matérialisés (relevés au dGPS)
-  Entrées de galeries localisées d'après plans
-  Entrées de galeries matérialisées (levées au dGPS)
-  Sondages de décompression
-  Emprise approximative à l'aplomb du réservoir gréseux
-  Aléa gaz de mine de niveau fort
-  Aléa gaz de mine de niveau moyen
-  Aléa gaz de mine de niveau faible

Carte établie sur ORTHOPHOTO - ©IGN, selon protocole MEDAD-MAP-IGN du 24 Juillet 2007 et sur SCAN25© - ©IGN - Paris - 2005 - Reproduction interdite - Conventio n° 9139/IGN

