

BASSIN MINIER D'AUBIN-DECAZEVILLE

Aveyron - 12

Mise à jour suite aux études complémentaires réalisées en 2011 et 2012


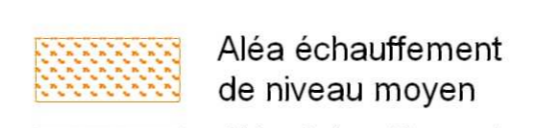




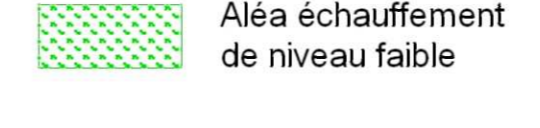
Carte d'aléas "Echauffements"

Commune d'Aubin

Echelle : 1/5000

Juin 2013

Légende :

-  Limite de commune
-  Aléa échauffement de niveau moyen
-  Découvertes
-  Terrils ou verses
-  Bassins à schlamms
-  Prises à remblais
-  Aléa échauffement de niveau faible

Carte établie sur ORTHOPHOTO - ©IGN, selon protocole MEDAD-MAP-IGN du 24 Juillet 2007 et sur SCAN250 - ©IGN - Paris - 2005 - Reproduction interdite - Convention n° 9139/IGN

