

Mandataire :

DIRECTION DEPARTEMENTALE DES TERRITOIRES
UNITE PREVENTION DES RISQUES
9 rue de Bruxelles
Bourran - BP 3370
12 033 RODEZ - Cedex 9

Opération :

DEPARTEMENT DE L'AVEYRON
COMMUNES DE COUSSERGUES, PALMAS, LAISSAC, BERTHOLENE,
MONTROZIER, LA LOUBIERE, AGEN D'AVEYRON

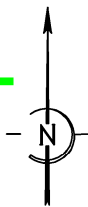
**REPRISE DU PLAN DE PREVENTION DU RISQUE
INONDATION DE L'AVEYRON AMONT**

mai 2017









ZONAGE REGLEMENTAIRE 07 - AGEN D'AVEYRON - ruisseaux de Louyne et de Sansac

Echelle : 1/5 000

Plan dressé par la SCP GRAVELLIER-FOURCADIER-ABADIE
Géomètres Experts et Ingénierie - 12100 MILLAU
D4480 - Etudes de reprise du PPRI Aveyron amont - mai 2017
Planimétrie rattachée au système RGF93 projection Lambert 93
Altimétrie rattachée au système NGF69



Légende :

-  Zone non constructible (interdiction stricte)
-  Zone d'expansion des crues (interdiction)
-  Zone constructible avec prescriptions simples
-  Zone constructible avec prescriptions hors zone d'aléa
-  Profil indiquant les cotes d'écoulement de la crue de référence (m NGF)
-  Sens d'écoulement exceptionnel
-  Limite de la crue de référence
-  Périmètre de la zone d'étude du PPRI

