



Liberté • Égalité • Fraternité
RÉPUBLIQUE FRANÇAISE

AVEYRON

RECUEIL DES ACTES
ADMINISTRATIFS SPÉCIAL
N°12-2017-030

PUBLIÉ LE 21 FÉVRIER 2017

Sommaire

Préfecture Aveyron

12-2017-02-10-013 - Annexes à l'ARRÊTÉ PRÉFECTORAL N° : DREAL - A75 2017-010 relatif aux opérations de domanialité de l'A75 dans le département de l'Aveyron suite à la réalisation des travaux de construction de la section autoroutière A75 « La Méridienne » (du PR 180+5 au PR 253+170) de Campagnac à La Couvertoirade, portant délimitation du domaine public sur la commune de Millau. (14 pages)

Page 3

12-2017-02-10-012 - ARRÊTÉ PRÉFECTORAL N° : DREAL - A75 2017-010 relatif aux opérations de domanialité de l'A75 dans le département de l'Aveyron suite à la réalisation des travaux de construction de la section autoroutière A75 « La Méridienne » (du PR 180+5 au PR 253+170) de Campagnac à La Couvertoirade, portant délimitation du domaine public sur la commune de Millau. (3 pages)

Page 18

Préfecture Aveyron

12-2017-02-10-013

Annexes à l'ARRÊTÉ PRÉFECTORAL N° : DREAL -
A75 2017-010

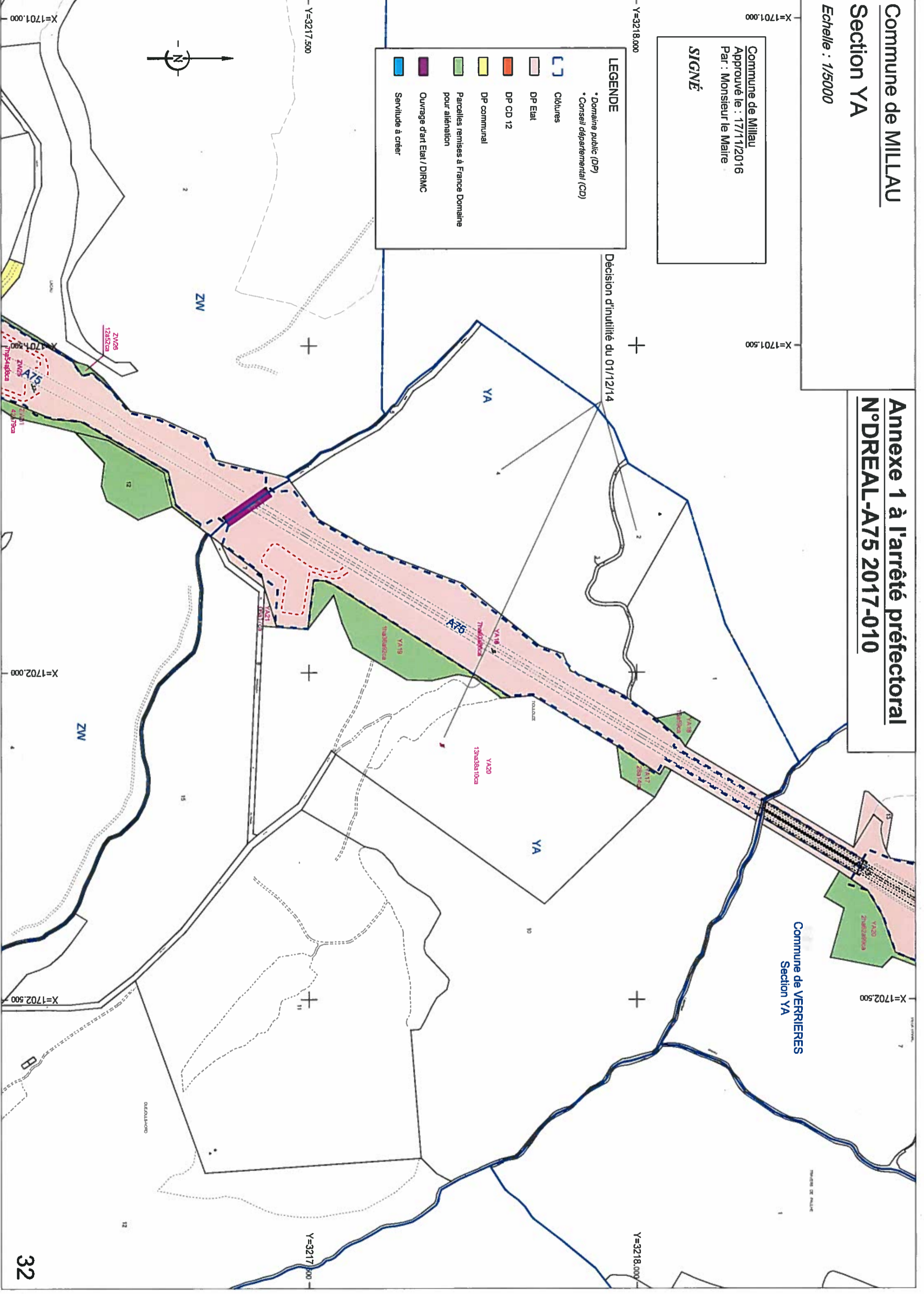
relatif aux opérations de domanialité de l'A75 dans le
département de l'Aveyron suite à la réalisation des travaux
de construction de la section autoroutière A75 « La
Mériidienne » (du PR 180+5 au PR 253+170) de
Campagnac à
La Couvertoirade, portant délimitation du domaine public
sur la commune de Millau.

Commune de Milllau
Approuvé le : 17/11/2016
Par : Monsieur le Maire
SIGNÉ

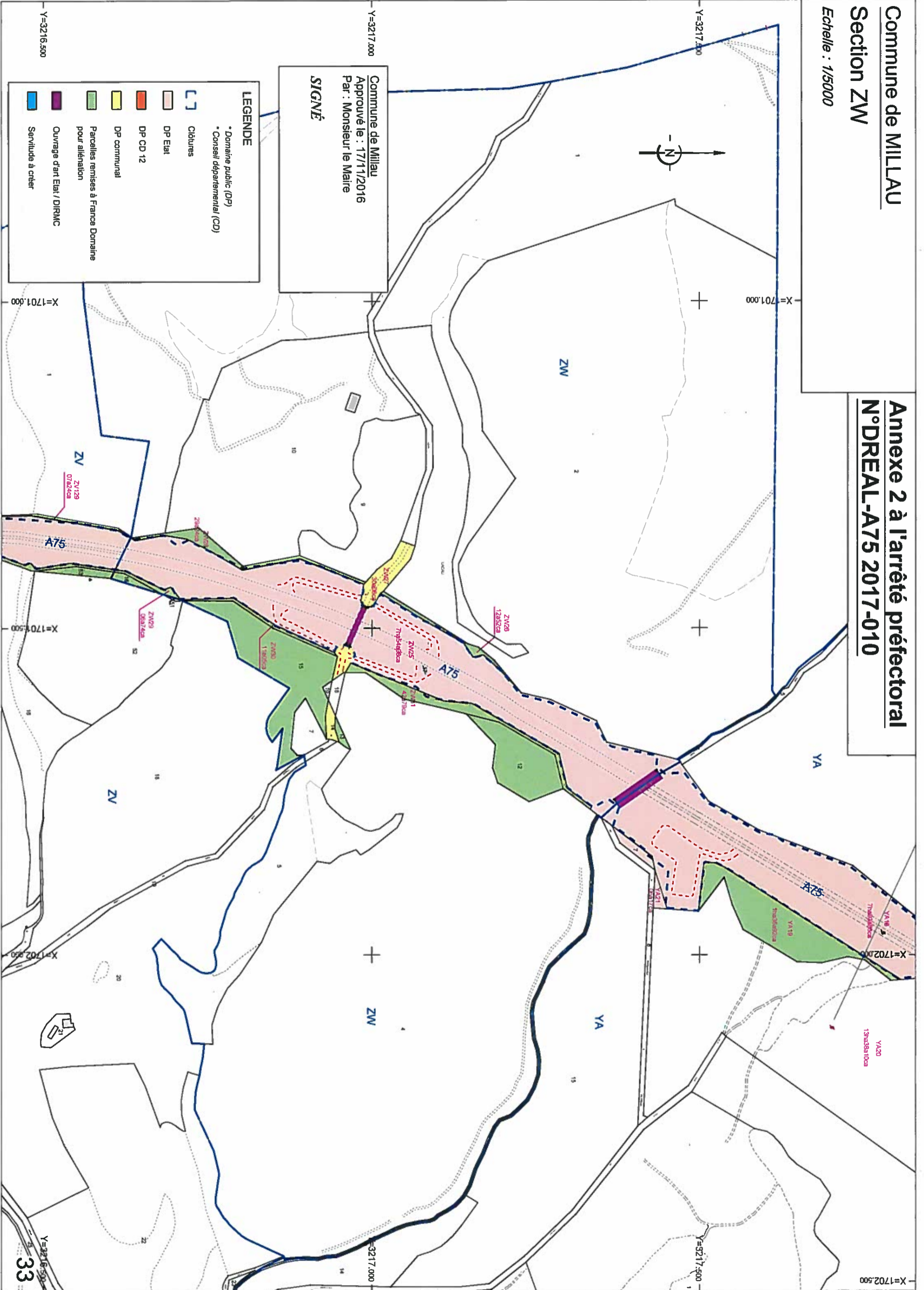
LEGENDE

- * Domaine public (DP)
- * Conseil départemental (CD)
- Closures
- DP Etat
- DP CD 12
- DP communal
- Parcelles remises à France Domaine pour aliénation
- Ouvrage d'art Etat / DIRMC
- Servitude à créer

Décision d'inutilité du 01/12/14










Commune de VERRIERES
Section YA



Commune de Millau
Approuvé le : 17/11/2016
Par : Monsieur le Maire
SIGNÉ

LEGENDE

* Domaine public (DP)
* Conseil départemental (CD)

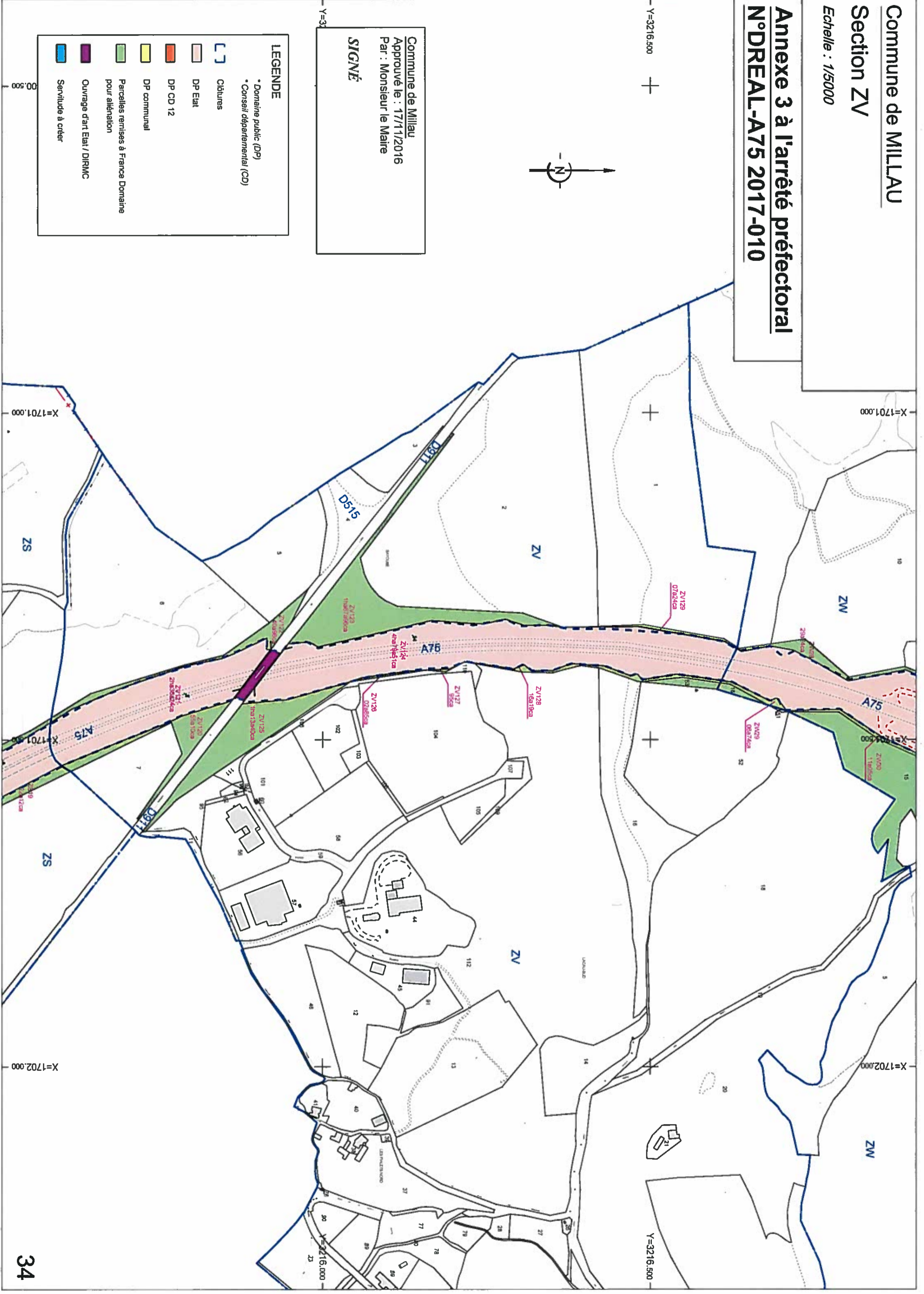
-  Clôtures
-  DP Etat
-  DP CD 12
-  DP communal
-  Parcelles remises à France Domaine pour aliénation
-  Ouvrage d'art Etat / DIRM
-  Servitude à créer

Annexe 3 à l'arrêté préfectoral
N°DREAL-A75 2017-010

Commune de Millau
Approuvé le : 17/11/2016
Par : Monsieur le Maire
SIGNÉ

LEGENDE

- * Domaine public (DP)
- * Conseil départemental (CD)
- Clitures
- DP Etat
- DP CD 12
- DP communal
- Parcelles remises à France Domaine pour aliénation
- Ouvrage d'art Etat / DIRMC
- Servitude à créer



Annexe 4 à l'arrêté préfectoral
N°DREAL-A75 2017-010

Commune de Milllau
Approuvé le : 17/11/2016
Par : Monsieur le Maire

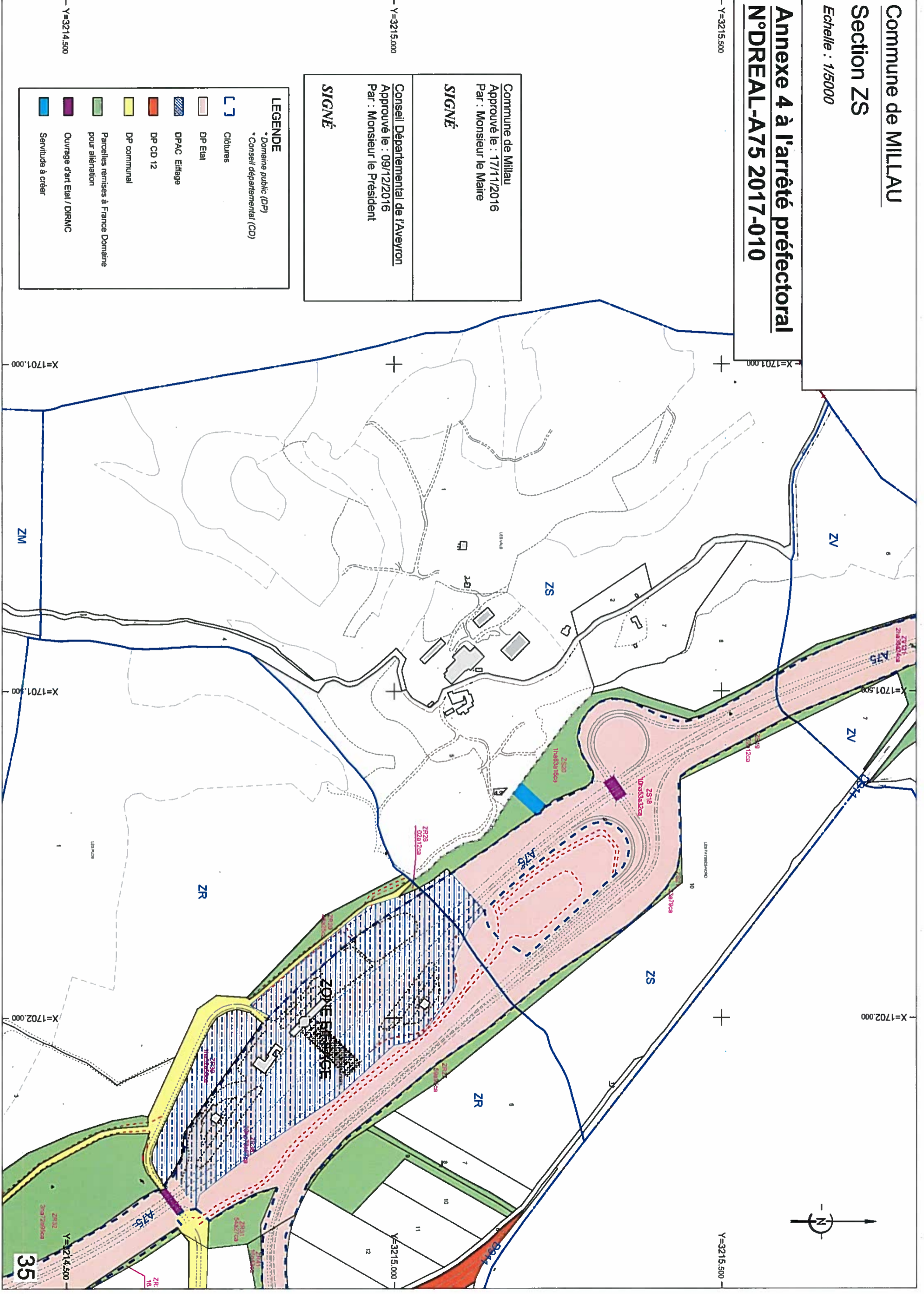
SIGNÉ

Conseil Départemental de l'Aveyron
Approuvé le : 09/12/2016
Par : Monsieur le Président

SIGNÉ

LEGENDE

- * Domaine public (DP)
- * Conseil départemental (CD)
- [] Closures
- DP Etat
- DPAC Effrage
- DP CD 12
- DP communal
- Parcelles remises à France Domaine pour allénation
- Ouvrage d'art Etat / DIRMC
- Servitude à créer



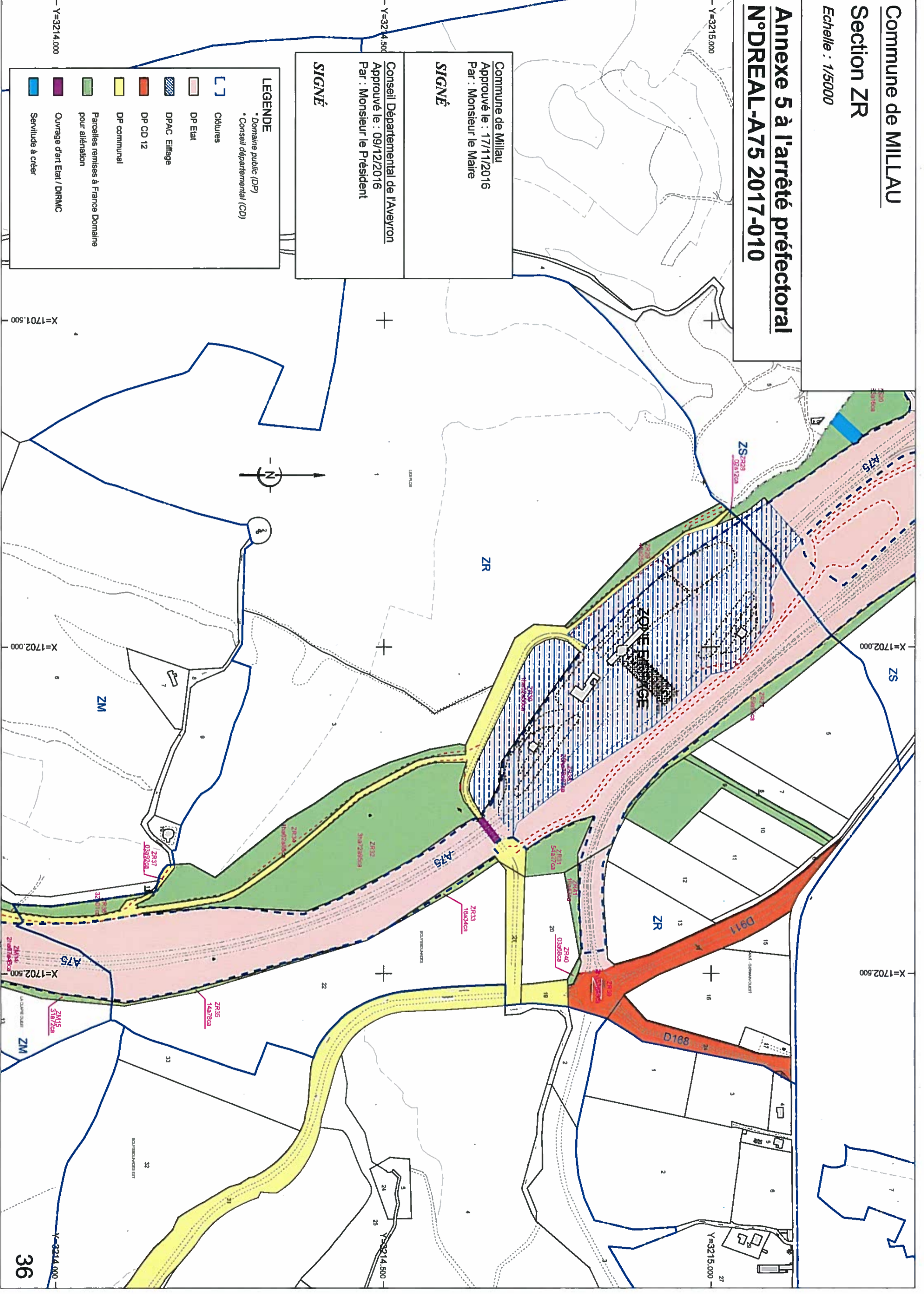
Annexe 5 à l'arrêté préfectoral N°DREAL-A75 2017-010

Commune de Milllau
Approuvé le : 17/11/2016
Par : Monsieur le Maire
SIGNÉ

Conseil Départemental de l'Aveyron
Approuvé le : 09/12/2016
Par : Monsieur le Président
SIGNÉ

LEGENDE

- Domaine public (DP)
- Conseil départemental (CD)
- Closures
- DP Etat
- DPAC Effilage
- DP CD 12
- DP communal
- Parcelles remises à France Domaine pour aliénation
- Ouvrage d'art Etat / DIRMC
- Servitude à créer











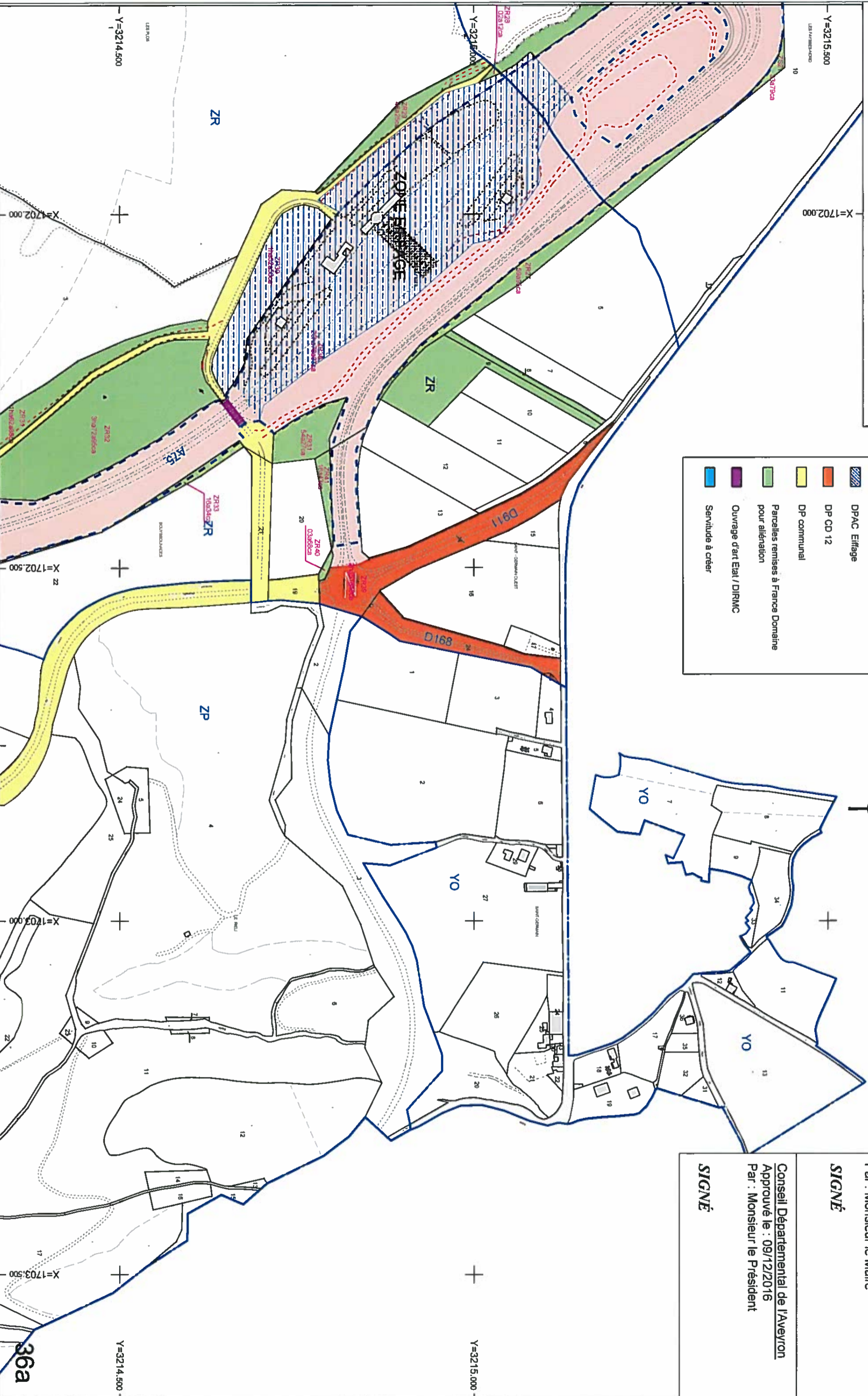
Commune de MILLAU

Section YO

Echelle : 1/5000

LEGENDE

- * Domaine public (DP)
- * Conseil départemental (CD)
-  Closures
-  DP Etat
-  DPAC Effilage
-  DP CD 12
-  DP communal
-  Parcelles remises à France Domaine pour aliénation
-  Ouvrage d'art Etat / DIRM/C
-  Servitude à créer



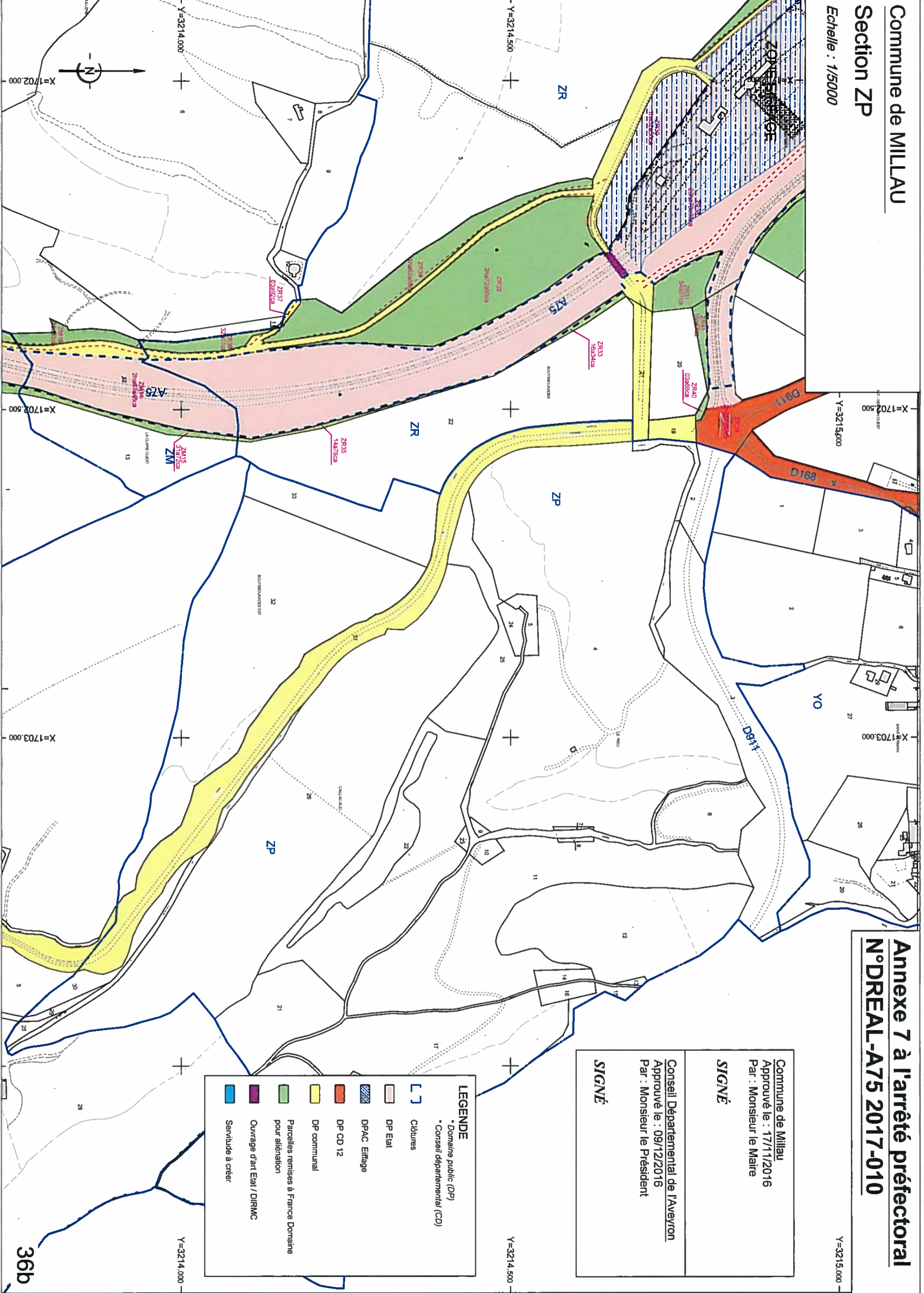
Annexe 6 à l'arrêté préfectoral N°DREAL-A75 2017-010

Commune de Millau
Approuvé le : 17/11/2016
Par : Monsieur le Maire

SIGNÉ

Conseil Départemental de l'Aveyron
Approuvé le : 09/12/2016
Par : Monsieur le Président

SIGNÉ



Commune de Millau
Approuvé le : 17/11/2016
Par : Monsieur le Maire

SIGNÉ

Conseil Départemental de l'Aveyron
Approuvé le : 09/12/2016
Par : Monsieur le Président

SIGNÉ

LEGENDE

- * Domaine public (DP)
- * Conseil départemental (CD)
- [] Closures
- DP Etat
- DPAC Effilage
- DP CD 12
- DP communal
- Parcelles remises à France Domaine pour aliénation
- Ouvrage d'art Etat / DIRMC
- Servitude à créer

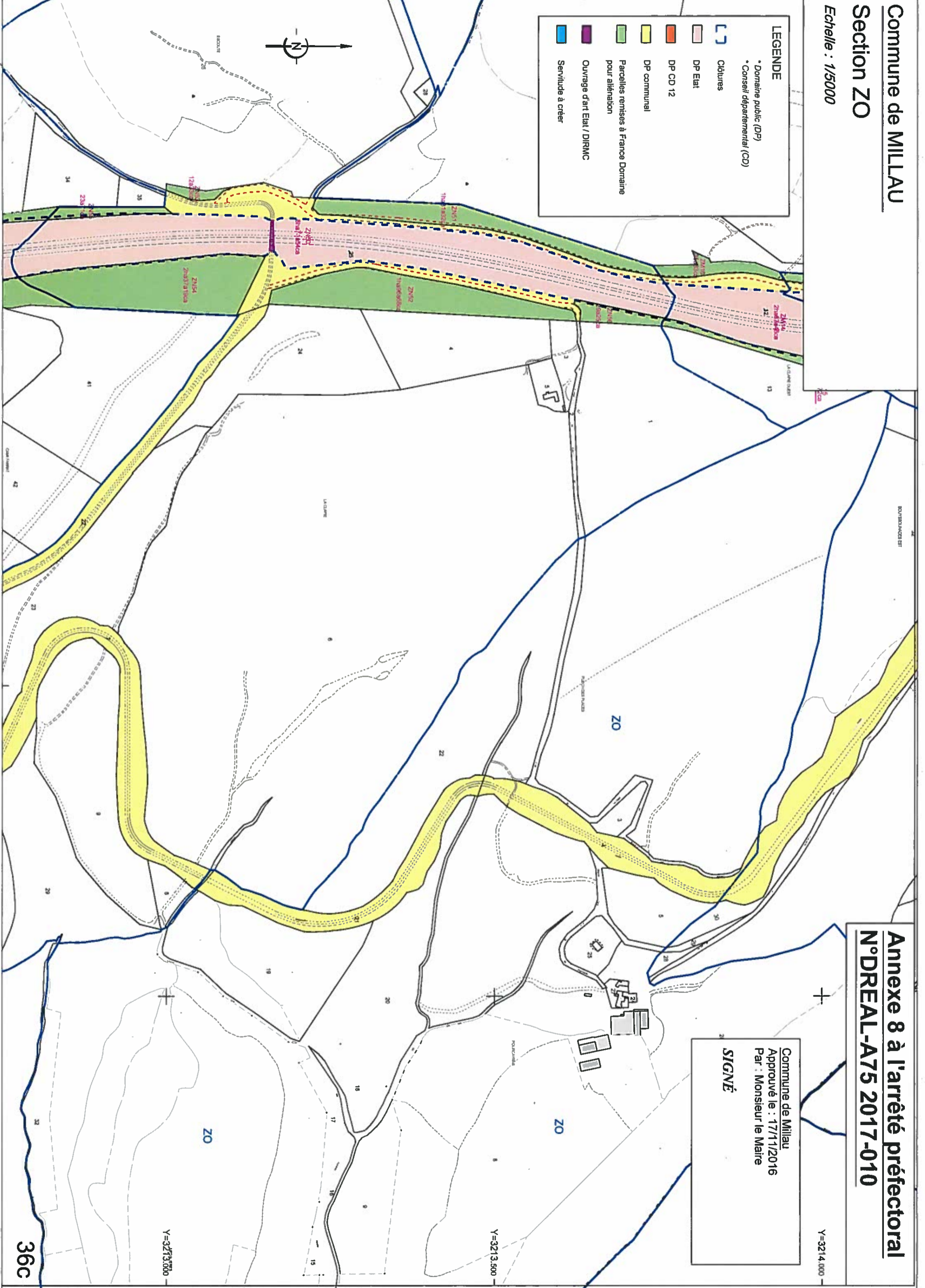
Commune de MILLLAU

Section ZO

Echelle : 1/5000

LEGENDE

- * Domaine public (DP)
- * Conseil départemental (CD)
- Closures
- DP Etat
- DP CD 12
- DP communal
- Parcelles remises à France Domaine pour aliénation
- Ouvrage d'art Etat / DIRMC
- Servitude à créer










**Annexe 8 à l'arrêté préfectoral
N°DREAL-A75 2017-010**

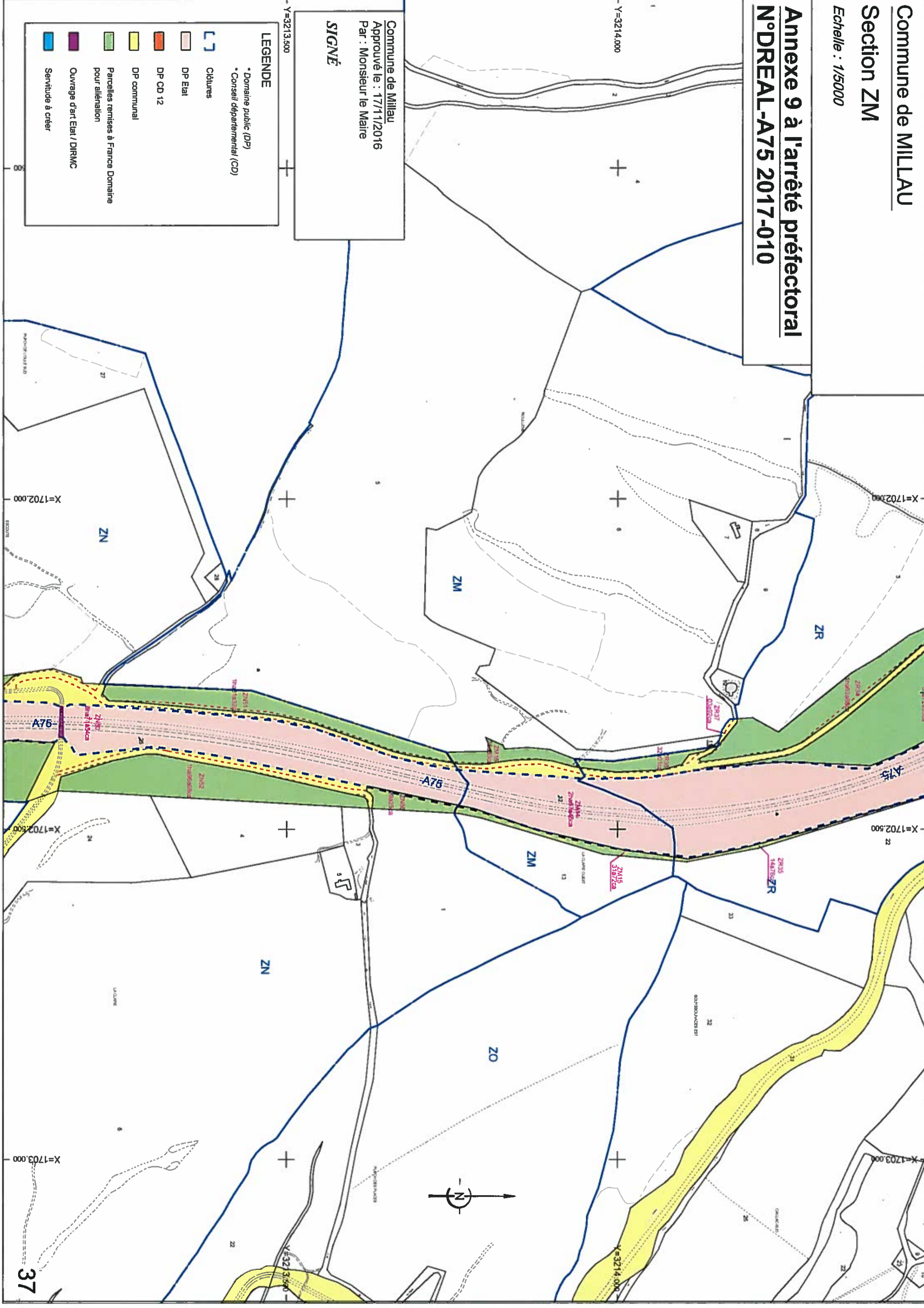
Commune de Milllau
Approuvé le : 17/11/2016
Par : Monsieur le Maire
SIGNÉ

Annexe 9 à l'arrêté préfectoral
N°DREAL-A75 2017-010

Commune de Milllau
Approuvé le : 17/11/2016
Par : Monsieur le Maire
SIGNÉ

LEGENDE
* Domaine public (DP)
* Conseil départemental (CD)

-  Clôtures
-  DP Etat
-  DP CD 12
-  DP communal
-  Parcelles remises à France Domaine pour aliénation
-  Couvrage d'art Etat / DIRMC
-  Servitude à créer

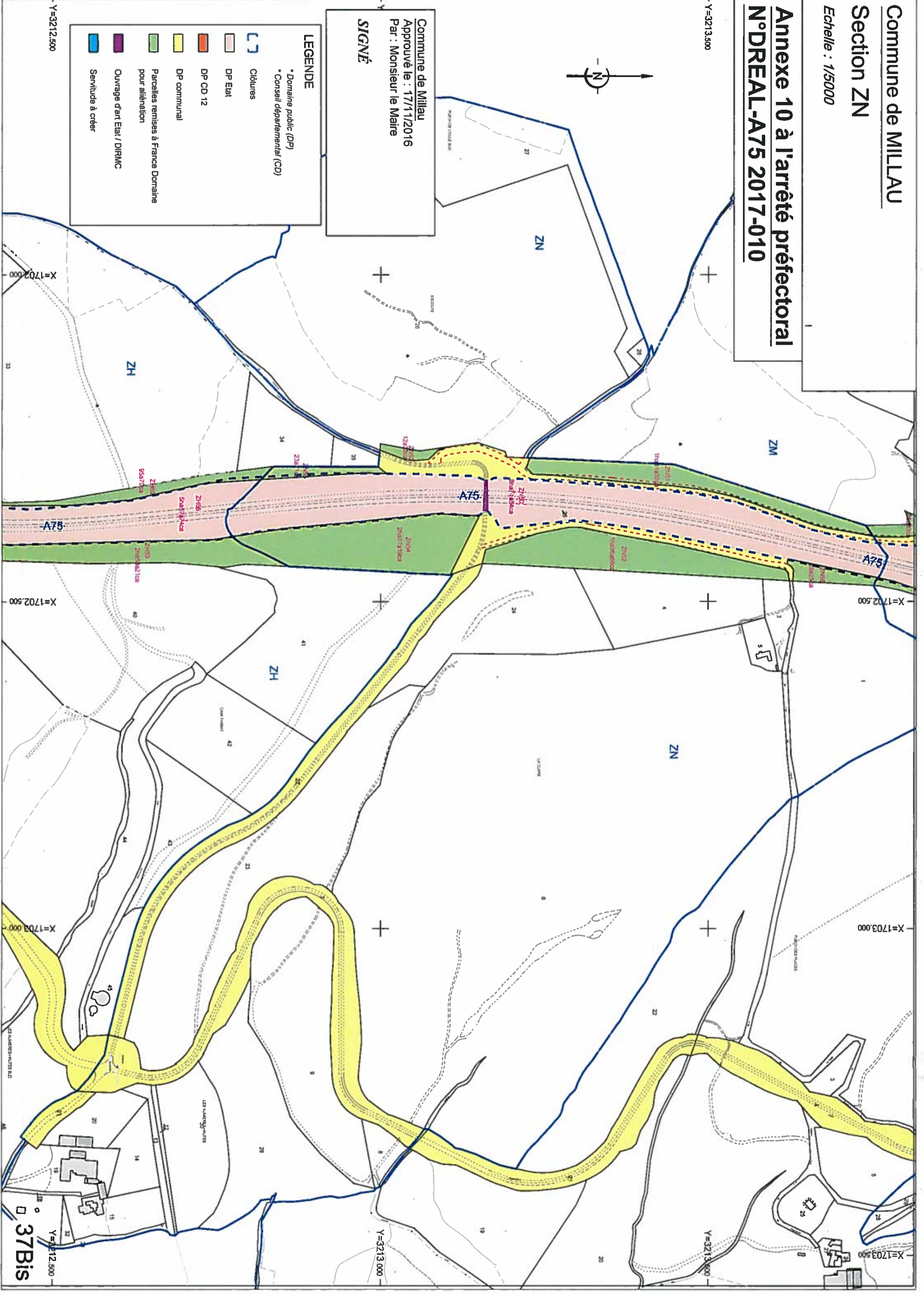


Annexe 10 à l'arrêté préfectoral
N°DREAL-A75 2017-010

Commune de Milllau
Approuvé le : 17/11/2016
Par : Monsieur le Maire
SIGNÉ

LEGENDE

- * Domaine public (DP)
- * Conseil départemental (CD)
- Closures
- DP Etat
- DP CD 12
- DP communal
- Parcelles remises à France Domaine pour aliénation
- Ouvrage d'art Etat / DIRMC
- Servitude à créer

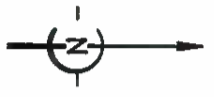
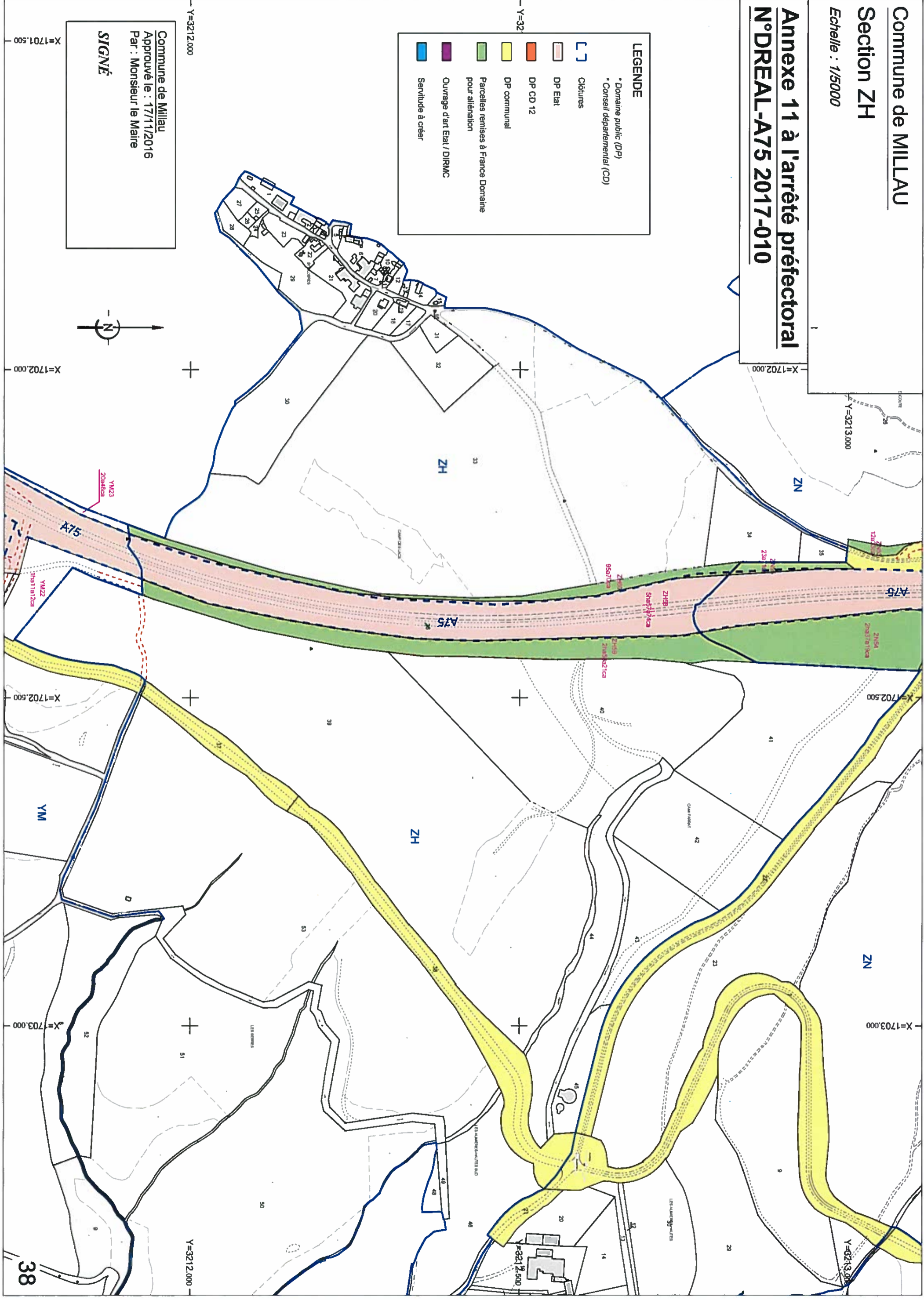


37Bis

Annexe 11 à l'arrêté préfectoral
N°DREAL-A75 2017-010

LEGENDE

- * Domaine public (DP)
- * Conseil départemental (CD)
- ▭ Closures
- ▭ DP Etat
- ▭ DP CD 12
- ▭ DP communal
- ▭ Parcelles remises à France Domaine pour aliénation
- ▭ Ouvrage d'art Etat / DIRMC
- ▭ Servitude à créer



Commune de Millau
Approuvé le : 17/11/2016
Par : Monsieur le Maire
SIGNÉ

Commune de MILLAU
Section YM - Section ZD

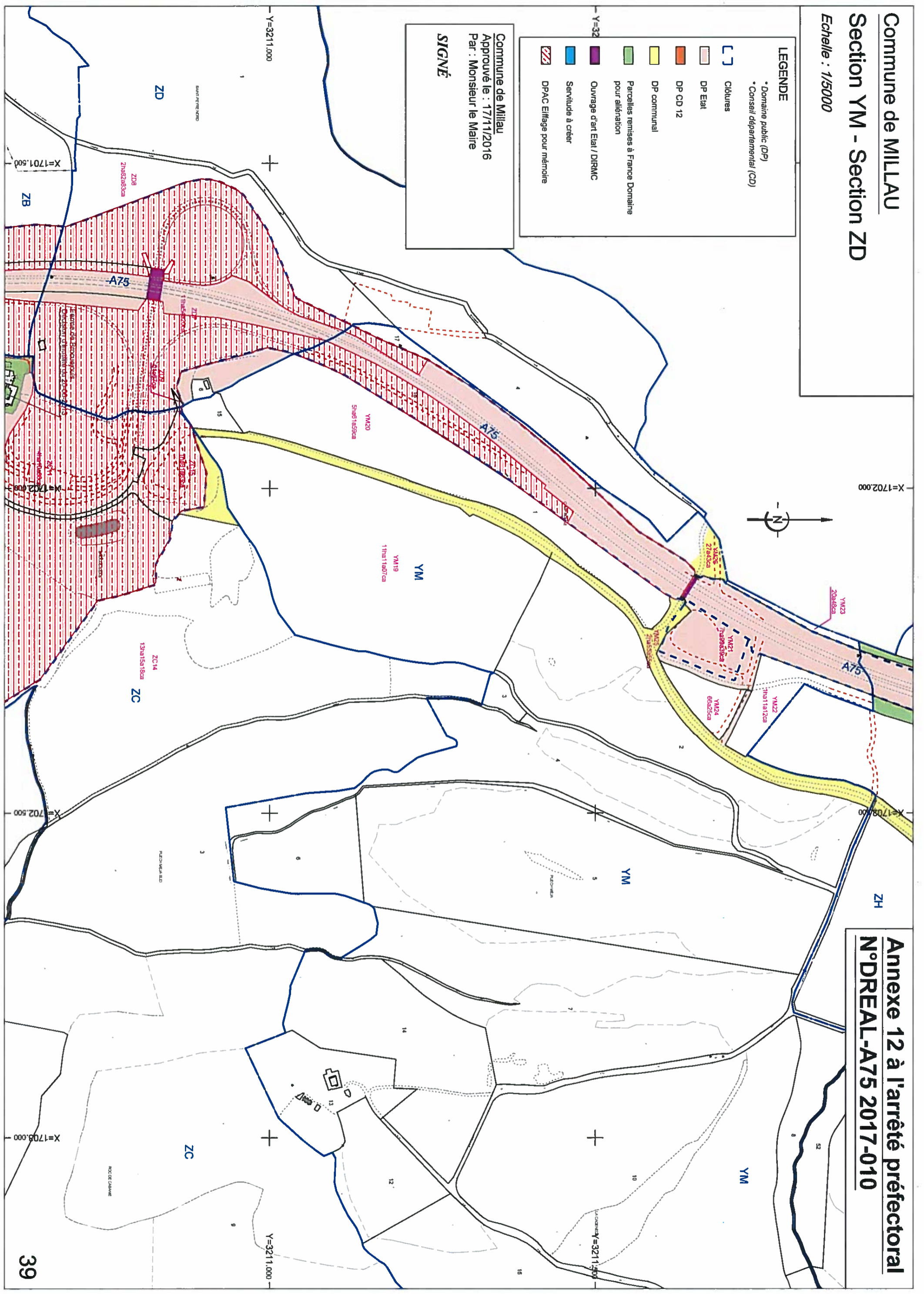
Echelle : 1/5000

Annexe 12 à l'arrêté préfectoral
N°DREAL-A75 2017-010

LEGENDE

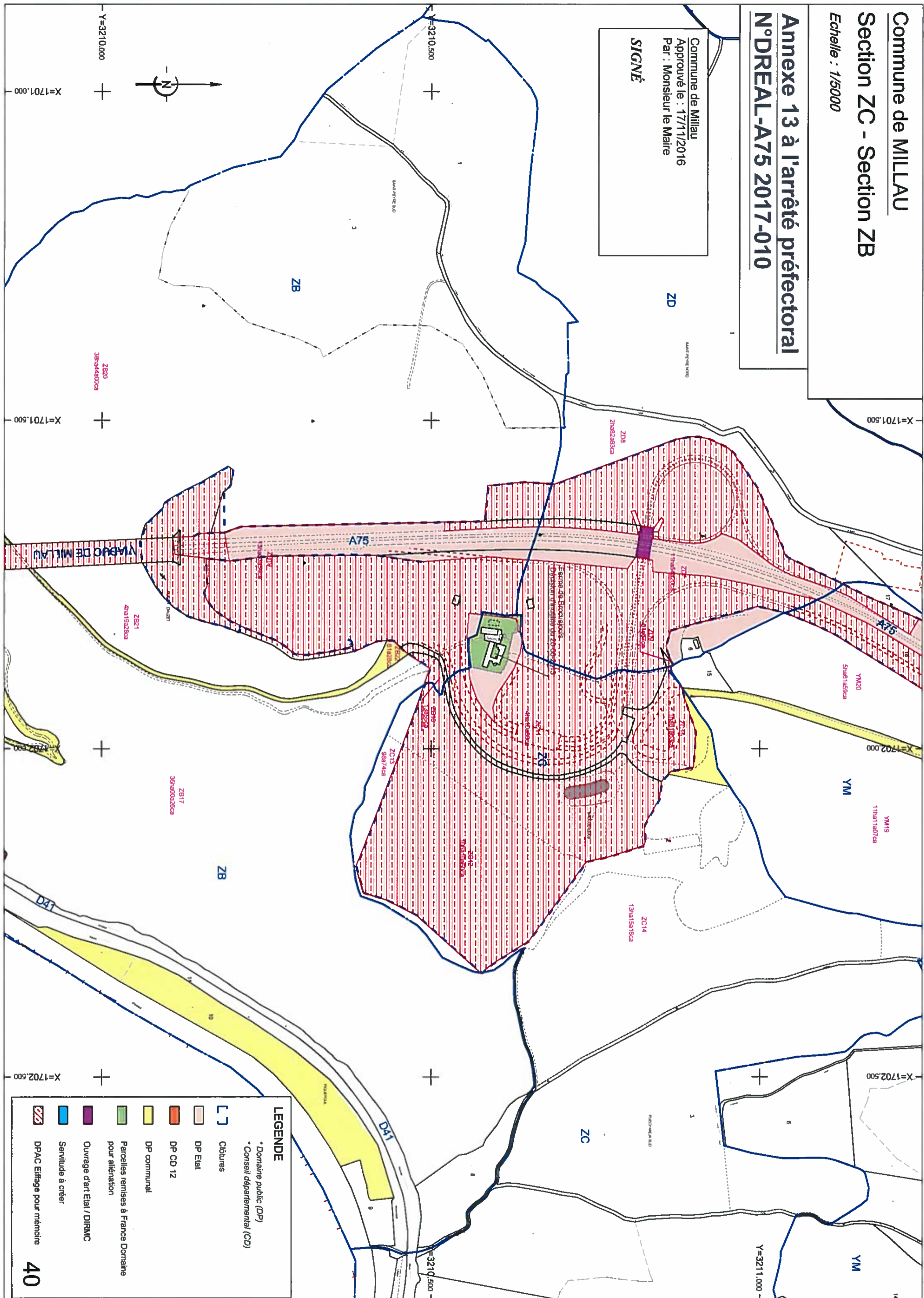
- * Domaine public (DP)
- * Conseil départemental (CD)
- Closures
- DP Etat
- DP CD 12
- DP communal
- Parcelles remises à France Domaine pour aliénation
- Ouvrage d'art Etat / DIRMC
- Servitude à créer
- DPAC Effilage pour mémoire

Commune de Millau
 Approuvé le : 17/11/2016
 Par : Monsieur le Maire
SIGNÉ



Annexe 13 à l'arrêté préfectoral
N°DREAL-A75 2017-010

Commune de Millau
Approuvé le : 17/11/2016
Par : Monsieur le Maire
SIGNÉ



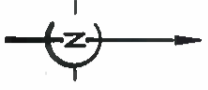
LEGENDE

- * Domaine public (DP)
- * Conseil départemental (CD)
- Closures
- DP Etat
- DP CD 12
- DP communal
- Parcelles remises à France Domains pour allévation
- Ouvrage d'art Etat / DIRMC
- Servitude à créer
- DPAC Effacement pour mémoire

Commune de MILLAU
Section ZB

Echelle : 1/5000

Annexe 14 à l'arrêté préfectoral
N°DREAL-A75 2017-010



LEGENDE

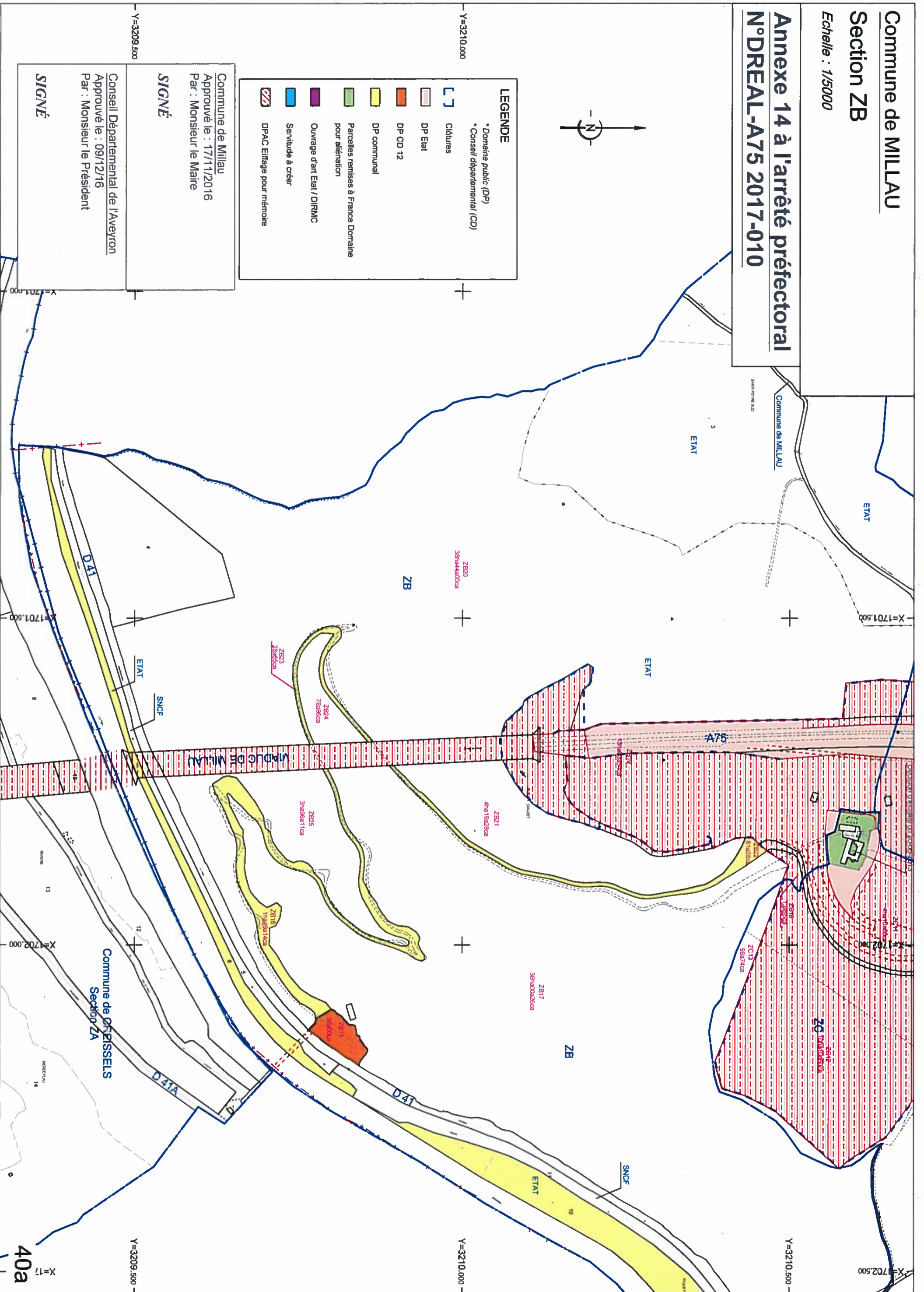
- * Domaine public (DP)
- * Conseil départemental (CD)
- Clôtures
- DP Etat
- DP CD 12
- DP communal
- Parcelles remises à France Domaine pour aliénation
- Ouvrage d'art Etat / DIRMNC
- Servitude à créer
- DPAC Effacement pour mémoire

Commune de Millau
Approuvé le : 17/11/2016
Par : Monsieur le Maire

SIGNÉ

Conseil Départemental de l'Aveyron
Approuvé le : 09/12/16
Par : Monsieur le Président

SIGNÉ



Préfecture Aveyron

12-2017-02-10-012

ARRÊTÉ PRÉFECTORAL N° : DREAL - A75 2017-010
relatif aux opérations de domanialité de l'A75 dans le
département de l'Aveyron suite à la réalisation des travaux
de construction de la section autoroutière A75 « La
Mériidienne » (du PR 180+5 au PR 253+170) de
Campagnac à
La Couvertoirade, portant délimitation du domaine public
sur la commune de Millau.

PRÉFET DE L'AVEYRON

Direction Régionale de
l'Environnement, de
l'Aménagement et du
Logement de la région
Occitanie

Direction Transports
Département MOA
Division Toulouse
Pôle foncier

ARRÊTÉ PRÉFECTORAL N° : DREAL - A75 2017-010
relatif aux opérations de domanialité de l'A75 dans le département de
l'Aveyron

Suite à la réalisation des travaux de construction de la section autoroutière A75 « La Méridienne » (du PR 180+5 au PR 253+170) de Campagnac à La Couvertoirade, portant délimitation du domaine public sur la commune de Millau.

LE PRÉFET DE L'AVEYRON
Chevalier de la Légion d'honneur
Chevalier de l'ordre national du Mérite

- VU le code du domaine de l'État ;
- VU le code général de la propriété des personnes publiques ;
- VU le code de la voirie routière ;
- VU le décret n°2005-1499 du 5 décembre 2005 relatif à la consistance du réseau routier national ;
- VU le décret n°2006-304 du 16 mars 2006 portant création et organisation des directions interdépartementales des routes ;
- VU l'instruction technique relative aux modalités d'élaboration des opérations d'investissement et de gestion sur le réseau routier national du 29 avril 2014 et tous les textes qui la modifient ;
- VU le décret du 24 septembre 2015 portant nomination de Monsieur Louis Laugier en qualité de préfet de l'Aveyron ;
- VU Le décret 29 janvier 2016 approuvant le deuxième avenant à la convention de cession passée entre l'Etat et la compagnie EIFFAGE du Viaduc Millau ;
- VU l'arrêté du 01 janvier 2016 nommant Monsieur Didier Kruger, directeur régional de l'environnement, de l'aménagement et du logement de la région Occitanie ;
- VU la délibération du conseil municipal de la commune de Millau du 21 novembre 2013 ;
- VU la délibération du conseil départemental de l'Aveyron du 09 décembre 2016.

Sur proposition de Madame la secrétaire générale de la préfecture de l'Aveyron,

.../...

Direction régionale de l'environnement, de l'aménagement et du logement région Occitanie
1 rue de la Cité administrative – CS 80002 – 31074 TOULOUSE CEDEX 9
Tél : 05-61-58-50-00

ARRÊTE

ARTICLE 1 : La délimitation des emprises du domaine public de l'Autoroute A75, commune de Millau est approuvée, telle qu'elle est définie par la couleur saumon figurée aux quatorze plans de domanialité annexés au présent arrêté.

ARTICLE 2 : Les terrains situés en dehors de l'emprise de cette autoroute, telle qu'approuvée à l'article 1 sont répartis comme suit :

1. les terrains déclassés du domaine public routier national transférés dans le domaine public routier communal sont figurés en jaune sur les plans de domanialité ci-annexés ;
2. les terrains déclassés du domaine public routier national transférés dans le domaine public routier départemental sont figurés en orange sur les plans de domanialité ci-annexés ;
3. les terrains déclassés du domaine public routier national, reclassés dans le domaine privé de l'État et remis au service de France domaine pour être aliénés sont figurés en vert sur les plans de domanialité ci-annexés.

ARTICLE 3 : Les terrains reconnus inutiles à l'exploitation du domaine public autoroutier non concédé, déclassés et transférés dans le domaine privé de l'État (figurant en vert sur les plans de domanialité ci-annexés) pour être aliénés sont les suivants :

commune de Millau :

- YA 17, 18, 19 ;
- ZW 12, 13, 15, 16, 26, 28, 29, 30, 31 ;
- ZV 53, 120, 122, 123, 125, 126, 127, 128, 129 ;
- ZS 19, 20, 21 ;
- ZR 8, 9, 27, 28, 29, 31, 32, 33, 34, 35, 36, 40, 41 ;
- ZM 15, 16 ;
- ZN 51, 52, 53, 54, 55, 56 ;
- ZH 59, 60 ;
- ZC 1(cession *CD 12 en cours*).

ARTICLE 4 : Le transfert de propriété du domaine public routier de l'État aux collectivités telles qu'identifiées aux articles 1 à 3 du présent arrêté, prend effet à la date de signature du présent arrêté.

ARTICLE 5 :

- Monsieur le Directeur Régional de l'Environnement, de l'Aménagement et du Logement de la région Occitanie ;
- Monsieur le Directeur Interdépartemental des Routes du Massif-Central ;
- Monsieur le Directeur Interdépartemental des Routes du Sud-ouest ;
- Monsieur le Directeur Départemental des Finances Publiques de l'Aveyron ;
- Monsieur le Président du Conseil Départemental de l'Aveyron ;
- Monsieur le Maire de la commune de Millau ;

.../...

sont chargés, chacun en ce qui le concerne, de l'exécution du présent arrêté auquel sont annexés quatorze plans de domanialité et qui sera publié au recueil des actes administratifs de la préfecture de l'Aveyron.

Fait à Rodez, le 10 février 2017

**Pour le Préfet
et par délégation,
La Secrétaire Générale**

Dominique CONSILLE