




*Groupement de gendarmerie
départementale de l'Aveyron*



L'Aveyron

L'Aveyron (8 735 km²), apparaît comme une mosaïque de petits pays à l'origine de grandes régions naturelles : l'Aubrac, le Carladez et les gorges de la Truyère, les vallées du Lot, de l'Aveyron, Conques et le vallon de Marcillac, les monts et lacs du Lévezou, le parc naturel régional des Grands Causses (Millau, gorges du Tarn et de la Dourbie, Larzac) et le pays de Roquefort.

Les collines et les plateaux (le Ségala, la Viadène, le Lagast et les Grands Causses) se taillent la part du lion avec une superficie qui couvre 64% du territoire. Les montagnes arrivent en seconde position avec 34% du territoire aveyronnais : monts d'Aubrac, Palanges, Lévezou, Lacaune. Enfin, les vallées se partagent les 2% restant du territoire.



Superficie : 8735 km² (5^{ème} rang national)

La Gendarmerie est compétente sur 95% du département (8320 km²).

Population : 274 000 habitants (estimation 2008)

La gendarmerie assure la sécurité de 71% de la population du département (195 000 habitants selon estimation 2008)

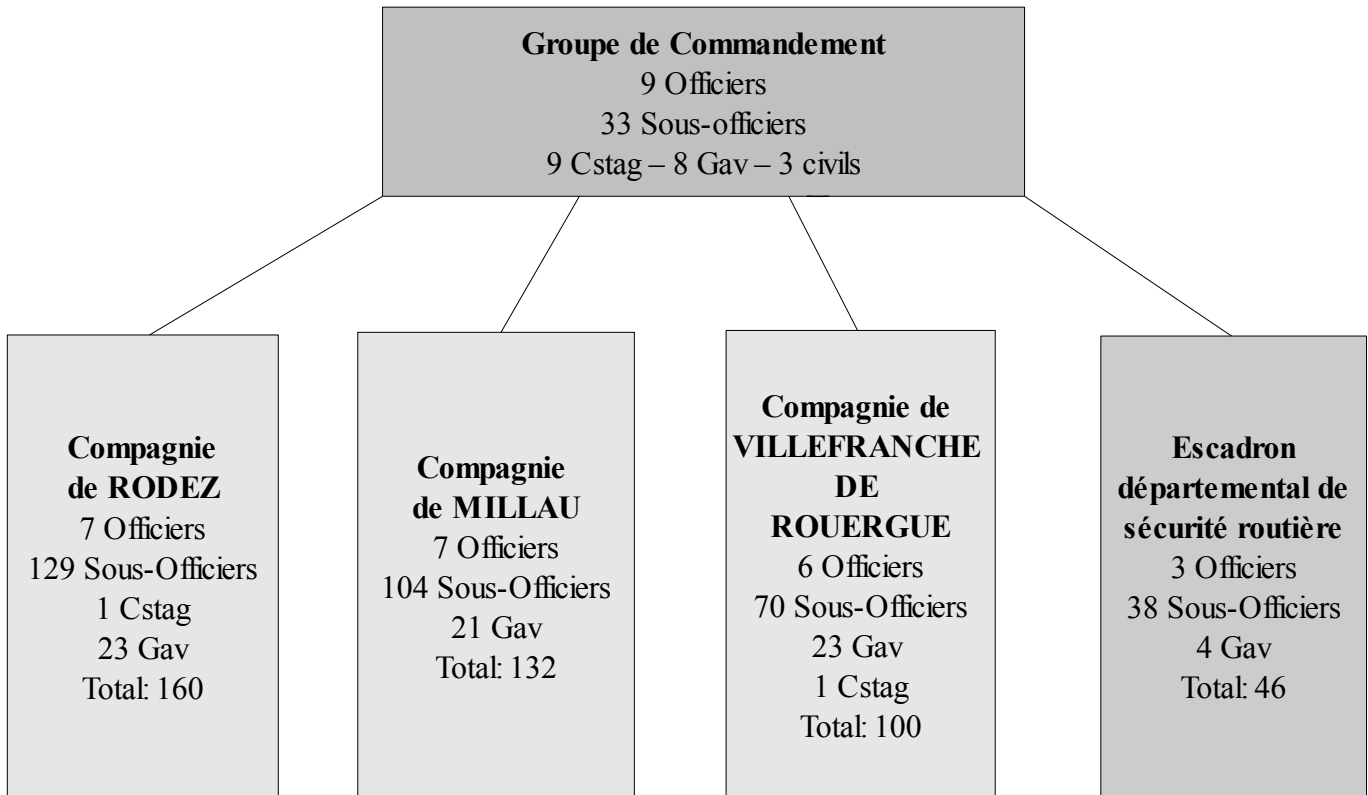
Présentation du Groupement de gendarmerie de l'Aveyron

Commandé par le colonel Didier Rémond, le groupement de gendarmerie départementale de l'Aveyron regroupe **499 personnels** dont 31 officiers, 1 officier du corps technique et administratif, 374 gradés et gendarmes, 11 sous-officiers du corps technique et administratif, 79 gendarmes adjoints volontaires et 3 ouvriers civils. Ils peuvent, en cas de besoin, être renforcés par des réservistes. Ces hommes et femmes assurent, sur le département, les missions de police administrative, de police judiciaire, de maintien de l'ordre public et de sécurité routière.

Outre le groupe de commandement, le personnel du groupement est réparti au sein de **3 compagnies** (RODEZ – MILLAU – VILLEFRANCHE DE ROUERGUE) et **un escadron départemental de sécurité routière** (EDSR). Au total 44 implantations de la gendarmerie nationale sont présentes dans le département de l'Aveyron. Ce maillage territorial est constitué de **15 communautés de brigades**, constituées de 2 à 4 brigades territoriales, et de **1 brigade territoriale autonome**. L'action de ces unités territoriales est renforcée par **3 pelotons de surveillance et d'intervention de la gendarmerie** (PSIG), **3 brigades de recherches** (BR) et **4 unités de sécurité routière**, dont deux **brigades motorisées**, un **peloton autoroute** et **une brigade rapide d'intervention**, ces deux dernières unités intervenant principalement sur l' autoroute A.75.

L'Organisation

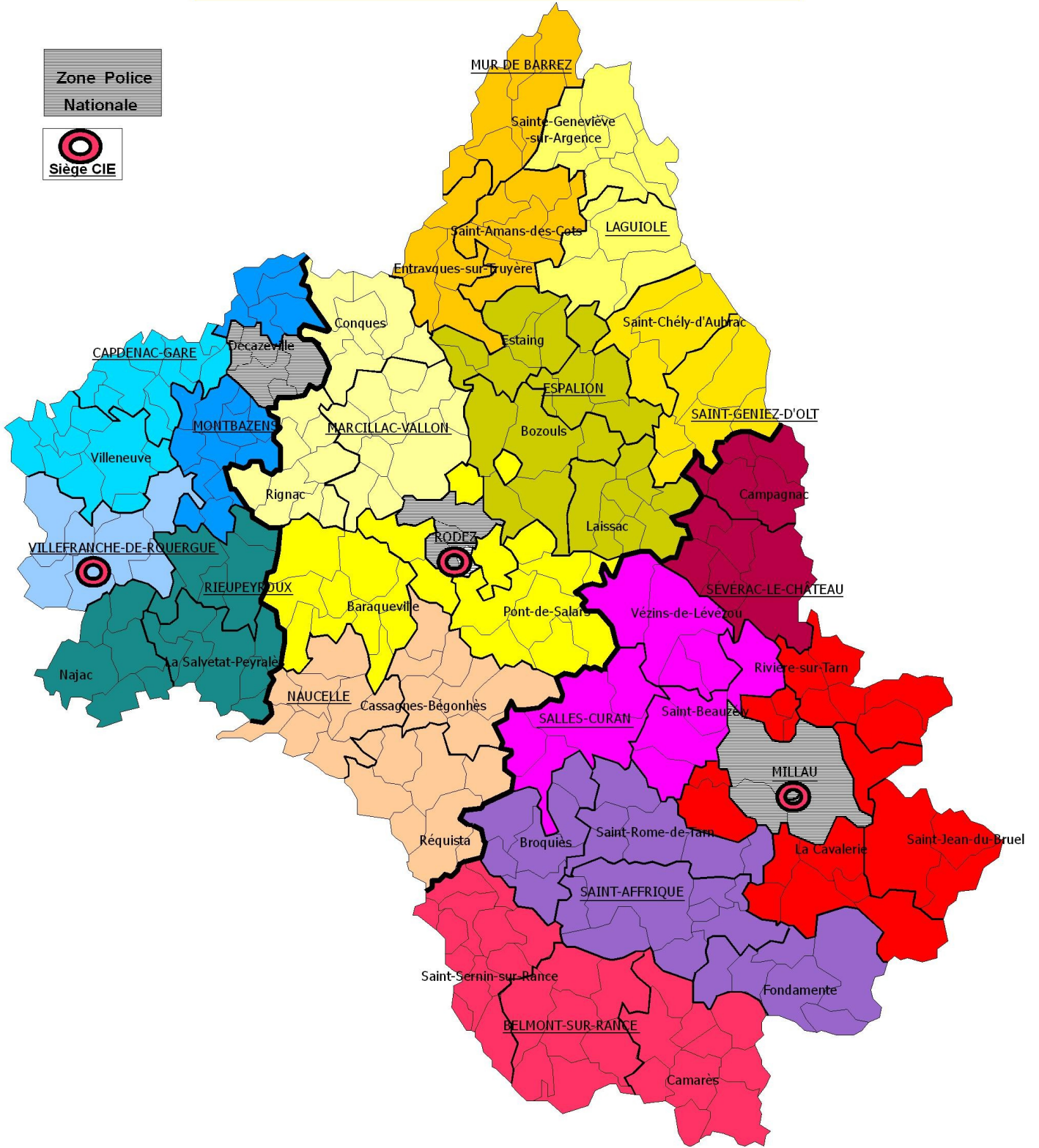
Organigramme du groupement de l'Aveyron (TEA 2010)



PERSONNELS:	UNITÉS:
<p><u>499 personnels dont:</u> 32 Officiers (dont 1 Cstag). 374 Sous-Officiers 11 CSTAG (Corps de soutien technique et administratif de la gendarmerie) 79 Gav (Gendarmes adjoints volontaires) 3 civils.</p>	<p>Groupe de Commandement Groupement 3 Compagnies 1 EDSR 3 PSIG 3 BR 2 BMO 1 PA 1 BRI 15 Communautés de brigades 1 brigade autonome.</p>
<p>RÉSERVE: 171 réservistes 2672 Jours en 2010</p>	

GROUPEMENT DE GENDARMERIE DEPARTEMENTALE DE L'AVEYRON APRES REORGANISATION DES UNITES

**Zone Police
Nationale**



Présentation des unités de gendarmerie du Groupement

➤ Les services

– **Groupe de Commandement du groupement :**

Échelon où le service de la gendarmerie est commandé et coordonné sur le département.

– **Centre d'opérations et de renseignement de la gendarmerie (CORG) :**

Centralise l'information afin de répondre aux sollicitations internes et externes à la gendarmerie dans les domaines judiciaire, administratif et de la sécurité routière.

Assure la gestion de l'intervention.

La cellule renseignement assure la totalité des tâches relevant de la mission de renseignement dans les domaines de l'ordre public et de la défense, permet l'information de l'autorité administrative et gère les relations avec les services de l'Etat, les collectivités locales, l'environnement économique ainsi que les milieux associatifs.

– **Service technique des systèmes d'information et de communication (STSIC) :**

Installation et maintenance des matériels, logiciels et infrastructures des systèmes informatiques et de télécommunications.

– **Centre soutien automobile gendarmerie (CSAG) :**

Assure l'entretien et la gestion de tous les véhicules.

– **Service des affaires immobilières (SAI) :**

Gestion du parc immobilier sur tout le département, initialise et suit les dossiers de construction de caserne.

➤ Les unités territoriales

– **Compagnie :**

Regroupement et commandement de brigade(s) territoriale(s) autonome(s), de communautés de brigades, d'un peloton de surveillance et d'intervention de la gendarmerie et une brigade de recherches. Les compagnies sont le plus souvent implantées sur le ressort d'un arrondissement. En ce qui concerne le groupement de l'Aveyron, les compagnies se situent à Rodez, Villefranche-de-Rouergue, et Millau.

Elles comportent chacune un peloton de surveillance et d'intervention et une brigade de recherches.

– **Communauté de brigades (COB) et Brigade territoriale autonome (BTA)**

COB: Regroupement de plusieurs brigades de proximité (entre deux et quatre) placées sous la responsabilité d'un seul chef.

– **BTA: Brigade travaillant en autonomie compte tenu de ses caractéristiques et de son effectif.**

Le groupement de l'Aveyron compte 17 COB et 2 brigades territoriales autonomes.

➤ Les unités spécialisées

– **Escadron départemental de sécurité routière (EDSR) :**

Unité spécialisée en sécurité routière en charge de la lutte contre l'insécurité routière et la surveillance du réseau routier.

En ce qui concerne l'Aveyron l'EDSR se compose de deux brigades motorisées (BMO) localisées à Rodez et à Villefranche-de-Rouergue, d'une brigade rapide d'intervention (BRI) et d'un peloton d'autoroute (PA) localisés à Millau,

– **Brigade départementale de renseignements et d'investigations judiciaires (BDRIJ) :**

Recueil, rapprochements, interprétation et transmission des renseignements obtenus par les unités dans le domaine judiciaire.

Apporte une assistance technique aux unités (analyses statistiques, rapprochement et concours des techniciens en identification criminelle).

Elle se situe au chef-lieu du groupement, à Rodez.

– **Brigade de recherches (BR) :**

Se consacre exclusivement à la police judiciaire, assiste les brigades territoriales et prend à sa charge les enquêtes nécessitant des compétences particulières où un engagement dans le long terme.

Trois BR sont implantées en Aveyron, auprès des compagnies de Rodez, de Villefranche-de-Rouergue et de Millau.

– **Peloton de surveillance et d'intervention de la gendarmerie (PSIG) :**

Rattaché à une compagnie, il est chargé de renforcer rapidement et à tout moment les brigades sur tout événement troublant l'ordre public. Assure également des missions de surveillance générale et d'intervention de jour comme de nuit en complément des brigades.

Trois PSIG sont implantés en Aveyron, auprès des compagnies de Rodez, de Villefranche-de-Rouergue, et de Millau (PSIG de Saint-Affrique).

Missions

Police judiciaire et sécurité publique générale



Pour l'année 2010, la délinquance générale s'établit à 3674 crimes et délits constatés (+ 53 faits par rapport à 2009).

Désignation des infractions / années	2009	2010
Atteintes volontaires à l'intégrité physique (AVIP)	396	330
Atteintes aux biens (AAB)	1651	1762
Escroqueries et Infractions économiques et financières (EIEF)	602	615
Indicateur des infractions relevées par l'actions des services (IRAS)	674	711
TOTAL	3323	3418

ELUCIDATION : (en % et nombre de personnes mise en cause)

Désignation des infractions / années	2009	2010
Atteintes volontaires à l'intégrité physique (AVIP)	100,25% / 328 MEC	91,52% / 291 MEC
Atteintes aux biens (AAB)	30,16% / 510 MEC	29,80% / 500 MEC
Escroqueries et Infractions économiques et financières (EIEF)	64,29% / 220 MEC	37,40% / 160 MEC

Sécurité routière



Années	2006	2007	2008	2009	2010
Accidents	155	124	132	120	97
Tués	28	16	23	31	18
Blessés	204	165	176	167	136

Soutien - Logistique

Casernement

↳ 46 casernes sont implantées dans le département permettant l'accueil du public et l'hébergement des militaires par nécessité absolue de service (336 logements).

↳ Casernes domaniales : Rodez et Villefranche-de-Rouergue.

↳ Age moyen des casernements : 27 ans.

↳ Les casernes sont la propriété de communes pour 32 d'entre elles ou de particuliers pour 12 autres.

Projets immobiliers :

- 6 projets de constructions :

En cours réalisation	Villefranche-de-rouergue
Dernière phase avant lancement travaux	Rignac
Première phase préalable	Salles-curan - Séverac-le-château
Projet initial	Millau – Mur de Barrez

- rénovations : casernes de Rodez (extension des locaux de service – aménagement combles BDRIJ)

Parc automobile



208 moyens de transport	
188 Véhicules	dont 10 véhicules 4X4
17 motos	
1 moto neige	
2 embarcations nautiques	