

# Plan de Prévention des Risques d'Inondation

PRÉFET DE L'AVEYRON

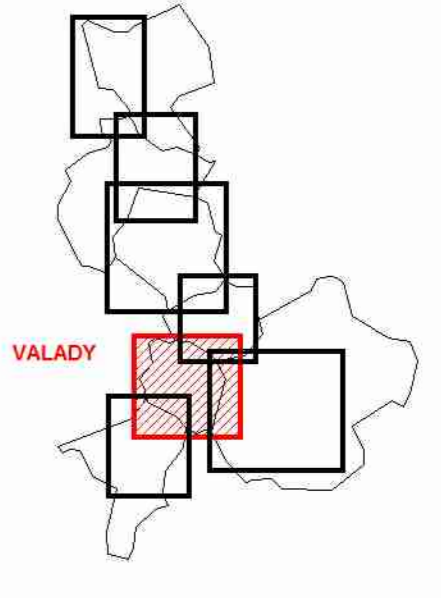
Direction Départementale des Territoires  
Service Energie, Déchets, et Prévention des Risques  
Unité Prévention des Risques

BASSIN VERSANT DU DOURDOU

ETUDE PRELIMINAIRE

## CARTE DES ALÉAS COMMUNE DE VALADY

Plan d'assemblage









ECHELLE: 1/10 000

2010



**LEGENDE**

-  Zones d'aléas
-  Aléa fort
-  Aléa faible
-  Limite de la crue de référence
-  Profil indiquant les cotes d'écoulement de la crue de référence (en m NGF)
-  Limite de l'étude