







Légende

-  Risque Fort
-  Risque Fort (Centre Ancien)
-  Risque faible (Zone Urbaine)
-  Risque faible (Expansion des Crues)
-  310.50 Isocotes et cotes
-  Limite zone étudiée



Echelle 1/5 000



Direction  
Départementale  
de l'Équipement  
Aveyron  
Service  
de l'Aménagement  
et des Équipements  
Communaux

# PPR

PLAN DE PREVENTION DES RISQUES

## BASSIN SORGUE-DOURDOU

Commune de VABRES - L'ABBAYE

I- Zonage réglementaire

Projet loi  
Avisés préfectoraux  
n° 2001 - 198  
du 6 août 2001

Absorption  
Avisés préfectoraux  
n° 2003 - 55 - 14  
du 24 février 2003

Dossier d'approbation

Juin 2003

