







Légende

-  Risque fort
-  Risque faible zone urbaine
-  Risque faible expansion des crues
-  limite de crue
-  Isocotes et cotes
-  limite de l'étude pour le zoom



Echelle 1/5 000



PPR

PLAN DE PRÉVENTION DES RISQUES INONDATION BASSIN DU CERNON SOULZON

COMMUNE DE TOURNEMIRE

3 - Zonage réglementaire
Zoom partie développée

Prescrit par
Arrêté préfectoral
n° 2005-82-8
du 23 mars 2005

Approuvé par
Arrêté préfectoral
n° 2007-355-12
du 21 décembre 2007

Dossier d'approbation

Décembre
2007