







Légende

-  Risque fort
-  Risque faible zone urbaine
-  Risque faible expansion des crues
-  limite de crue
-  Isocotes et cotes
-  limite de l'étude



Echelle 1/10 000



Direction  
Départementale  
de l'Équipement  
Aveyron  
Service  
aménagement du Territoire  
et Prévention des Risques  
Bureau  
Prévention des Risques  
et Environnement

**PPR**

**PLAN DE PRÉVENTION  
DES RISQUES INONDATION**

**BASSIN DU CERNON SOULZON**

**COMMUNE DE SAINTE EULALIE DE CERNON**

**3 - Zonage réglementaire**

**Dossier d'approbation**

Décembre  
2007

Prescrit par  
Arrêté préfectoral  
n° 2005-82-8  
du 23 mars 2005  
Approuvé par  
Arrêté préfectoral  
n° 2007-355-12  
du 21 décembre 2007

