





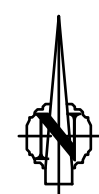


Légende

-  Risque fort
-  Risque faible zone urbaine
-  Risque faible expansion des crues
-  limite de crue
-  Isocotes et cotes
-  limite de l'étude



Echelle 1/10 000



Direction
Départementale
de l'Équipement
Aveyron
Service
aménagement du Territoire
Prévention des Risques
Bureau
Prévention des Risques
et Environnement

PPR

PLAN DE PRÉVENTION DES RISQUES INONDATION BASSIN DU CERNON SOULZON

COMMUNE DE ROQUEFORT SUR SOULZON

3 - Zonage règlementaire

Dossier d'approbation

Décembre
2007

Présenté par
Arrêté préfectoral
n° 2005-82-8
du 23 mars 2005
Approuvé par
Arrêté préfectoral
n° 2007-355-42
du 21 décembre 2007

