





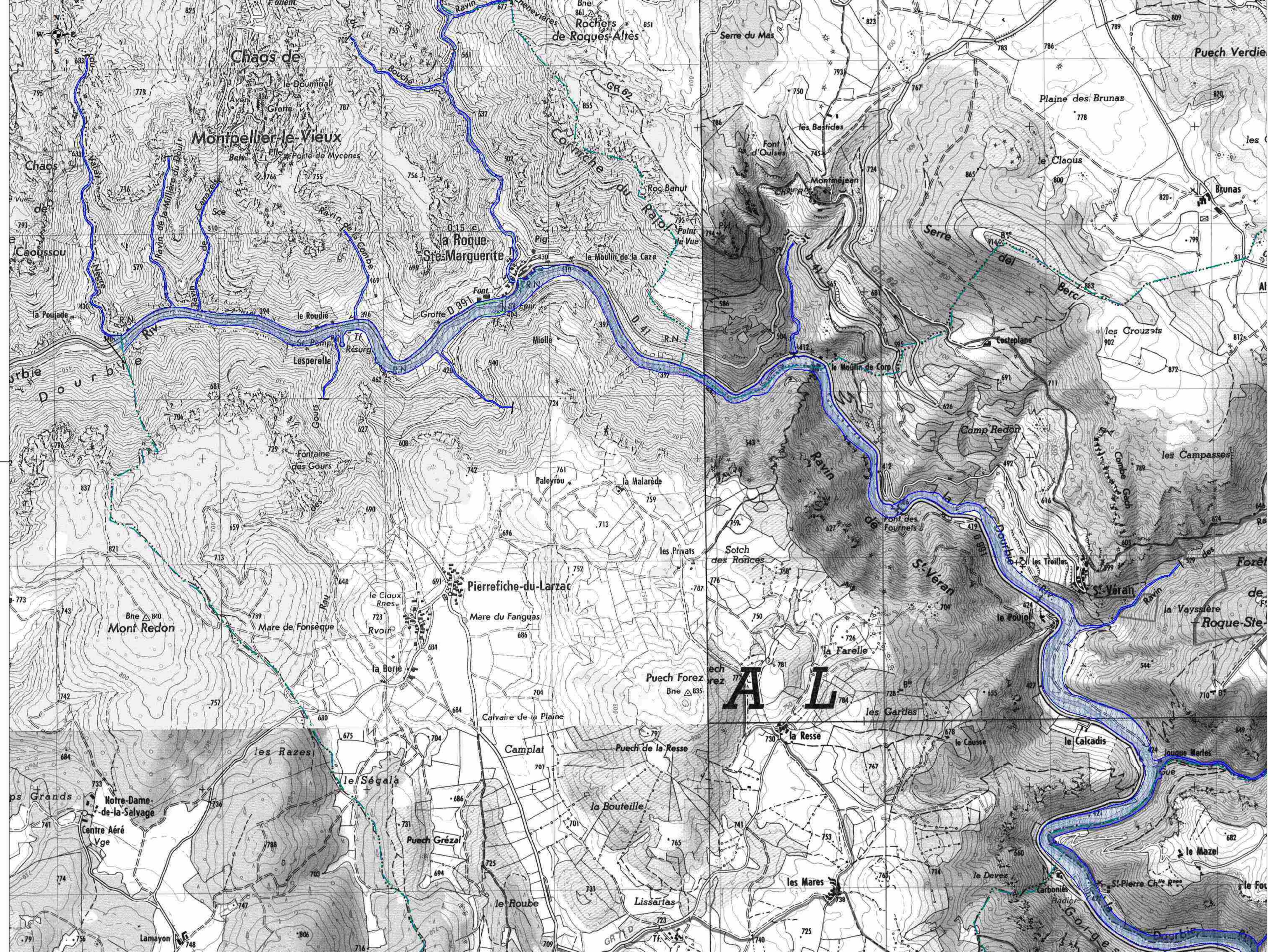


LEGENDE

-  Limite de la crue de référence
 -  Limite communale
- ZONAGES :**
-  Risque fort
 -  Risque faible
 -  Risque faible expansion des crues
-  Limite de l'étude

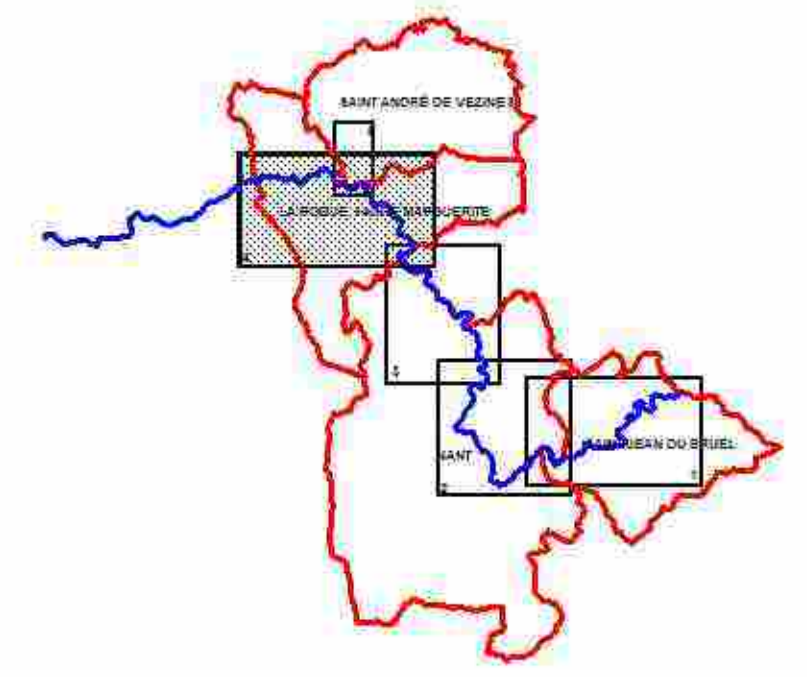



 Liberté • Égalité • Fraternité
 RÉPUBLIQUE FRANÇAISE
 Direction
 départementale
 des territoires
 Aveyron
 Service Énergie, Déchets
 et Prévention des Risques
 Unité
 Prévention des Risques

PPR

PLAN DE PREVENTION DES RISQUES INONDATION BASSIN DE LA DOUBIE

COMMUNE DE LA ROQUE SAINTE MARGUERITE



2 - Zonage réglementaire
 Planche n° 1/2
 ECHELLE 1 / 10000

Prescrit par
 arrêté préfectoral
 n° 2008-350-14
 du 15 décembre 2008

Approuvé par
 arrêté préfectoral
 n° 2010-74-6
 du 15 mars 2010

DOSSIER D'APPROBATION

Mars
 2010