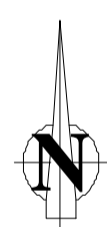


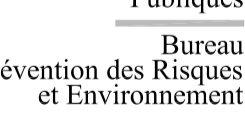



Légende

- Risque Fort**
- Risque Fort (Centre Ancien)**
- Risque faible (Zone Urbaine)**
- Risque faible (Expansion des Crues)**
- 310.50 Isocotes et cotes**
- Limite de la zone étudiée**



Echelle 1/5 000



PPR

PLAN DE PRÉVENTION DES RISQUES INONDATION BASSIN DU LOT AVAL

COMMUNE DE LIVINHAC LE HAUT

2 - Zonage réglementaire

Prescrit par
Arrêté préfectoral
n° 2002-2474-6
du 13-12-2002

Dossier conforme au dossier annexé
à l'arrêté préfectoral n° 2006-348-2
du 14 Décembre 2006
pour application de l'arrêté préfectoral
n° 2006-348-2
du 14 Décembre 2006

Signature
Benoît MARTIN

Dossier d'approbation

Novembre
2006