





 Aléa fort


 Aléa faible


 Isocote de la crue de référence

 Laissez de crue du 03/12/03 (niveau NGF)

 Plus hautes eaux connues

 Echelles limnimétriques

 Ponts, remblais d'infrastructures

 Ecoulements pluviaux

 Limite zone d'étude

PPRI AVEYRON AMONT

COUSSERGUES



ALEA-zo-01

Date : Juin 2008