



Liberté • Égalité • Fraternité
RÉPUBLIQUE FRANÇAISE

AVEYRON

RECUEIL DES ACTES
ADMINISTRATIFS SPÉCIAL
N°12-2017-063

PUBLIÉ LE 12 MAI 2017

Sommaire

Préfecture Aveyron

12-2017-05-11-009 - Annexes à l'ARRÊTÉ PRÉFECTORAL N° : DREAL-A75 2017-16 relatif aux opérations de domanialité de l'A75 dans le département de l'Aveyron suite à la réalisation des travaux de construction de la section autoroutière A75 « La Méridienne » (du PR 180+5 au PR 253+170) de Campagnac à la Couvertoirade, portant délimitation du domaine public sur la commune de La Couvertoirade (5 pages)

Page 3

12-2017-05-11-010 - ARRÊTÉ PRÉFECTORAL N° : DREAL-A75 2017-16 relatif aux opérations de domanialité de l'A75 dans le département de l'Aveyron suite à la réalisation des travaux de construction de la section autoroutière A75 « La Méridienne » (du PR 180+5 au PR 253+170) de Campagnac à la Couvertoirade, portant délimitation du domaine public sur la commune de La Couvertoirade (2 pages)

Page 9

Préfecture Aveyron

12-2017-05-11-009

Annexes à l'ARRÊTÉ PRÉFECTORAL N° : DREAL-A75
2017-16 relatif aux opérations de domanialité de l'A75
dans le département de l'Aveyron suite à la réalisation des
travaux de construction de la section autoroutière A75
« La Méridienne » (du PR 180+5 au PR 253+170) de
Campagnac à la
Couvertoirade, portant délimitation du domaine public sur
la commune de
La Couvertoirade

Commune de LA COUVERTOIRADE

Section ZA

Echelle : 1/5000

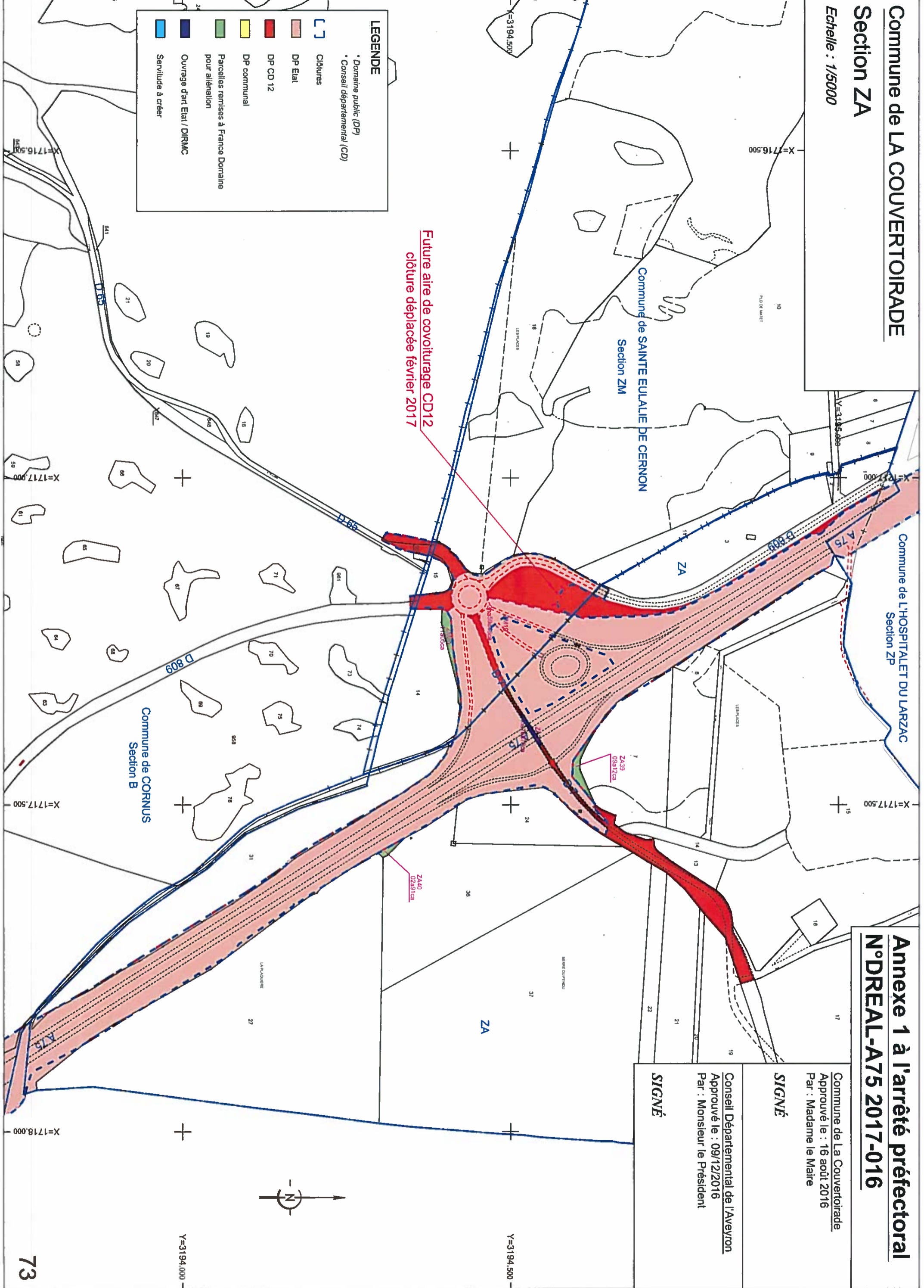
Annexe 1 à l'arrêté préfectoral N°DREAL-A75 2017-016

Commune de La Couvertoirade
Approuvé le : 16 août 2016
Par : Madame le Maire

SIGNÉ

Conseil Départemental de l'Aveyron
Approuvé le : 09/12/2016
Par : Monsieur le Président

SIGNÉ



Commune de LA COUVERTOIRADE
Section M2 - Section L

Echelle : 1/5000

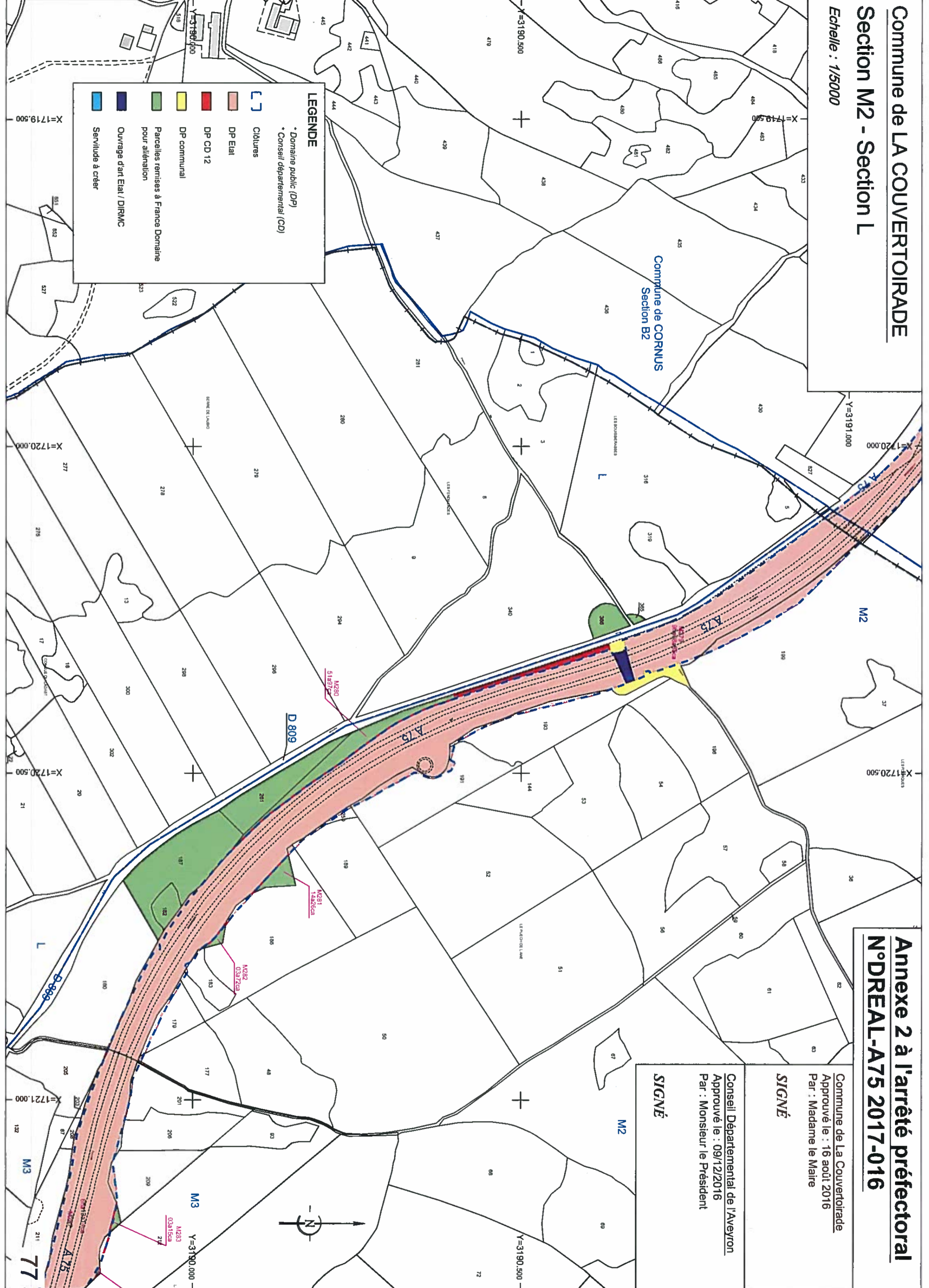
Annexe 2 à l'arrêté préfectoral
N°DREAL-A75 2017-016

Commune de La Couvertoirade
 Approuvé le : 16 août 2016
 Par : Madame le Maire

SIGNÉ

Conseil Départemental de l'Aveyron
 Approuvé le : 09/12/2016
 Par : Monsieur le Président

SIGNÉ



LEGENDE

- * Domaine public (DP)
- * Conseil départemental (CD)
- [] Closures
- DP Etat
- DP CD 12
- DP communal
- Parcelles remises à France Domaine pour aliénation
- Ouvrage d'art Etat / DIRMC
- Servitude à créer

Commune de LA COUVERTOIRADE

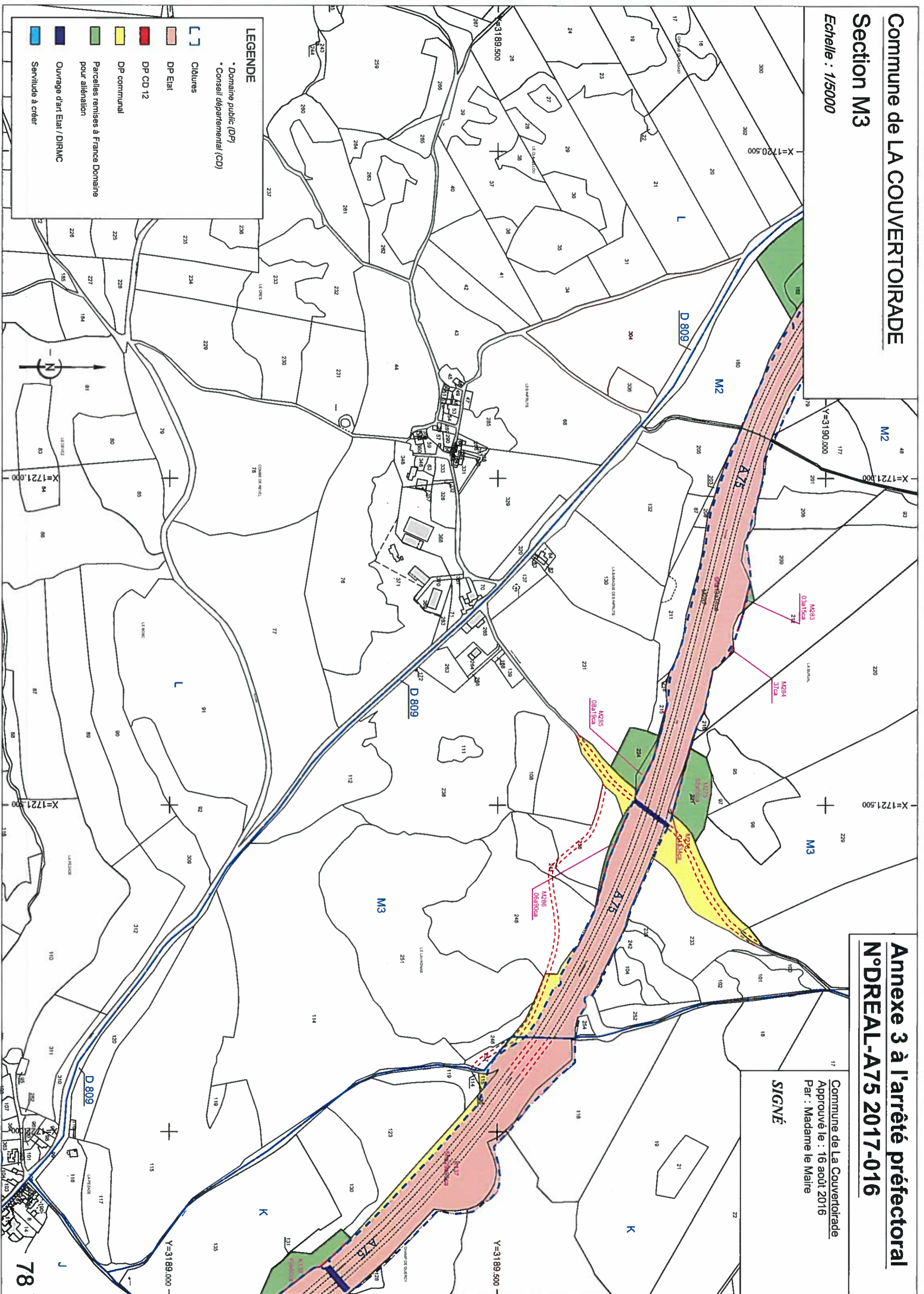
Section M3

Echelle : 1/5000

Annexe 3 à l'arrêté préfectoral N°DREAL-A75 2017-016

Commune de La Couvertorade
Approuvé le : 16 août 2016
Par : Madame le Maire

SIGNÉ



Commune de LA COUVERTOIRADE

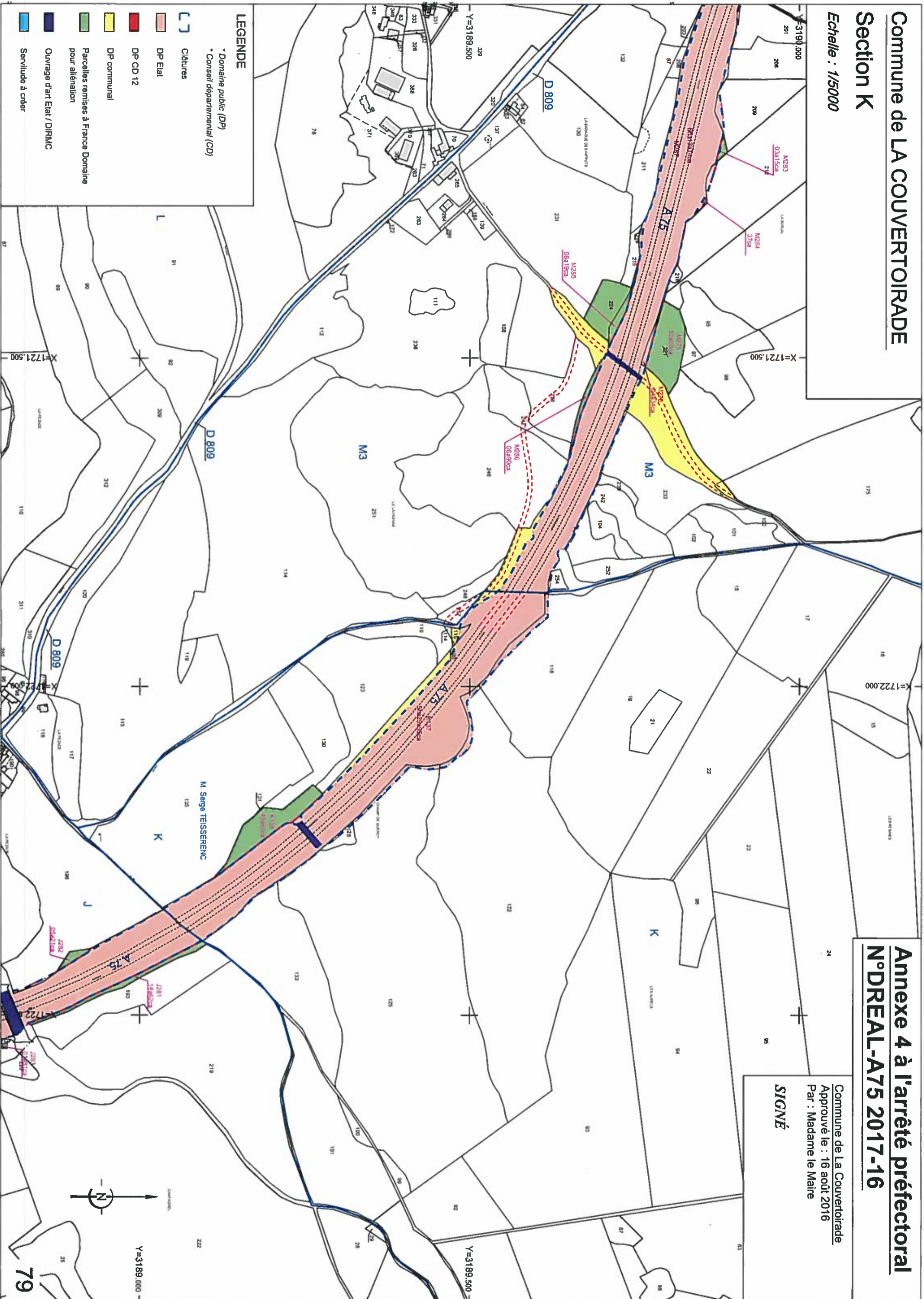
Section K

Echelle : 1/5000

Annexe 4 à l'arrêté préfectoral N°DREAL-A75 2017-16

Commune de La Couvertoirade
Approuvé le : 16 août 2016
Par : Madame le Maire

SIGNÉ



Commune de LA COUVERTOIRADE

Section J

Echelle : 1/5000

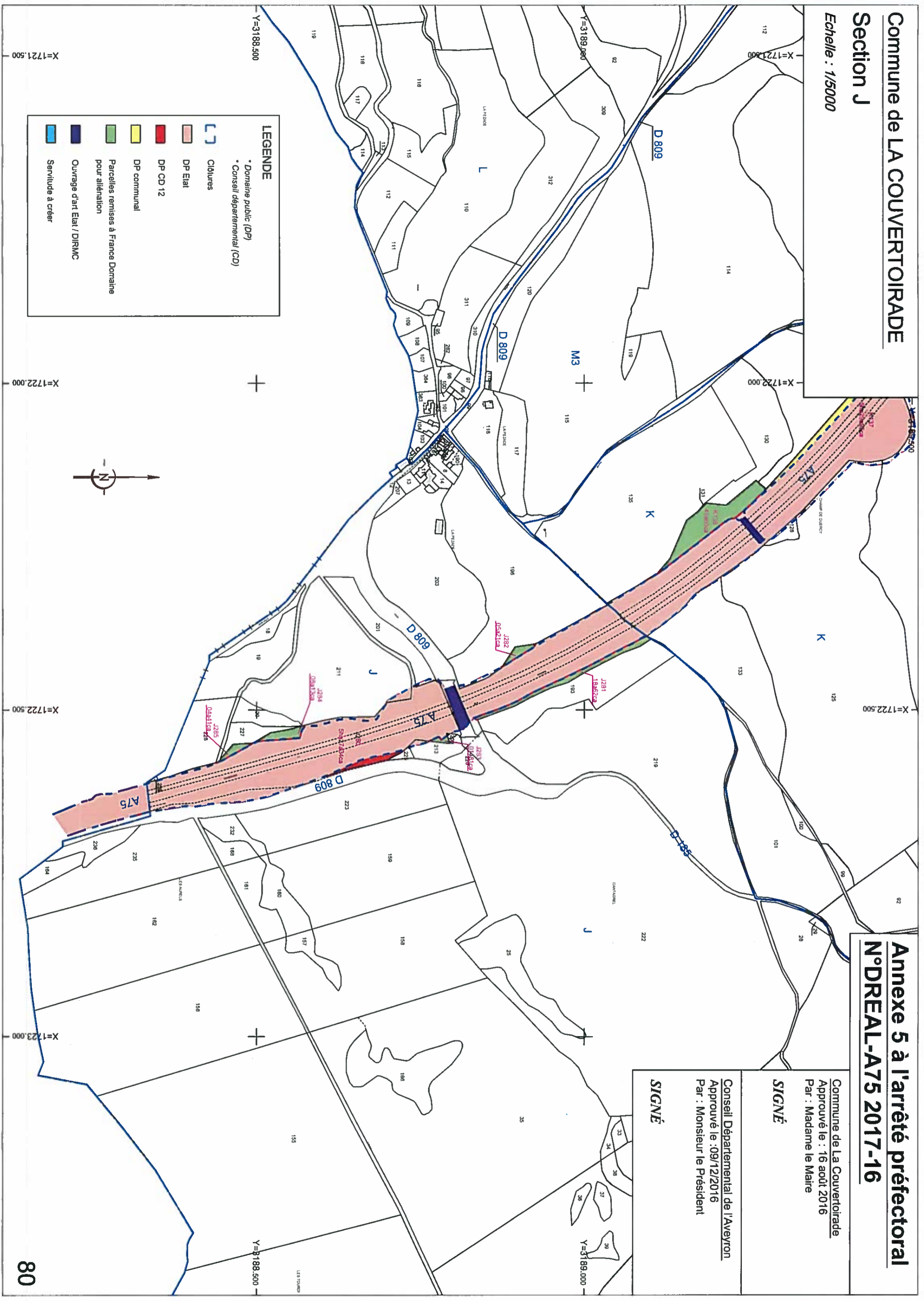
Annexe 5 à l'arrêté préfectoral N°DREAL-A75 2017-16

Commune de La Couvertirade
Approuvé le : 16 août 2016
Par : Madame le Maire

SIGNÉ

Conseil Départemental de l'Aveyron
Approuvé le : 09/12/2016
Par : Monsieur le Président

SIGNÉ



Préfecture Aveyron

12-2017-05-11-010

ARRÊTÉ PRÉFECTORAL N° : DREAL-A75 2017-16
relatif aux opérations de domanialité de l'A75 dans le
département de

l'Aveyron suite à la réalisation des travaux de construction
de la section autoroutière A75 « La Méridienne » (du PR
180+5 au PR 253+170) de Campagnac à la
Couvertoirade, portant délimitation du domaine public sur
la commune de
La Couvertoirade

PRÉFET DE L'AVEYRON

Direction Régionale de
l'Environnement, de
l'Aménagement et du
Logement de la région
Occitanie

Direction Transports
Département MOA
Division Toulouse
Pôle foncier

ARRÊTÉ PRÉFECTORAL N° : DREAL-A75 2017-16
relatif aux opérations de domanialité de l'A75 dans le département de
l'Aveyron

Suite à la réalisation des travaux de construction de la section autoroutière A75 « La Méridienne » (du PR 180+5 au PR 253+170) de Campagnac à la Couvertoirade, portant délimitation du domaine public sur la commune de La Couvertoirade.

LE PRÉFET DE L'AVEYRON
Chevalier de la Légion d'honneur
Chevalier de l'ordre national du Mérite

- VU le code du domaine de l'État ;
- VU le code général de la propriété des personnes publiques ;
- VU le code de la voirie routière ;
- VU le décret n°2005-1499 du 5 décembre 2005 relatif à la consistance du réseau routier national ;
- VU le décret n°2006-304 du 16 mars 2006 portant création et organisation des directions interdépartementales des routes ;
- VU l'instruction technique relative aux modalités d'élaboration des opérations d'investissement et de gestion sur le réseau routier national du 29 avril 2014 et tous les textes qui la modifient ;
- VU le décret du 24 septembre 2015 portant nomination de Monsieur Louis Laugier en qualité de préfet de l'Aveyron ;
- VU l'arrêté du 01 janvier 2016 nommant Monsieur Didier Kruger, directeur régional de l'environnement, de l'aménagement et du logement de la région Occitanie ;
- VU la délibération du conseil municipal de la commune de La Couvertoirade du 16 août 2016.
- VU la délibération du conseil départemental de l'Aveyron du 09 décembre 2016 ;
- VU la modification des références cadastrales sur la commune de La Couvertoirade.

Sur proposition de Madame la secrétaire générale de la préfecture de l'Aveyron,

.../...

Direction régionale de l'environnement, de l'aménagement et du logement région Occitanie
1 rue de la Cité administrative – CS 80002 – 31074 TOULOUSE CEDEX 9
Tél : 05-61-58-50-00

ARRÊTE

ARTICLE 1 : La délimitation des emprises du domaine public non concédé de l'Autoroute A75, commune de la Couvertoirade est approuvée, telle qu'elle est définie par la couleur saumon figurée aux cinq plans de domanialité annexés au présent arrêté.

ARTICLE 2 : Les terrains situés en dehors de l'emprise de cette autoroute, telle qu'approuvée à l'article 1 sont répartis comme suit :

1. les terrains déclassés du domaine public routier national transférés dans le domaine public routier communal sont figurés en jaune sur les plans de domanialité ci-annexés ;
2. les terrains déclassés du domaine public routier national transférés dans le domaine public routier départemental sont figurés en orange sur les plans de domanialité ci-annexés ;
3. les terrains déclassés du domaine public routier national, reclassés dans le domaine privé de l'État et remis au service de France domaine pour être aliénés sont figurés en vert sur les plans de domanialité ci-annexés.

ARTICLE 3 : Les terrains reconnus inutiles à l'exploitation du domaine public autoroutier non concédé, déclassés et transférés dans le domaine privé de l'État (figurant en vert sur les plans de domanialité ci-annexés) pour être aliénés sont les suivants :

commune de La Couvertoirade :

- J 281, 282, 283, 284, 285 ;
- K 138 ;
- L 365, 366 ;
- M 182, 187, 224, 261, 275, 280, 281, 282, 283, 284, 285, 286 ;
- ZA 39, 40.

ARTICLE 4 : Le transfert de propriété du domaine public routier de l'État aux collectivités telles qu'identifiées aux articles 1 à 3 du présent arrêté, prend effet à la date de signature du présent arrêté.

ARTICLE 5 : Le précédent arrêté préfectoral numéro : *DREAL-A75 2017-008 du 10 février 2017*, publié au recueil des actes administratifs le 21 février 2017 sous le numéro : *12-2017-28* est abrogé.

ARTICLE 6 : - Monsieur le Directeur Régional de l'Environnement, de l'Aménagement et du Logement de la région Occitanie ;

- Monsieur le Directeur Interdépartemental des Routes du Massif-Central ;

- Monsieur le Directeur Départemental des Finances Publiques de l'Aveyron ;

- Monsieur le Président du Conseil Départemental de l'Aveyron ;

- Monsieur le Maire de la commune de La Couvertoirade ;

sont chargés, chacun en ce qui le concerne, de l'exécution du présent arrêté auquel sont annexés cinq plans de domanialité et qui sera publié au recueil des actes administratifs de la préfecture de l'Aveyron.

Fait à Rodez, le 11 mai 2017

Pour le Préfet et par délégation,
la Secrétaire Générale,

Dominique CONSILLE