

PLAN DE PREVENTION
DU RISQUE D'INONDATION

BASSIN DU RANCE

COMMUNE DE
PLAISANCE

ZONAGE REGLEMENTAIRE

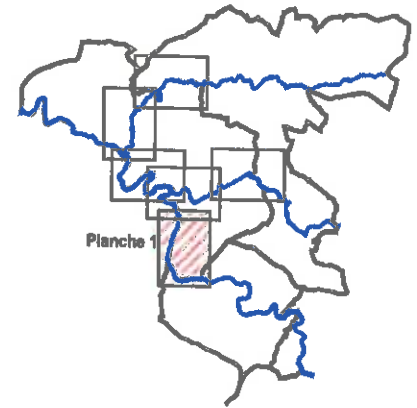
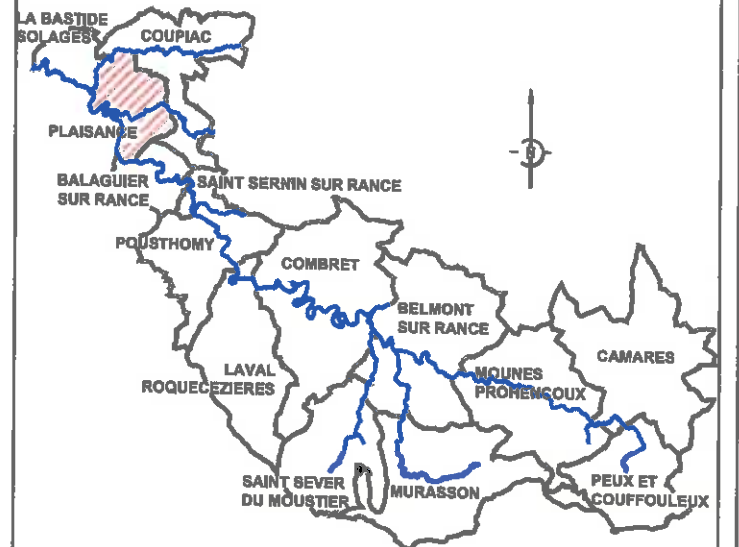
Planche 1/6



Direction Départementale
des Territoires de l'Aveyron







Service Énergie, Risques
Bâtiment et Sécurité

Unité Prévention des Risques



ECHELLE : 1/5 000

LEGENDE :

-  Risque fort
-  Risque faible en secteur rural
-  Risque faible en secteur urbanisé
-  Limite crue de référence
-  Périmètre du PPRI
-  Profil indiquant les cotes d'écoulement de la crue de référence (m NGF)

Prescrit par arrêté préfectoral
n°2012-341-0007
du 6 décembre 2012

Approuvé par arrêté préfectoral
du
9 octobre 2015

