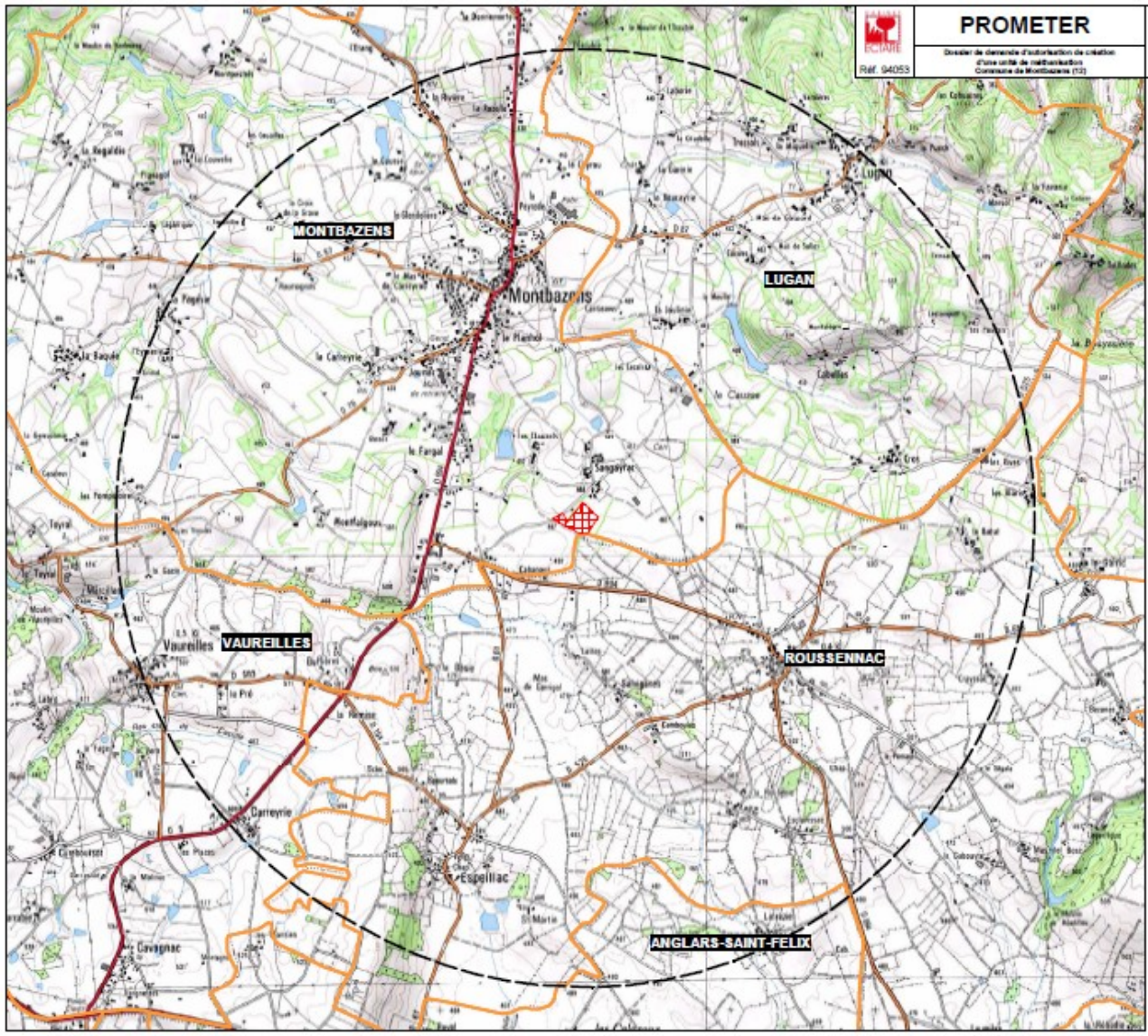


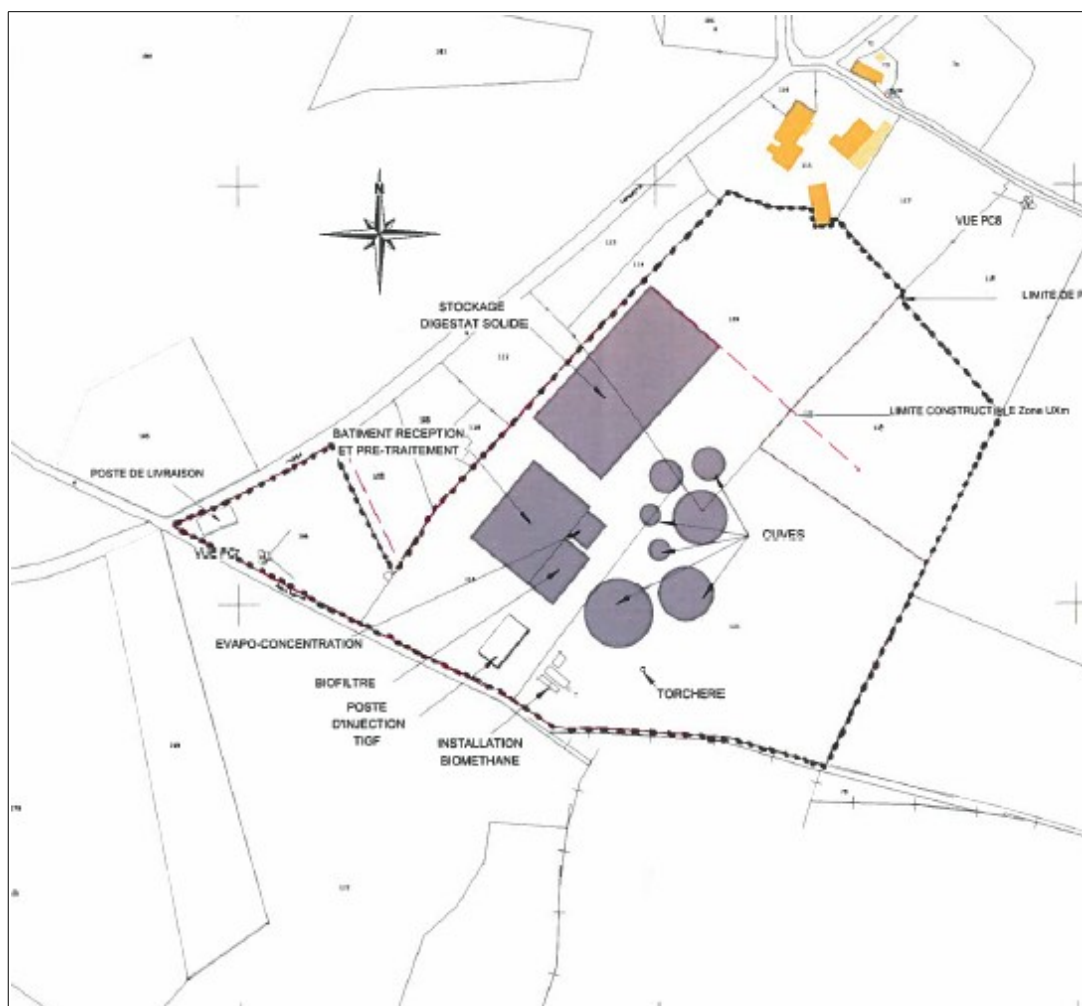
ANNEXE 1 : plans du site et des installations

Plans de situation du site

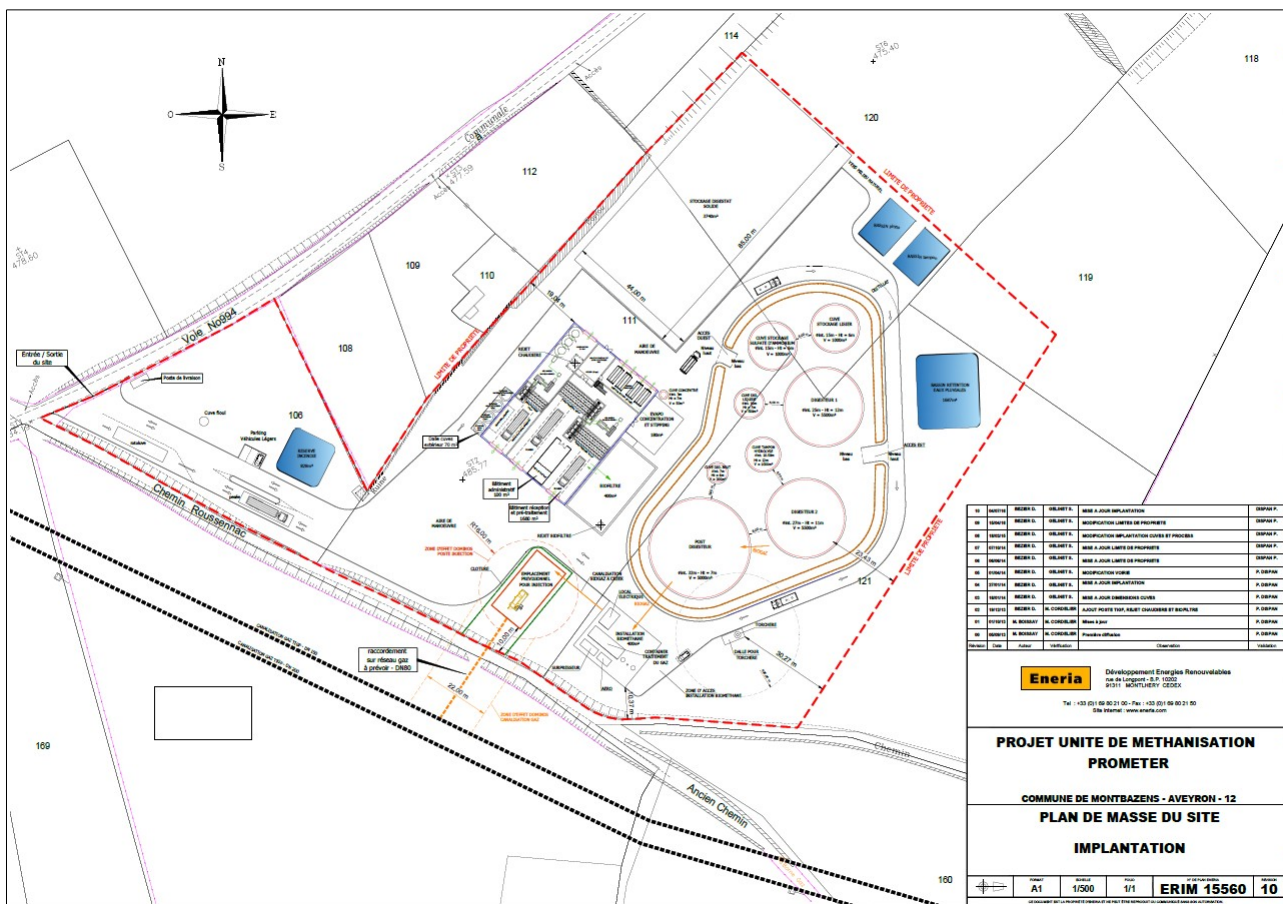




Plan de situation des installations



Plan des installations



N°	REPERTOIRE	LIBELLÉ	DATE	STATUT
01	REPERTOIRE	LIBELLÉ	DATE	STATUT
02	REPERTOIRE	LIBELLÉ	DATE	STATUT
03	REPERTOIRE	LIBELLÉ	DATE	STATUT
04	REPERTOIRE	LIBELLÉ	DATE	STATUT
05	REPERTOIRE	LIBELLÉ	DATE	STATUT
06	REPERTOIRE	LIBELLÉ	DATE	STATUT
07	REPERTOIRE	LIBELLÉ	DATE	STATUT
08	REPERTOIRE	LIBELLÉ	DATE	STATUT
09	REPERTOIRE	LIBELLÉ	DATE	STATUT
10	REPERTOIRE	LIBELLÉ	DATE	STATUT
11	REPERTOIRE	LIBELLÉ	DATE	STATUT
12	REPERTOIRE	LIBELLÉ	DATE	STATUT
13	REPERTOIRE	LIBELLÉ	DATE	STATUT
14	REPERTOIRE	LIBELLÉ	DATE	STATUT
15	REPERTOIRE	LIBELLÉ	DATE	STATUT
16	REPERTOIRE	LIBELLÉ	DATE	STATUT
17	REPERTOIRE	LIBELLÉ	DATE	STATUT
18	REPERTOIRE	LIBELLÉ	DATE	STATUT
19	REPERTOIRE	LIBELLÉ	DATE	STATUT
20	REPERTOIRE	LIBELLÉ	DATE	STATUT

Eneria Développement Energies Renouvelables
 rue de Largent - B.P. 10000
 94111 - MONTREUIL-LEZ-LILLE
 Tél : +33 (0) 69 90 21 00 - Fax : +33 (0) 69 90 21 00
 Site internet : www.eneria.com

PROJET UNITE DE METHANISATION PROMETER
COMMUNE DE MONTBAZENS - AVEYRON - 12
PLAN DE MASSE DU SITE
IMPLANTATION

PROJET	DATE	SCALE	NO	REVISION
A1	1500	1/1	ERIM 15560	10

ANNEXE 2

Liste des parcelles du plan d'épandage (cf. : tableau excel d'identification des parcelles inscrites au plan d'épandage présenté à l'annexe 4 du dossier de DDAE – partie plan d'épandage)